



Republika e Kosovës
Republika Kosova – Republic of Kosova
Komuna / Opština / Municipality
KAÇANIK

Njoftim Publik

Në Komunën e **Kaçanikut** është dorëzuar kërkesë për Kushte Ndërtimore për përfundimin e ndërtimit për parcelën kadastrale 01988-0 që ndodhen në ZK Kaçanik Kërkesa përcakton kriteret për ndërtimin e Objekteve – **Ndërtesës Afariste**
Banesore: Lamella A = 2B+1S+P+10+PH, Lamella B = 3B+4S+P+7+PH, Lamella C = 2B+4S+P+5+PH [përshkrim i shkurtë i projektit].

Komentet lidhur me këtë propozim duhet të dorëzohen deri më **24.06.2026** [data –09.06.2026 nga data e njoftimit] në: **Vendpunishte, në dritaren e Komunës Kaçanik besnik.dema@rks-gov.net dhe adresën ; fatlume.selimi @rks-gov.net , https://kk.rks-gov.net/kacanik/category/konkurset-njoftime/** , [adresa/email-i i Komunës]

Dokumentet e publikuara:	
Kushtet Ndërtimore te propozuara	
Situacioni i gjere dhe i ngushte sipas projektit konceptual (format A0) qe përmban informatat ne vijim:	
a. Destinimi aktual apo i propozuar i shfrytëzimit të tokës: Tokë ndërtimore	
b. Vija rregulluese. Vija rregulluse perputhet me kufirin ne mes të parces dhe rruges N.Elezi	0.10 m'
c. Vija e ndërtimit.	0.10 m'
d. Lartësia e lejuar në proporcion me distancën nga kufijtë e parcelës kadastrale përgjatë rrugës publike	0.10
e. Lartësia e lejuar në proporcion me distancën nga kufijtë anësor te parcelës.	P 0.23-0.51 AD 0.54, 0.31 AM 0.30 , 0.49 PAS. 0.41, 0.39
f. Përqindja e sipërfaqes ndërtuese bruto në proporcion me sipërfaqen e parcelës kadastrale. Anash te riformulohet sipas kërkesës për kushte	61.07 %
g. Përqindja e sipërfaqes së gjelbëruar bruto në proporcion me sipërfaqen e parcelës kadastrale.	46.55%
h. Përqindja e sipërfaqes bruto në proporcion me sipërfaqen e parcelës kadastrale.	53.44%
i. Përqindja e sipërfaqes së përdorshme nëntokësore në proporcion me sipërfaqen e parcelës kadastrale.	64.91%
j. Numri i hapësirave për vendparkime të automjeteve.	202
k. Materialet në sipërfaqet e jashtme të ndërtesave të reja:	Sipas Ligjit
l. A ka qasje të pakufizuar në rrugë publike dhe infrastrukturë publike? Po <input checked="" type="checkbox"/> Jo <input type="checkbox"/> Nuk aplikohet <input type="checkbox"/>	
m. Shfrytëzimi i propozuar a do të gjenerojë ndotje të mjedisit apo zhurmë më të madhe se sa zona përreth? Po <input type="checkbox"/> Jo <input checked="" type="checkbox"/> Nuk aplikohet <input type="checkbox"/> Sqaro:	
n. A është ndonjë nga punët ndërtimore në Zona të Mbrojtura, Zona të Veçanta, ose Zona të të Veçanta të Mbrojtura? Po <input type="checkbox"/> Jo <input checked="" type="checkbox"/> Nuk aplikohet <input type="checkbox"/> Sqaro:	



Republika e Kosovës

Republika Kosovo-Republic of Kosovo

Qeveria - Vlada - Government

Ministria e Mjedisit dhe Planifikimit Hapësinor / Ministarstvo Životne Sredine i Prostornog Planiranja /

Ministry of Environment and Spatial Planning

AGJENCIA KADASTRALE E KOSOVËS / KATASTARSKA AGENCIJA KOSOVA / KOSOVO CADASTRAL AGENCY

CERTIFIKATË / CERTIFIKAT / CERTIFICATE

NJËSIA KADASTRALE / KATASTARSKA JEDINICA / CADASTRAL UNIT : P-70917048-01988-2

Numri i lëndës / Broj Predmet / Case Referent Number: 52/1401-74/26

Data dhe koha e lëshimit / Datum i vreme izdavanja / Date and time of submission: 08.06.2026 - 14:18

Komuna / Opština / Municipality: KAÇANIK / KAČANIK / KAÇANIK

Zona kadastrale / Katastarska Zona / Cadastral Zone: Kaçanik / Kačanik / Kačanik

Zyra Kadastrale Komunale / Opštinska Katastarska Kancelarija / Municipal Cadastral Office: KAÇANIK / KAČANIK / KAÇANIK

A. TË DHËNAT PËR NJËSINË KADASTRALE / PODACI O KATASTARSKOJ JEDINICI / CADASTRAL UNIT DATA

Numri i njësies kadastrale Broj katastarske jedinice Cad. Unit. No.	Lloji i njësies Vrsta Jedinice Unit Type	Lloji i pronës Vrsta imovine Property Type	Zona U/R G/S U/R	Sipërfaqja Površina Area (m ²)	Përshkrim Opis Description	Krijuar më datën Uradjeno na dan Created On	Azhuruar Ažurirano Updated
P-70917048-01988-2	PARCELË / PARCELA / PARCEL	Pronë shoqërore / Društvena Imovina / Socially owned Land	Urban	3021	245-1983, 54-2008, 56-2008	08.06.2026	

A.1 ADRESA E NJËSISË KADASTRALE / ADRESA KATASTARSKE JEDINICE / CADASTRAL UNIT ADDRESS

Vendi i quajtur Mesto zvano Called place OBORR	Kodi Postal Poštanski Kod Postal Code 0	Emri i rrugës Naziv ulice Street name	Krijuar më datën Uradjeno na dan Created On 08.06.2026	Azhuruar Ažurirano Updated
---	--	---	---	----------------------------------



A.2 LLOJI I SHFRYTËZIMIT / VRSTA KORISCENJA / TYPE OF USE

Numri Broj Number	Lloji i shfrytëzimit të parcelës Vrsta koriscenja parcelle Parcel Type Of Use	Shfrytëzimi aktual i parcelës Trenuto koriscenje parcelle Parcel Current Use	Kualiteti i klasës Kvalitet klase Quality Class	Sipërfaqja Površina Area (m²)
1	Tokë Ndërtimore/Gradjevinsko zemljište/Construction land	Oborr/Dvorište/BackYard		1050
2	Tokë Ndërtimore/Gradjevinsko zemljište/Construction land	Shtëpi-Ndërtese/Kuca-Zgrada/House-Building		718
3	Tokë Ndërtimore/Gradjevinsko zemljište/Construction land	Truall/Zemliste/Land		1253

B. PRONARI/POSEDUESI - VLASNIK/DRŽALAC - OWNER/POSSESSOR

Të drejtat Prava Rights	Emri Ime Name	Nr. personal Licni broj ID. No.	Vendbanimi Prebivaliste Resident	Kodi postal Poštanski kod Postal code	Hollësitë e adresës Pojednosto adrese Address details	Pjesa e pronës Deo imovine Share quota	Pershkrimi Opis Description	Azhuruar Ažurirano Updated
Posedim individual / Individualna Drzavina / Single possessor	JLG Home SH.P.K.	812318352	KAÇANIK / KAÇANIK / KAÇANIK /		QAMIL ILAZI, 10	1/1	1453/2025	08.06.2026



Republika e Kosovës

Republika Kosovo-Republic of Kosovo

Qeveria - Vlada - Government

Ministria e Mjedisit dhe Planifikimit Hapësinor / Ministarstvo Životne Sredine i Prostornog Planiranja /

Ministry of Environment and Spatial Planning

AGJENCIA KADASTRALE E KOSOVËS / KATASTARSKA AGENCIJA KOSOVA / KOSOVO CADASTRAL AGENCY

CERTIFIKATË / CERTIFIKAT / CERTIFICATE

NJËSIA KADASTRALE / KATASTARSKA JEDINICA / CADASTRAL UNIT : P-70917048-01988-1

Numri i lëndës / Broj Predmet / Case Referent Number: 52/1401-74/26

Data dhe koha e lëshimit / Datum i vreme izdavanja / Date and time of submission: 08.06.2026 - 14:18

Komuna / Opština / Municipality: KAÇANIK / KAČANIK / KAÇANIK

Zona kadastrale / Katastarska Zona / Cadastral Zone: Kaçanik / Kačanik / Kačanik

Zyra kadastrale Komunale / Opštinska Katastarska Kancelarija / Municipal Cadastral Office: KAÇANIK / KACANIK / KAÇANIK

A. TË DHËNAT PËR NJËSINË KADASTRALE / PODACI O KATASTARSKOJ JEDINICI / CADASTRAL UNIT DATA

Numri i njësise kadastrale Broj katastarske jedinice Cad. Unit. No.	Lloji i njësise Vrsta Jedinice Unit Type	Lloji i pronës Vrsta imovine Property Type	Zona U/R G/S U/R	Sipërfaqja Površina Area (m ²)	Përshkrim Opis Description	Krijuar më datën Uradjeno na dan Created On	Azhuruar Ažurirano Updated
P-70917048-01988-1	PARCELË / PARCELA / PARCEL	Pronë shoqërore / Društvena Imovina / Socially owned Land	Urban	1276	245-1983, 54-2008, 56-2008	08.06.2026	

A.1 ADRESA E NJËSISË KADASTRALE / ADRESA KATASTARSKE JEDINICE / CADASTRAL UNIT ADDRESS

Vendi i quajtur Mesto zvano Called place OBORR	Kodi Postal Poštanski Kod Postal Code 0	Emri i rrugës Naziv ulice Street name	Krijuar më datën Uradjeno na dan Created On 08.06.2026	Azhuruar Ažurirano Updated
---	--	---	---	----------------------------------



A.2 LLOJI I SHFRYTËZIMIT / VRSTA KORISCENJA / TYPE OF USE

Numri Broj Number	Lloji i shfrytëzimit të parcelës Vrsta koriscenja parcelle Parcel Type Of Use	Shfrytëzimi aktual i parcelës Trenutno koriscenje parcelle Parcel Current Use	Kualiteti i klasës Kvalitet klase Quality Class	Sipërfaqja Površina Area (m ²)
1	Tokë Ndërtimore/Građevinsko zemljište/Construction land	Truall/Zemliste/Land		1276

B. PRONARI/POSEDUESI - VLASNIK/DRŽALAC - OWNER/POSSESSOR

Të drejtat Prava Rights	Emri Ime Name	Nr. personal Licent broj ID. No.	Vendbanimi Prebivaliste Resident	Kodi postal Poštanski kod Postal code	Hollësitë e adresës Pojedinosni adrese Address details	Pjesa e pronës Deo imovine Share quota	Pershkrimi Opis Description	Azhuruar Ažurirano Updated
Posedim individual / Individualna Drzavina / Single possessor	JLG Home SH.P.K.	812318352	KAÇANIK / KAÇANIK / KAÇANIK /		QAMIL ILAZI, 10	1/1	1453/2025	08.06.2026



Republika e Kosovës
Republika Kosova
Republic of Kosovo



Komuna Kaçanik
Opština Kaçanik
Municipality of Kaçanik

VENDIM

PËR: KONTRATË KËMBIMIN E PALUAJTSHËRISË ME SIPËRFAQE NDËRTIMORE TË DREJTËN E RRIJES SË KOFICIENTIT NDËRTIMOR

E lidhur me datën 09.06.2026, në Kaçanik, ndërmjet palëve kontraktuese Komuna Kaçanik të cilën e përfaqëson Kryetari Sabedin Vishi , në njërin anë, si dhe investitorit JLG HOME SH.P.K. me numër biznesit 812318352 me seli në Kaçanik, të cilin e përfaqëson Agron Zeneli.

Neni 1.

OBJEKTI I KONTRATËS

Pas Rekomandimit të komisionit me nr. të protokollit 06-350/02-12181/26 të datës 04.06.2026 dhe Vendimit 104/02-4631/26 të Kuvendit të Komunës, për të shpallur zonë me interes të veçantë si dhe plotësim ndryshimin e vendimit për shpallje me interes publik për parcelat kadastrale në zk Kaçanik dhe zk Bob me nr 104/02-6795/2026 të datës 30.03.2026, për parcelen me qëllim të rregullimit-zgjerimit e rrugës “Qamil Ilazi”, si dhe zgjerimit e një pjese të rrugës “Ismail Qemali”, Kaçanik në parcelën kadastrale 01988-0 (në të cilën është bërë ndarja fizike dhe tash figuron nr. i parcelës 01988-2, me kultur: Tokë ndërtimore – Oborr me sipërfaqe prej 1050m², Tokë ndërtimore-Shtëpi me sipërfaqe prej 718m² dhe Tokë ndërtimore -Truall me sipërfaqe prej 1253m²), Zona Kadastrale Kaçanik me pronar JLG HOME SH.P.K. Tashmë, investitori JLG HOME SH.P.K me nr.biznesit 812318352 të cilin e përfaqëson Agron Zeneli ka aplikuar për miratimin e kushteve ndërtimore në Komunën e Kaçanikut – Drejtoria për Urbanizëm, Kadastër dhe Mbrojtje të Mjedisit. Gjithashtu, JLG HOME SH.P.K. me dt. 25.05.2026 i ka propozuar me anë të një kërkesë komunës së Kaçanikut këmbimin e pronës private të planifikuar për interes publik me sipërfaqe shtesë ndërtimore në kërkesën të cilën tashmë e ka bërë për kushte ndërtimore në parcelën kadastrale 01988-2, Zona Kadastrale Kaçanik.

Pas kalimit të të gjitha procedurave, u vendos që parcela kadastrale 01988-1, Zona Kadastrale Kaçanik, me sipërfaqe 1276m² të kalojë në pronësi të Komunës së Kaçanikut ku si kompenzim Komuna e Kaçanikut do t'i lejojë JLG HOME SH.P.K. ndërtimin e sipërfaqes shtesë prej 4769.67m². Përveç sipërfaqes ndërtimore prej 29050.70m², komuna e Kaçanikut nuk do t'i japë JLG HOME SH.P.K. asnjë kompenzim tjetër shtesë.

Kompenzimi jepet në rritjen e etazhitetit dhe jo shfrytëzueshmëri të parcelës.

Neni 2

Mënyra e fitimit, ngarkesat dhe kufizimet

Palët kontraktuese kanë shprehur vullnetin e tyre të plotë dhe deklarojnë se me vullnetin e tyre të plotë duke mos qenë nën kërcënim apo lajthim janë dakorduar që investitori JLG HOME SH.P.K., të ia kalojë në pronësi paluajtshmërinë 01988-1, e cila përbëhet nga 1276m² (hapësirë



rruge) Komunës së Kaçanikut në këmbim të sipërfaqes ndërtimore shtesë prej 4769.67m² për ndërtimin e objektit për të cilin ka aplikuar për kushte ndërtimore (të lartëcekur) nga investitori JLG HOME SH.P.K.

Të dyja palët duhet të kryejnë procedurat e tyre për zbatimin e kontratës, në dijeni se kompenzime tjera shtesë nuk ka.

Neni 3 Qëllimi i kontratës

Qëllimi i kësaj kontrate është që komuna e Kaçanikut për fillimin e ndërtimit sa më të shpejtë të rrugës të marrë parcelën kadastrale, Zona Kadastrale Kaçanik, kurse Drejtoria për Urbanizëm, Kadastër dhe Mbrojtje të Mjedisit, investitorit JLG HOME SH.P.K. përmes Drejtorisë për Urbanizëm, Kadastër dhe Mbrojtje të Mjedisit t'i japë sipërfaqen ndërtimore shtesë në objektin që JLG HOME SH.P.K. pretendon të ndërtojë në parcelën kadastrale 01988-2, Zona Kadastrale Kaçanik.

Neni 4 Efektet juridike të kontratës

Palët kontraktuese janë të njohura me efektet juridike të kësaj kontrate dhe të njëjtit njëzëri janë pajtuar në tërësi me kushtet e saj dhe heqin dorë nga çfarëdo kundërshtimi të përmbushjes së kësaj kontrate dhe detyrohen që të respektojnë obligimet e përcaktuara në kontratë.

Neni 5 Garancionet e palëve kontraktuese

Investitori me përgjegjësi të plotë penale dhe materiale deklaron dhe garanton Komunës së Kaçanikut, se do t'i përmbahet në tërësi marrëveshjes kontraktuale me Komunën e Kaçanikut dhe se do të kryej punimet për ndërtimin e objektit banesor afarist konform rregullave dhe lejes së ndërtimit, në atë mënyrë që objekti banesor do të përmbajë të gjitha kushtet e nevojshme për banim dhe shfrytëzim afarist dhe parcela kadastrale 01988-1, Zona Kadastrale Kaçanik me sipërfaqe prej 1276m² do t'i kaloj në pronësi Komunës së Kaçanikut. Gjithashtu investitori garanton se paluajtshmëria të cilën do ti kaloj Komunës së Kaçanikut, respektivisht parcela kadastrale 01988-1, Zona Kadastrale Kaçanik nuk është e ngarkuar me asnjë barrë të shënuar sendore apo të heshtur (pengu i dorës, hipotekë, servitut etj.) e as me të drejta të personave të tretë. Paluajtshmëria nuk është lëndë e procedurës gjyqësore apo procedurës administrative, nuk është lëndë e ndarjes të pasigurisë të përbashkët martesore, nuk është lëndë e procedurës trashëgimore, nuk ka ndalesë për disponim të lirë apo të bartjes së pronësisë, nuk është lëndë e shitblerjes tjetër. Gjithashtu garanton se nuk iu është dhënë prokurë ndonjë personi për shitjen apo dhurimin e saj, se nuk ka lidhur kurrfarë marrëveshje dhe as nuk ka marrë paradhënie lidhur me të, nuk është dhënë me qira apo nuk është dhuruar, nuk është lëndë e kontratës për mbajtjen e përjetshme, nuk është objekt i kontratës për këmbimin dhe nuk është objekti i çfarëdo lloji të punës juridike. Kurse në anën tjetër Komuna e Kaçanikut obligohet që investitorit JLG HOME SH.P.K. t'i japë 4769.67m² më shumë sipërfaqe ndërtimore se sa ajo e lejuar, e cila sipërfaqe do të zbatohet me rritjen e etazhave, në ndërtesën për të cilën pretendon ta ndërtojë ky investitor, në ngastrën kadastrale 01988-2, Zona Kadastrale Kaçanik.



Neni 6
Dorëzimi

Palët kontraktuese deklarojnë se paluajtshmëria, parcela kadastrale 01988-1, me sipërfaqe prej 1276m², tokë për ndërtim të rrugës së planifikuar do t'i dorëzohet në pronësi Komunes së Kaçanikut në momentin e nënshkrimit të kësaj kontrate, kurse poashtu sipërfaqja ndërtimore shtesë 4769.67m² do t'i miratohet palës në kërkesën tashmë të dorëzuar në DUKMM.

Neni 7

Obligimet dhe ndëshkimet e palëve kontraktuese në rast të mospërmbushjes së obligimeve të kontratës

Palët janë pajtuar që investitori në rast se nuk përmbush detyrimet e tij për dorëzimin e paluajtshmërisë objekt i kontratës, apo i njëjti nuk arrin që të përmbushë standardet e ndërtimit konform lejes së ndërtimit dhe nuk arrin që me kohë të dorëzojë pronësinë e paluajtshmërisë objekt i kontratës tek Komuna Kaçanikut, të njëjtit do t'i ndërpritet në tërësi e drejta për t'u pajisur me sipërfaqe ndërtimore shtesë në këtë leje ndërtimore.

Neni 8
Pëlqimet

Investitori jep pëlqimin dhe heq dorë nga çfarëdo kontesti që Komuna e Kaçanikut të bartë pronësinë e paluajtshmërisë objekt i kontratës në emër të saj dhe të njëjtën ta regjistrojë pranë Zyrës Kadastrale në Kaçanik.

Neni 9
Përmbyllja

Palët kontraktuese me rastin e nënshkrimit të kësaj kontrate deklarojnë se nuk kanë konfuzion, paqartësi apo dyshime në mes tyre dhe të njëjtat kanë konfirmuar kapacitetin civil juridik të veprimit, vullnetin juridik, qëllimin e mirë dhe zakonet e vendit. Kjo kontratë u përpilua në kopje të mjaftueshme për të dyja palët.

PALËT KONTRAKTUESE
Kaçanik, 09.06.2026

Komuna Kaçanik
Kryetari i Komunes


Sabedin Vishi



JLG HOME SH.P.K.



Agron Zeneli



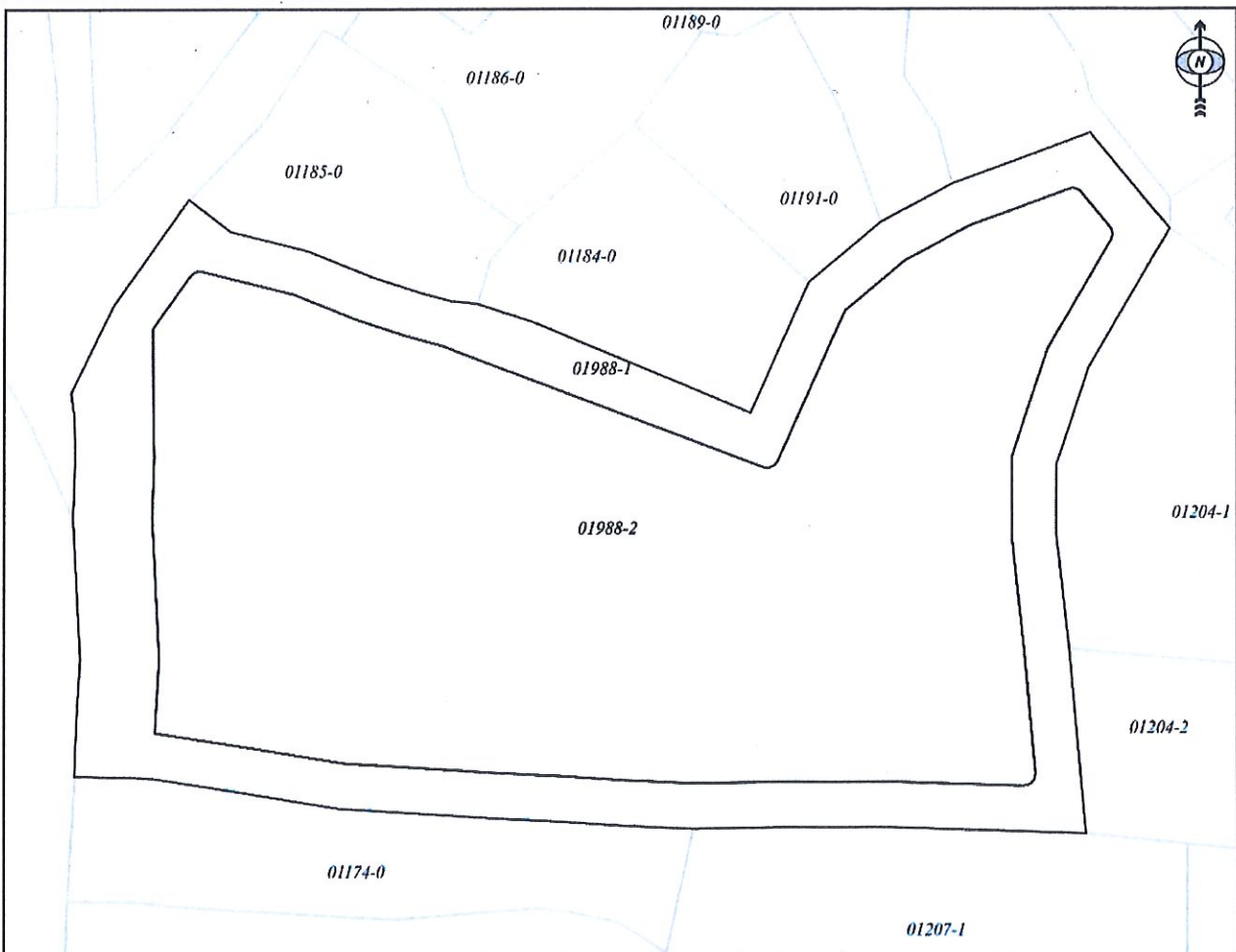


REPUBLIKA E KOSOVËS / REPUBLIKA KOSOVA / REPUBLIC OF KOSOVO
QEVERIA E KOSOVËS / VLADA KOSOVA / GOVERNMENT OF KOSOVA
MINISTRIA E MJEDISIT DHE PLANIFIKIMIT HAPËSINOR
MINISTARSTVO ŽIVOTNE SREDINE I PROSTORNOG PLANIRANJA
MINISTRY OF ENVIRONMENT AND SPATIAL PLANNING

AGJENCIA KADASTRALE E KOSOVËS/ KATASTARSKA AGJENCIJA KOSOVA/ KOSOVA CADASTRAL AGENCY
KOPJA E PLANIT / KOPIJA PLANA / COPY PLAN

Zyra Kadastrale Komunale/ Opštinska Katastarska Kancelarija /Municipal Cadastral Office : KAÇANIK
Zona Kadastrale / Katastarska Zona / Cadastral Zone: Kaçanik

Njësia/Jedinica/Unit	Tipi/Vrsta/Type	Sipërfaqja/Povšina/Area m ²
P-70917048-01988-1	Parcelë / Parcela / Parcel	1276
P-70917048-01988-2	Parcelë / Parcela / Parcel	3021



Shkalla/Razmera/Scale: 1:595

Punoi/Obradio/Created: Edmond Mjaki
Nënshkrimi/Potpis/Signature: _____
Shënim/Beleška/Note: 52/1401-74/26



Data/ Data/Date: 08.06.2026
Koha/ Vreme/ Time: 02:23:07



Republika e Kosovës

Republika Kosova-Republic of Kosovo

Qeveria e Kosovës - Vlada Kosova- Government of Kosovo

Ministria e Ministrisë e Mjedisit, Planifikimit Hapësinor dhe Infrastrukturës

Ministarstvo Životne Sredine, Prostornog Planiranja i Infrastrukture

Ministry of Environment, Spatial Planning and Infrastructure

Agjencia Kadastrale e Kosovës/ Katastarska Agencija Kosova/ Kosovo Cadastral Agency

Në bazë të Ligjit për kadashtër Nr. 04/L-013, UA Nr. 13/2019, UA Nr. 06/2021 dhe vendimit të komisionit për licencim nr:010-45/22, Agjencia Kadastrale e Kosovës lëshon këtë:
Na osnovu Zakona za katastar Br. 04/L-13 i AU Br. 13/2019, AU Br. 06/2021 i odluke komisije za licenciranje br. 010-45/21 Kosovska Agencija za Katastar izdaje ovu:

LICENCË

Për kryerjen e shërbimeve kadastrale

për

KOMPANINË E LICENCUAR GJEODETE

“GEOSERVICE ENGINEERING” SH.P.K

Numri unik identifikues: 810064741

Numri i licencës: 74

Data e dhënies së Licencës / Datum izdavanja Licence: 22.02.2022

Afati i skadimit të Licencës / Datum okončavanja Licence: 22.02.2027

Kryetar i Komisionit

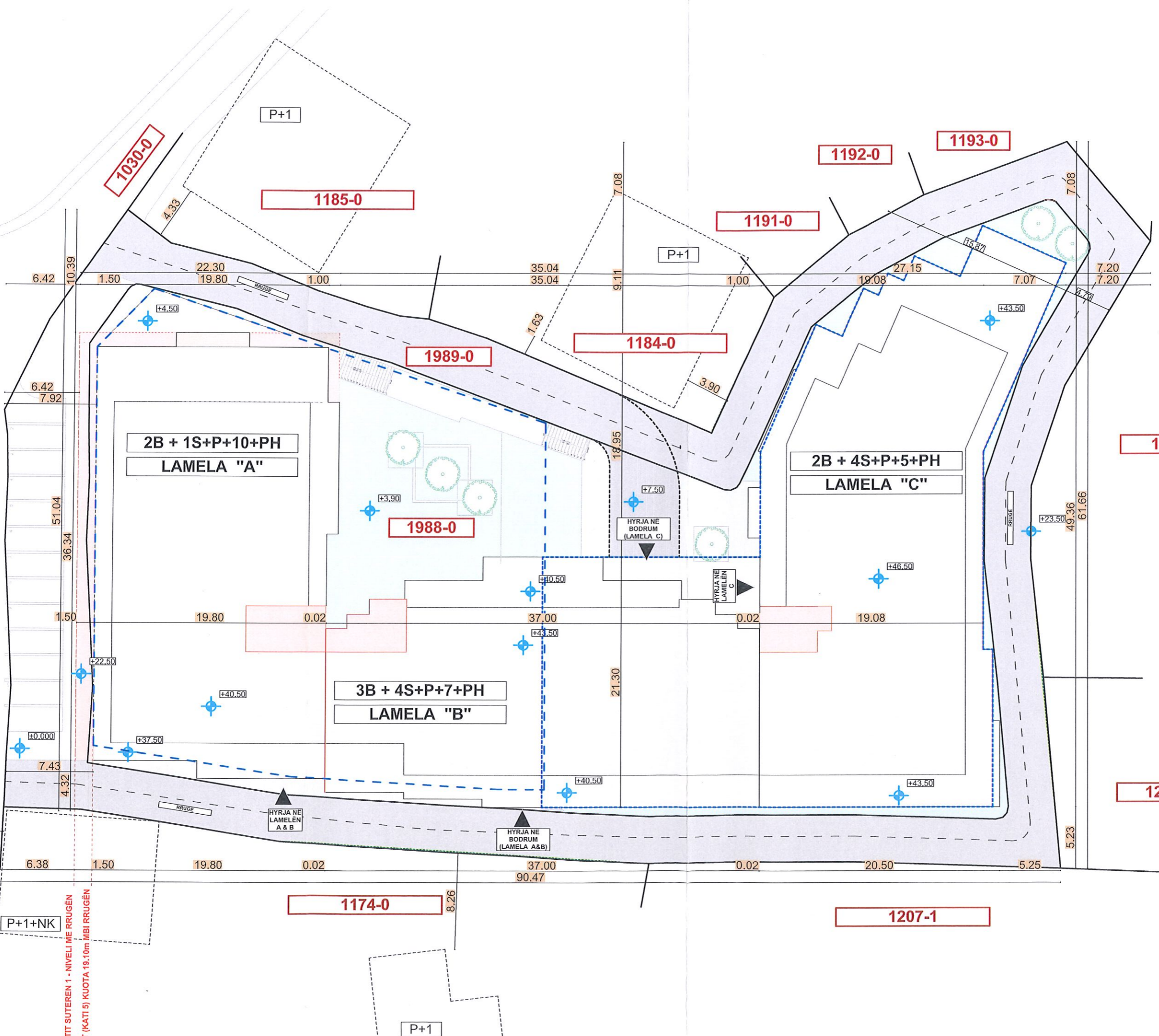
Korab AHMETAJ

zv. Drejtore e Përgjithshme

Afërdita THAÇI



RRUGA Kryesore "QAMIL ILAZI"



- Verejtje:
- Ndërmarrësi duhet të vërtetojë të gjitha dimensionet dhe konditat në shesh të ndërtimit dhe për çdo ndryshim duhet të informohet projektuesi.
 - Gjatë punës në asnjë mënyrë nuk duhet të mirren dimensionet duke i marrur ato prej vizatimeve. Dimensionet merrenore janë ato të cilat janë të shënuara në vizatime.
- DIMENSIONET JANË TË SHPREHURA ME NJËSI NË METRA!
- Vizatimet e ohëna paraqesin vetëm fazën e arkitekturës.
 - Shënimet mbi paraportet e dritareve janë merrenore nga dyshemeja e ndërtimit të vrazhdë, pra nga pllaka B.A. dhe jo nga shtrësa finale esthë.
 - Ndërsa dimensionet e lartësi së dyerve janë merrenore nga shtrësa finale.
 - Ndërmarrësi obligohet të përmbahet të gjitha dimensioneve dhe koordinatave të shënuara në situacion nga gjoedësi i licencuar.
 - Për çdo ndryshim është e nevojshme që të informohet arkitekti dhe gjoedësi, në të kundërtën përgjegjësi kalon tek investitori (në sip projektues nuk marrim përgjegjësi pa marrëveshje me shkrim të notuluar për mbikqyrje të objektit në vendpunishite).
 - Ndërmarrësi obligohet të shpërtojë të gjithë projektin në detaje sepse në rast të anashkallimit të projektit nga ndërtuesi përgjegjësië kaqojë tek investitori.

1204-1

1204-2

1099-0

1207-1

1174-0

1192-0

1193-0

1191-0

1185-0

1184-0

1989-0

1988-0

2B + 1S+P+10+PH
LAMELA "A"

2B + 4S+P+5+PH
LAMELA "C"

3B + 4S+P+7+PH
LAMELA "B"

HYRJA NE
LAMELEN
A & B

HYRJA NE
BODRUM
(LAMELA A&B)

HYRJA NE
BODRUM
(LAMELA C)

HYRJA NE
LAMELEN
C

P+1+NK

P+1

P+1

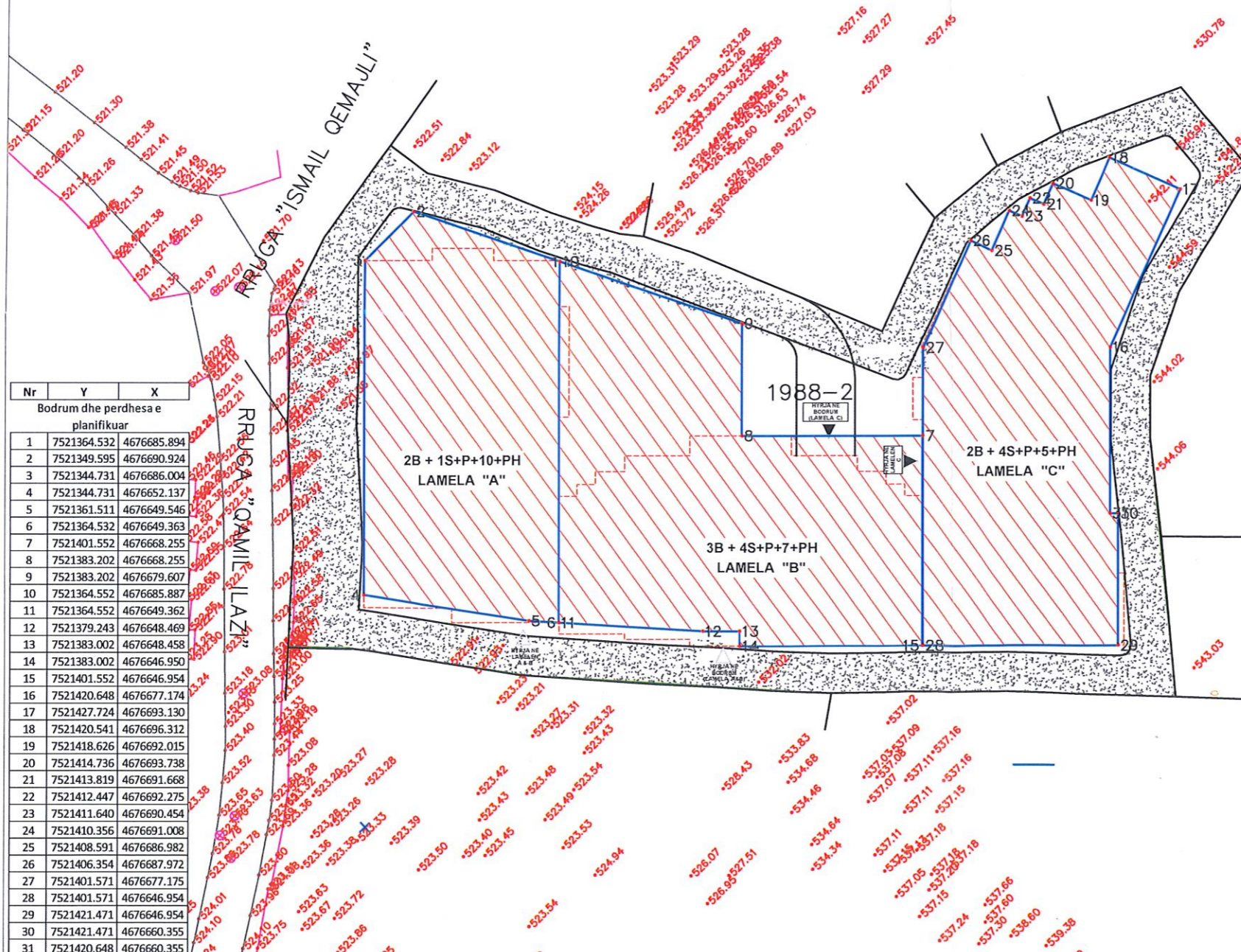
P+1

E KATTI SUTEREN 1 - NIVELI ME RRUGEN
KATTI (KATI 5) KUOTA 19.10m IBI RRUGEN

ETron Design Studio	
Ukuj projekt:	PROJEKTI KONCEPTUAL
Emërtimi:	OBJEKTI BANESOR - 3 LAMELA LAMELA A - 2B+1S+P+10+PH LAMELA B - 3B+4S+P+7+PH LAMELA C - 2B+4S+P+5+PH
Faza e projekt:	ARKITEKTURA
Vizatimi:	SITUACIONI I NGUSHTË
Investues:	"JLG HOME"
Përpjesa:	1:400
Projekues:	Msc. Arch. Ertin Troni
Data:	QERSHOR 2026
Formali:	A3
02	

SITUACIONI GJEODEZIK NË PARCELËN NDËRTIMORE 1988-2

- Konturat e bodrumeve dhe perdhese
- Ballkoni dekorues qe del nga objekti mbi trotuar



Nr	Y	X
Bodrum dhe perdhese e planifikuar		
1	7521364.532	4676685.894
2	7521349.595	4676690.924
3	7521344.731	4676686.004
4	7521344.731	4676652.137
5	7521361.511	4676649.546
6	7521364.532	4676649.363
7	7521401.552	4676668.255
8	7521383.202	4676668.255
9	7521383.202	4676679.607
10	7521364.552	4676685.887
11	7521364.552	4676649.362
12	7521379.243	4676648.469
13	7521383.002	4676648.458
14	7521383.002	4676646.950
15	7521401.552	4676646.954
16	7521420.648	4676677.174
17	7521427.724	4676693.130
18	7521420.541	4676696.312
19	7521418.626	4676692.015
20	7521414.736	4676693.738
21	7521413.819	4676691.668
22	7521412.447	4676692.275
23	7521411.640	4676690.454
24	7521410.356	4676691.008
25	7521408.591	4676686.982
26	7521406.354	4676687.972
27	7521401.571	4676677.175
28	7521401.571	4676646.954
29	7521421.471	4676646.954
30	7521421.471	4676660.355
31	7521420.648	4676660.355



Republika e Kosovës
 Republika Kosovo - Republic of Kosovo
 Komuna e Kaçanikut

LËNDËT:	Nr. Reference:	Datë:
Nr. lëndës		09.06.2026

Metoda e matjeve: Matje gjeodezike përmes KOPOS
 Sistemi koordinativ: Kosovaref 01
 Komuna: Kaçanik, Kosovë
 Adresa:
 Zona kadastrale: Kaçanik
 Nr. parcelës:
 Shkalla P=1:500

LEGJENDA	
	Parcela kadastrale
	Pusetë atmosferike
	Pusetë kanalizimi
	Hapsira e asfaltuar
	Trotuar
	Rruga e projektuar

Gjeo. licencuar: "GeoService Engineering" Sh.P.K.

