



Republika e Kosovës
Republika Kosova
Republic of Kosovo



Komuna e Kaçanikut
Opština Kaçanik
Municipal Kaçanik

01Nr. 350/01-4450/24
Kaçanik, 29.02.2024

Në mbështetje të nenit 12.2 (d) lidhur me nenin 14 dhe 17 të ligjit Nr. 03/L-040 për Vetëqeverisje Lokale (Gazeta Zyrtare Nr. 28/4 Qershor 2008) të nenit 5 dhe 6 pika 1.2 e Ligjit Nr. 06/L-092 për Dhënie në Shfrytëzim dhe Këmbimin e Pronës së Paluajtshme të Komunës (Gazeta Zyrtare e Republikës së Kosovës / Nr. 10 / 03 prill 2019), të nenit 4, 5 pika 1.3 të Rregullores (QRK) – Nr.09/2020 për përcaktimin e procedurave të dhënies në shfrytëzim dhe këmbimin e pronës së paluajtshme të Komunës, të nenin 6 pika (b) dhe (h) të Statutit të Komunës së Kaçanikut, të Vendimit 01Nr.104/02-32234/23 të datës 28.12.2023 për aprovimin e listës së veçantë të pronave komunale të cilat planifikohen të jepen në shfrytëzim në vitin 2024, duke vendosur sipas Propozim Vendimit 01Nr. 350/01-4450/24 prej datës 15.02.2024 të Kryetarit të Komunës nëpërmjet Drejtorisë për Urbanizëm, Kadastër dhe Mbrojtjes së Mjedisit, Kuvendi i Komunës Kaçanik në mbledhjen e mbajtur me 29 shkurt 2024, mori këtë:

**VENDIM PARAPRAK
PËR DHËNIEN E PRONËS SË PALUAJTSHME TË KOMUNËS
NË SHFRYTËZIM AFATGJATË PËR 99 VITE**

1. Me këtë Vendim fillon procedura nga komisioni vlerësues për Dhënie në Shfrytëzim AFATGJATË , për pronat e paluajtshme të Komunës së Kaçanikut, personave fizik dhe juridik.
2. Pronat e paluajtshme për dhënie në shfrytëzim të cekura si në pikën 1. të këtij Vendimi, për dhënie në shfrytëzim në periudhë afatgjatë kohore për 99 vite janë:
 - 2.1 Njësia Kadastrale me nr. **P-70917026-00143-2**, me kulturë kullosë e klasës 4, me sipërfaqe prej 01.50.01 ha, Zona Kadastrale **Doganaj**.
 - 2.2 Njësia Kadastrale me nr. **P-70917026-00143-4**, me kulturë kullosë e klasës 4, me sipërfaqe prej 01.00.00 ha, Zona Kadastrale **Doganaj**.
 - 2.3 Njësia Kadastrale me nr. **P-70917026-00143-5**, me kulturë kullosë e klasës 4, me sipërfaqe prej 00.87.77 ha, Zona Kadastrale **Doganaj**.
 - 2.4 Njësia Kadastrale me nr. **P-70917093-00156-5**, me kulturë kullosë e klasës 4, me sipërfaqe prej 00.50.10 ha, Zona Kadastrale **Koxhaj**.
 - 2.5 Njësia Kadastrale me nr. **P-70917093-00156-8**, me kulturë kullosë e klasës 3, me sipërfaqe prej 00.55.00 ha, Zona Kadastrale **Koxhaj**.
 - 2.6 Njësia Kadastrale me nr. **P-70917052-00120-0**, me kulturë kullosë e klasës 5, me sipërfaqe prej 00.65.03 ha, Zona Kadastrale **Kotlinë**
 - 2.7 Njësia Kadastrale me nr. **P-70917052-00132-0**, me kulturë kullosë e klasës 4, me sipërfaqe prej 01.52.25 ha, Zona Kadastrale **Kotlinë**
 - 2.8 Njësia Kadastrale me nr. **P-70917052-00232-0**, me kulturë kullosë e klasës 4, me sipërfaqe prej 02.01.36 ha, Zona Kadastrale **Kotlinë**
 - 2.9 Njësia Kadastrale me nr. **P-70917052-00298-0**, me kulturë kullosë e klasës 5, me sipërfaqe prej 01.12.62 ha, Zona Kadastrale **Kotlinë**

2.10 Njësia Kadastrale me nr. **P-70917003-02639-3**, me kulturë kullosë e klasës 5, me sipërfaqe prej 01.55.00 ha, Zona Kadastrale **Begracë**.

2.11 Njësia Kadastrale me nr. **P-70917003-02639-4**, me kulturë kullosë e klasës 5, me sipërfaqe prej 01.55.00 ha, Zona Kadastrale **Begracë**/

3. Pronat e propozuara në pikën **2.1, 2.2, 2.3, 2.4, 2.5, 2.6, 2.7, 2.8, 2.9, 2.10, 2.11** epën në shfrytëzim për periudhën afatgjate (**99 vite**) përmes procedurës së Shprehjes së Interesit ku bëhet përzgjedhja e ofertave nga ana e Komisionit Vlerësues, i cili do të formohet me vendim të veçantë të Kuvendit të Komunës.
4. Pronat e përcaktuara në njësitë kadastrale në pikën; **2.1, 2.2, 2.3, 2.4, 2.5, 2.6, 2.7, 2.8, 2.9, 2.10, 2.11**, të këtij Vendimi, është pronë e Komunës së Kaçanikut dhe Prona e propozuar për dhënien në shfrytëzim nuk kanë kontest pronësor me asnjë palë, janë në pajtueshmëri me dokumentet e planifikimit hapësinor, shfrytëzimi i tyre bazohet në ruajtjen dhe garantimin e interesit publik, ruajtjen e mjedisit dhe rritjen e vlerës së pronës publike komunale
5. Procedurat e parapara me Ligjin Nr. 06/L-092 për Dhënien në Shfrytëzim dhe Këmbimin e Pronës së Paluajtshme të Komunës dhe me Rregullores (QRK) – Nr.09/2020 për përcaktimin e procedurave të dhënies në shfrytëzim dhe këmbimin e pronës së paluajtshme të Komunës do t'i zhvilloi, Komisioni Vlerësues për dhënien në shfrytëzim pronën e paluajtshme të komunës, i formuar me Vendim të Kuvendit të Komunës 01Nr. 104/02-4452/24 të datës 29.02.2024.
6. Për zbatimin e këtij Vendimi do të kujdeset, Kryetari i Komunës.
7. Ky Vendim hyn në fuqi 15 ditë pas regjistrimit në Zyrën e protokollit të autoritetit mbikëqyrës – MAPL-së, si dhe 7 ditë pas publikimit në Faqen zyrtare të komunës.

Vendimi iu dërgohet: MAPL; Komisionit vlerësues; Kryetarit të Komunës; DUKMM; DZHET; Arkivit.

Kryesuesi i Kuvendit
Kemal Murseli





Republika e Kosovës
Republika Kosova
Republic of Kosovo



Komuna e Kaçanikut
Opština Kaçanik
Municipal Kaçanik

01Nr. 350/01-4450/24
Kaçanik, 29.02.2024

U prilog članu 12.2 (d) u vezi sa članom 14. i 17. Zakona br. 03/L-040 za lokalnu samoupravu (Službeni list br. 28/4 jun 2008) člana 5 i 6 tačka 1.2 Zakona br. 06/L-092 za korišćenje i razmenu nepokretne imovine opštine (Službeni list Republike Kosovo / br. 10 / 03. april 2019), člana 4, 5 tačka 1.3 Pravilnika (K RK) - br. 09/2020 o utvrđivanju postupka za davanje na korišćenje i zamenu nepokretne imovine opštine, član 6 tač. (b) i (h) Statuta opštine Kaçanik, Odluka 01 br. 104/02-32234 /23 od 28.12.2023.godine za davanje saglasnosti na poseban spisak opštinskih dobara za koje se planira stavljanje u upotrebu u 2024. godini, odlučujući prema Predlogu odluke 01 br. 350/01-4450/24 od 15.02.2024.godine Predsednika Opštine preko Direkcije za urbanizam, katastar i zaštitu životne sredine, Skupština opštine Kaçanik je na sednici održanoj 29.02.2024.godine primila:

**UNAPREĐENA ODLUKA
ZA DAVANJE OPŠTINSKIH NEPOKRETNOSTI
U DUGOTRAJNOJ UPOTREBI 99 GODINA**

1. Ovom Odlukom počinje postupak komisije za procenu za DUGOROČNO korišćenje nepokretnosti opštine Kaçanik, fizičkih i pravnih lica.
2. Nepokretnosti koje se daju u zakup iz tačke 1. ove odluke, u dugoročni zakup na 99 godina, su:
 - 2.1 Katastarska jedinica sa br. P-70917026-00143-2, sa kulturom pašnjaka 4 klase, površine 01.50.01 ha, Doganaj katastarska zona,
 - 2.2 Katastarska jedinica sa br. P-70917026-00143-4, sa kulturom pašnjaka 4 klase, površine 01.00.00 ha, Doganaj katastarska zona.
 - 2.3 Katastarska jedinica sa br. P-70917026-00143-5, sa kulturom pašnjaka 4 klase, površine 00.87,77 ha, Doganaj katastarska zona.
 - 2.4 Katastarska jedinica sa br. P-70917093-00156-5, sa kulturom pašnjaka 4 klase, površine 00.50.10 ha, katastarska zona Kodžaj.
 - 2.5 Katastarska jedinica sa br. P-70917093-00156-8, sa kulturom pašnjaka 3 klase, površine 00.55.00 ha, katastarska zona Kodžaj.
 - 2.6 Katastarska jedinica sa br. P-70917052-00120-0, sa kulturom pašnjaka 5 klase, površine 00.65.03 ha, katastarska zona Kotline
 - 2.7 Katastarska jedinica br. P-70917052-00132-0, sa pašnjačkom kulturom 4 klase, površine 01.52.25 ha, katastarska zona Kotline
 - 2.8 Katastarska jedinica sa br. P-70917052-00232-0, sa kulturom pašnjaka 4 klase, površine 02.01.36 ha, katastarska zona Kotline
 - 2.9 Katastarska jedinica sa br. P-70917052-00298-0, sa kulturom pašnjaka 5 klase, površine 01.12.62 ha, katastarska zona Kotline
 - 2.10 Katastarska jedinica br. P-70917003-02639-3, sa kulturom pašnjaka 5 klase, površine 01.55.00 ha, katastarska zona Begrace.
 - 2.11 Katastarska jedinica br. P-70917003-02639-4, sa kulturom pašnjaka klase 5, površine 01.55.00 ha, katastarska zona Begrace/

3. Imovine predložene u tač. 2.1, 2.2, 2.3, 2.4, 2.5, 2.6, 2.7, 2.8, 2.9, 2.10, 2.11 koriste se na duži period (99 godina) kroz postupak iskazivanja interesa gde su ponude biraju se od strane Komisije za ocenjivanje, koja će se obrazovati posebnom odlukom Skupština Opštine.
4. imovine definisane u katastarskim jedinicama u tač.; 2.1, 2.2, 2.3, 2.4, 2.5, 2.6, 2.7, 2.8, 2.9. u skladu sa dokumentima prostornog uređenja, njihovo korišćenje se zasniva na očuvanju i garantovanju javnog interesa, očuvanju životne sredine i povećanju vrednosti javne opštinske imovine.
5. Postupci predviđeni Zakonom br. 06/L-092 o puštanju u rad i razmeni nepokretne imovine opštine i sa Pravilnika (KRK) - br. 09/2020 o utvrđivanju procedura za proviziju i razmenu nepokretne imovine opštine, Komisija za procenu stavljanja u upotrebu nepokretnosti opštine, obrazovana Odlukom Skupštine opštine 01 br. 104/02-4452/24 od 29.02.2024.
6. O sprovođenju ove Odluke staraće se Predsednik Opštine.
7. Ova Odluka stupa na snagu 15 dana od dana registracije u kancelariji za protokol nadzornog organa – MALS, kao i 7 dana od dana objavljivanja na zvaničnom sajtu opštine.

Rešenje se šalje: MALS; Komisija za ocenjivanje; Predsednik Opštine; DUKMM; DZHET; Arhiva.

Predsedavajući Skupštine
Kemal Murseli





REPUBLIKA E KOSOVËS / REPUBLIKA KOSOVA / REPUBLIC OF KOSOVO
QEVERIA E KOSOVËS / VLADA KOSOVA / GOVERNMENT OF KOSOVA
MINISTRIA E MJEDISIT, PLANIFIKIMIT HAPËSINOR DHE INFRASTRUKTURËS
MINISTARSTVO ŽIVOTNE SREDINE, PROSTORNOG PLANIRANJA I INFRASTRUKTURE
MINISTRY OF ENVIRONMENT, SPATIAL PLANNING AND INFRASTRUCTURE

AGJENCIA KADASTRALE E KOSOVËS/ KATASTARSKA AGENCIJA KOSOVA/ KOSOVA CADASTRAL AGENCY

KOPJA E PLANIT / KOPIJA PLANA / COPY PLAN

Zyra Kadastrale Komunale/ Opštinska Katastarska Kancelarija /Municipal Cadastral Office : KAÇANIK
Zona Kadastrale / Katastarska Zona / Cadastral Zone: Koxhaj

941-4441/2024

Njësia/Jedinica/Unit	Tipi/Vrsta/Type	Sipërfaqja/Povšina/Area m ²
P-70917093-00156-5	Parcelë / Parcela / Parcel	5010
P-70917093-00156-8	Parcelë / Parcela / Parcel	5500



Shkalla/Razmera/Scale: 1:2040

Punoi/Obradio/Created: Mentor Shehu

Nënshkrimi/Potpis/Signature:

Shënim/Beleška/Note:



Data/ Data/Date: 15.02.2024

Koha/ Vreme/ Time: 03:19:56



Republika e Kosovës

Republika Kosovo-Republic of Kosovo

Qeveria - Vlada - Government

Ministria e Mjedisit, Planifikimit Hapësinor dhe Infrastrukturës / Ministarstvo Živote Sredine, Prostornog Planiranja i Infrastrukture /

Ministry of Environment, Spatial Planning and Infrastructure

AGJENCIA KADASTRALE E KOSOVES / KATASTARSKA AGENCIJA KOSOVA / KOSOVO CADASTRAL AGENCY

CERTIFIKATË / CERTIFIKAT / CERTIFICATE

NJËSIA KADASTRALE / KATASTARSKA JEDINICA / CADASTRAL UNIT : P-70917093-00156-8

Numri i lëndës / Broj Predmet / Case Referent Number: 06-941/01-0004441/24
Data dhe koha e lëshimit / Datum i vreme izdavanja / Date and time of submission: 15.02.2024 - 14:58
Komuna / Opština / Municipality: KAÇANIK / KAÇANIK / KAÇANIK
Zona kadastrale / Katastarska Zona / Cadastral Zone: Koxhaj / Koxhaj / Koxhaj
Zyra Kadastrale Komunale / Opštinska Katastarska Kancelarija / Municipal Cadastral Office: KAÇANIK / KAÇANIK / KAÇANIK

A. TË DHËNAT PËR NJËSINË KADASTRALE / PODACI O KATASTARSKOJ JEDINICI / CADASTRAL UNIT DATA

Numri i njësisë kadastrale Broj katastarske jedinice Cad. Unit. No.	Lloji i njësisë Vrsta jedinice Unit Type	Lloji i pronës Vrsta imovine Property Type	Zona U/R G/S U/R	Sipërfaqja Površina Area (m ²)	Përshkrim Opis Description	Krijuar më datën Uradjeno na dan Created On	Azhuruar Azurirano Updated
P-70917093-00156-8	PARCELE / PARCELA / PARCEL.	Pronë shoqërore / Društvena Imovina / Socially owned Land	Rural	5500	11-2006	05.06.2023	05.06.2023

A.1 ADRESA E NJËSISË KADASTRALE / ADRESA KATASTARSKE JEDINICE / CADASTRAL UNIT ADDRESS

Vendi i quajtur Mesto zvano Called place	Kodi Postal Poštanski Kod Postal Code	Emri i rrugës Naziv ulice Street name	Krijuar më datën Uradjeno na dan Created On	Azhuruar Azurirano Updated
MERAJA			05.06.2023	05.06.2023

A.2 LLOJI I SHFRYTËZIMIT / VRSTA KORISCENJA / TYPE OF USE

Numbri Broj Number	Lloji i shfrytëzimit të parcelës Vrsta koriscenja parcelle Parcel Type Of Use	Shfrytëzimi aktual i parcelës Trennino koriscenje parcelle Parcel Current Use	Kualiteti i klases Kvalitet klase Quality Class	Sipërfaqja Površina Area (m ²)
1	Bujqësi/Poljoprivredno/Agriculture	Kullosat/Pashnjac/Pasture	Kullosë E Klases 3/Pashnjak 3 Klase/3rd Class Pasture	5500

B. PRONAR/POSEDUESI - VLASNIK/DRŽALAC - OWNER/POSSESSOR

Të drejtat Prava Rights	Emri Ime Name	Nr. personat Licent broj ID. No.	Vendbanimi Prebivaliste Resident	Kodi postal Poštanski kod Postal code	Hollësitë e adresës Pojedinosti adrese Address details	Pjesa e pronës Deo imovine Share quota	Pershkrimi Opis Description	Azhuruar Azurirano Updated
Posedim individual/ Individualna Drzavina / Single possessor	Komuna e Kaçanikut	600246913	/ / /		QAMIL LLAZI	1/1	11-2006	06.06.2023



Republika e Kosovës
Republica Kosovo-Republic of Kosovo
Qeveria - Vlada - Government

Ministria e Mjedisit, Planifikimit Hapësiror dhe Infrastrukturës / Ministarstvo Životne Sredine, Prostornog Planiranja i Infrastrukture /
Ministry of Environment, Spatial Planning and Infrastructure
AGJENCIA KADASTRALE E KOSOVËS / KATASTARSKA AGENCIJA KOSOVA / KOSOVO CADASTRAL AGENCY

CERTIFIKATË / CERTIFIKAT / CERTIFICATE

NJËSIA KADASTRALE / KATASTARSKA JEDINICA / CADASTRAL UNIT : P-70917093-00156-5

Numri i lëndës / Broj Predmet / Case Referent Number: 06-941/01-0004441/24
Data dhe koha e lëshimit / Datum i vremen izdavanja / Date and time of submission: 15.02.2024 - 14:58
Komuna / Opština / Municipality: KAÇANIK / KAÇANIK / KAÇANIK
Zona kadastrale / Katastarska Zona / Cadastral Zone: Koxhaj / Koxhaj / Koxhaj
Zyra Kadastrale Komunale / Opštinska Katastarska Kancelarija / Municipal Cadastral Office: KAÇANIK / KAÇANIK / KAÇANIK

A. TË DHËNAT PËR NJËSINË KADASTRALE / PODACI O KATASTARSKOJ JEDINICI / CADASTRAL UNIT DATA

Numri i njësisë kadastrale Broj katastarske jedinice Cad. Unit No.	Lloji i njësisë Vrsta jedinice Unit Type	Lloji i pronës Vrsta imovine Property Type	Zona U/R G/S U/R	Sipërfaqja Površina Area (m ²)	Pershkrim Opis Description	Kritiqar më datën Uradjeno na dan Created On	Azhurnuar Azurirano Updated
P-70917093-00156-5	PARCELE / PARCELA / PARCEL	Pronë shoqërore / Društvena Imovina / Socially owned Land	Rural	5010	11-2006	21.03.2023	21.03.2023

A.1 ADRESA E NJËSISË KADASTRALE / ADRESA KATASTARSKE JEDINICE / CADASTRAL UNIT ADDRESS

Vendi i quajtur Mesto zvano Called place	Kodi Postal Poštanski Kod Postal Code	Emri i rrugës Naziv ulice Street name	Azhurnuar Azurirano Updated
MERAJA			21.03.2023



A.2 LLOJI I SHFRYTËZIMIT / VRSTA KORISCENJA / TYPE OF USE

Numri Broj Number	Lloji i shfrytëzimit të parcelës Vrsta koriscenja parcelle Parcel Type Of Use	Shfrytëzimi aktual i parcelës Trenutno koriscenje parcelle Parcel Current Use	Kualiteti i klasës Kvalitet klase Quality/Class	Sipërfaqja (m ²) Površina (m ²) Area
1	Bujqësi/Poljoprivredno/Agriculture	Kullësar/Pashnjaci/pasture	Kullës F Klases 4/Pashnjak 4 Klase/4th Class Pasture	50110

B. PRONARI/POSEDUESI - VLASNIK/DRŽALAC - OWNER/POSSESSOR

Të drejtat Prava Rights	Emri Ime Name	Nr. personal Lieni broj ID, No.	Vendbanimi Prebivaliste Resident	Kodi postal Poštanski kod Postal code	Hollësihtë e adresës Pojednostoi adrese Address details	Pjesa e pronës Deo imovine Share quota	Pershkrimi Opis Description	Azhurnuar Ažurirano Updated
Posedim individual / Individuallna Drazvina / Single possessor	Komuna e Kaçanikut	600246913	///		QAMMILAZI	1/1		28.03.2023



REPUBLIKA E KOSOVËS / REPUBLIKA KOSOVA / REPUBLIC OF KOSOVO

QEVERIA E KOSOVËS / VLADA KOSOVA / GOVERNMENT OF KOSOVA

MINISTRIA E MJEDISIT, PLANIFIKIMIT HAPËSINOR DHE INFRASTRUKTURËS
MINISTARSTVO ŽIVOTNE SREDINE, PROSTORNOG PLANIRANJA I INFRASTRUKTURE
MINISTRY OF ENVIRONMENT, SPATIAL PLANNING AND INFRASTRUCTURE

AGJENCIA KADASTRALE E KOSOVËS/ KATASTARSKA AGENCIJA KOSOVA/ KOSOVA CADASTRAL AGENCY

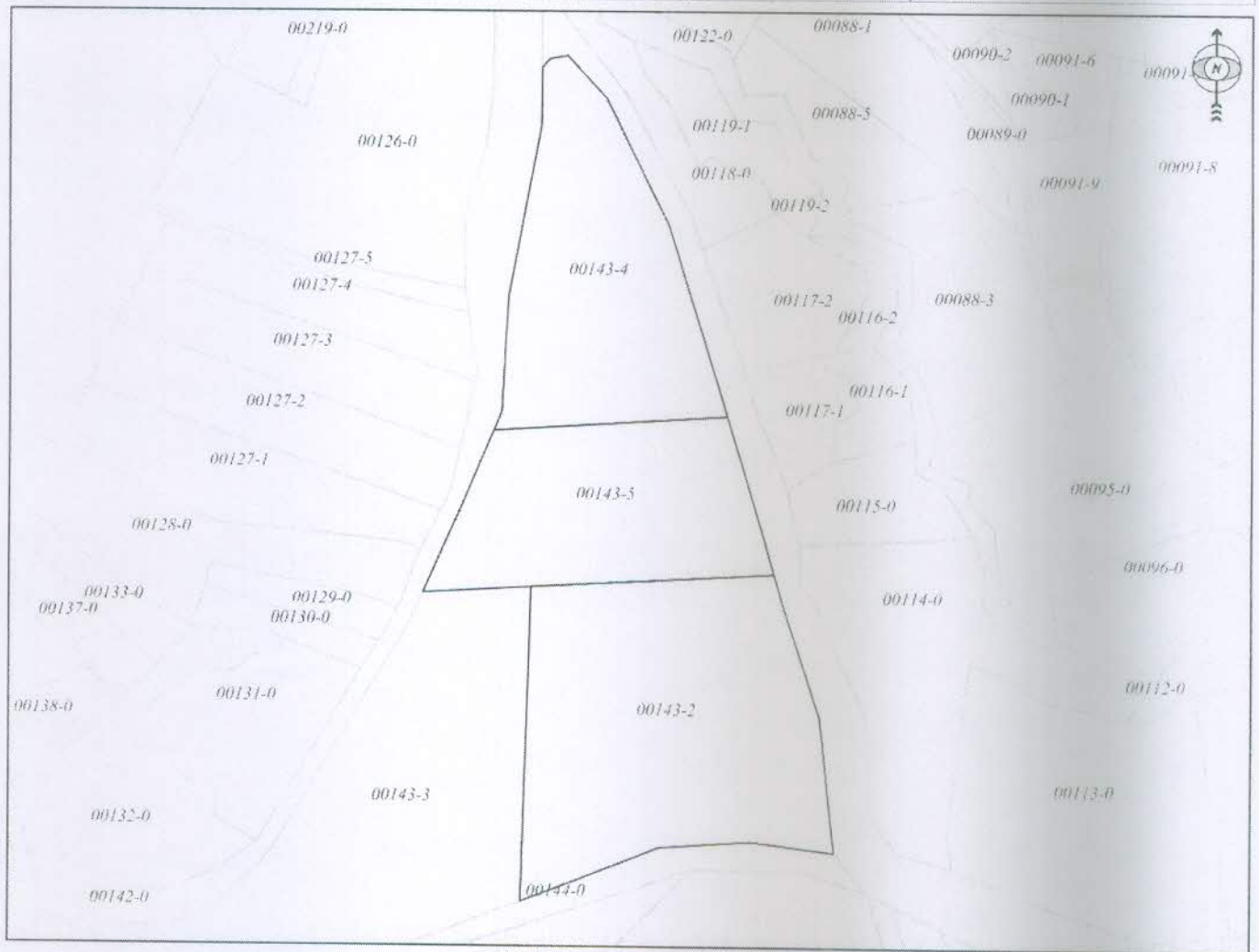
KOPJA E PLANIT / KOPIJA PLANA / COPY PLAN

Zyra Kadastrale Komunale/ Opštinska Katastarska Kancelarija /Municipal Cadastral Office : KAÇANIK

Zona Kadastrale / Katastarska Zona / Cadastral Zone: Doganaj

941-1441/2024

Njësia/Jedinica/Unit	Tipi/Vrsta/Type	Sipërfaqja/Povšina/Area m ²
P-70917026-00143-2	Parcelë / Parcela / Parcel	15001
P-70917026-00143-4	Parcelë / Parcela / Parcel	10000
P-70917026-00143-5	Parcelë / Parcela / Parcel	8777



Shkalla/Razmera/Scale: 1:2910

Punoi/Obradio/Created: Mentor Shehu

Nënshkrimi/Potpis/Signature:

Shënim/Beleška/Note:



Data/ Data/Date: 15.02.2024

Koha/ Vreme/ Time: 02:55:43



Republika e Kosovës
Republica Kosovo-Republic of Kosovo
Qeveria - Vlada - Government
Ministria e Mjedisit, Planifikimit Hapësinor dhe Infrastrukturës / Ministarstvo Životte Sredine, Prostornog Planiranja i Infrastrukture /
Ministry of Environment, Spatial Planning and Infrastructure
AGJENCIA KADASTRALE E KOSOVËS / KATASTARSKA AGENCIJA KOSOVA / KOSOVO CADASTRAL AGENCY

CERTIFIKATË / CERTIFIKAT / CERTIFICATE

NJËSIA KADASTRALE / KATASTARSKA JEDINICA / CADASTRAL UNIT : P-70917026-00143-5

Numri i lëndës / Broj Predmet / Case Referent Number: 06-941/01-0004441/24
Data dhe koha e lëshimit / Datum i vrene izdavanja / Date and time of submission: 15.02.2024 - 14:54
Komuna / Opština / Municipality: KAÇANIK / KAÇANIK / KAÇANIK
Zona kadastrale / Katastarska Zona / Cadastral Zone: Doganaj / Doganovic / Doganaj
Zyra Kadastrale Komunale / Opštinska Katastarska Kancelarija / Municipal Cadastral Office: KAÇANIK / KAÇANIK / KAÇANIK

A. TË DHËNAT PËR NJËSINË KADASTRALE / PODACI O KATASTARSKOJ JEDINICI / CADASTRAL UNIT DATA

Numri i njësise kadastrale Broj katastarske jedinice Cad. Unit. No.	Lloji i njësise Vrsta jedinice Unit Type	Lloji i pronës Vrsta imovine Property Type	Zona U/R G/S U/R	Sipërfaqja Površina Area (m ²)	Përshkrim Opis Description	Krijuar më datën Uradjeno na dan Created On	Azhuruar Ažurirano Updated
P-70917026-00143-5	PARCELE / PARCELA / PARCEL	Pronë shoqërore / Društvena Imovina / Socially owned Land	Rural	8777		05.06.2023	

A.1 ADRESA E NJËSISË KADASTRALE / ADRESA KATASTARSKE JEDINICE / CADASTRAL UNIT ADDRESS

Vendi i kualifit Mesto zvano Called place	Kodi Postal Poštanski kod Postal Code	Emri i rrugës Naziv ulice Street name	Krijuar më datën Uradjeno na dan Created On	Azhuruar Ažurirano Updated
FUSHA MULES				



A.2 LLOJI I SHFRYTËZIMIT / VRSTA KORISCENJIA / TYPE OF USE

Numri Broj Number	Lloji i shfrytëzimit të parcelës Vrsta koriscenja parcelle Parcel Type Of Use	Shfrytëzimi aktual i parcelës Trenutno koriscenje parcelle Parcel Current Use	Kualiteti i klasesë Kvalitet Klase Quality/Class	Sipërfaqja Površina Area (m ²) (m ²)
1	Bujqësore/ Polloptivredho/ Agriculture	Kulllosat/ Pashnjak/ pasture	Kulllosë E Klasesë 4/Pashnjak 4 Klase/4th Class Pasture	8777

B. PRONARI/POSEDUESI - VLASNIK/DRŽALAC - OWNER/POSSESSOR

Të drejtat Prava Rights	Emri Ime Name	Nr. personal Licni broj ID. No.	Vendbanimi Prebivalište Resident	Kodi postar Poštanski kod Postal code	Hollësitë e adresës Pojednostoi adrese Address details	Pjesa e pronës Deo imovine Share quota	Pershkrimi Opis Description	Azhuruar Azurirano Updated
Posezim individual/ Individualna Drzavina/ Single possessor	Komuna e Kaçanikut	600246913	/ / /		QAMIL ILAZI	1/1		07.06.2023



Republika e Kosovës

Republika Kosova-Republic of Kosovo

Qeveria - Vlada - Government

Ministria e Mjedisit, Planifikimit Hapësinor dhe Infrastrukturës / Ministarstvo Životte Sredine, Prostornog Planiranja i Infrastrukture /

Ministry of Environment, Spatial Planning and Infrastructure

AGJENCIA KADASTRALE E KOSOVËS / KATASTARSKA AGENCIJA KOSOVA / KOSOVO CADASTRAL AGENCY

CERTIFIKATË / CERTIFIKAT / CERTIFICATE

NJËSIA KADASTRALE / KATASTARSKA JEDINICA / CADASTRAL UNIT : P-70917026-00143-4

Numri i lëndës / Broj Predmet / Case Referent Number: 06-941/01-0004441/24
Data dhe koha e lëshimit / Datum i vreme izdavanja / Date and time of submission: 15.02.2024 - 14:54
Komuna / Opština / Municipality: KAÇANIK / KAÇANIK / KAÇANIK
Zona kadastrale / Katastarska Zona / Cadastral Zone: Doganaj / Doganovic / Doganaj
Zyra Kadastrale Komunale / Opštinska Katastarska Kancelarija / Municipal Cadastral Office: KAÇANIK / KAÇANIK / KAÇANIK

A. TË DHËNAT PËR NJËSINË KADASTRALE / PODACI O KATASTARSKOJ JEDINICI / CADASTRAL UNIT DATA

Numri i njësisë kadastrale Broj katastarske jedinice Cad. Unit. No.	Lloji i njësisë Vrsta Jedinice Unit Type	Lloji i pronës Vrsta imovine Property Type	Zona U/R C/S U/R	Sipërfaqja Površina Area (m ²)	Përshkrim Opis Description	Krijuar më datën Uradjeno na dan Created On	Azhuruar Ažurirano Updated
P-70917026-00143-4	PARCELË / PARCELA / PARCEL.	Pronë shoqërore / Društvena / Imovina / Socially owned Land	Rural	10000		05.06.2023	

A.1 ADRESA E NJËSISË KADASTRALE / ADRESA KATASTARSKE JEDINICE / CADASTRAL UNIT ADDRESS

Vendi i quajtur Mesto zvano Called place	Kodi Postal Poštanski kod Postal Code	Emri i rrugës Naziv ulice Street name	Krijuar më datën Uradjeno na dan Created On	Azhuruar Ažurirano Updated
FUSHA MOLES				



A2 LLOJI I SHFRYTËZIMIT / VRSTA KORISCENJA / TYPE OF USE

Numri Broj Number	Lloji i shfrytëzimit të parcesës Vrsta koriscenja parcele Parcel Type Of Use	Shfrytëzimi aktual i parcesës Trenutno koriscenje parcele Parcel Current Use	Kualiteti i klasesë Kvalitet Klase Quality Class	Sipërfaqja (m ²) Površina (m ²) Area
1	Bujqësore/Polljoprvredno/Agriculture	Kullësor/Pashnjac/Pasture	Kullësor E Klasesë 4/Pashnjak 4 Klase/4th Class Pasture	100000

B. PRONAR/POSEDUESI - VLASNIK/DRŽALAC - OWNER/POSSESSOR

Të drejtat Prava Rights	Emri Ime Name	Nr. personi Lien broj ID. No.	Vendbanimi Prebivaliste Resident	Kodi postal Poštanski kod Postal code	Hollësitë e adresës Pojednosto adrese Address details	Pjesa e pronës Deo inovine Share quota	Pershkrimi Opis Description	Azhuruar Azurirano Updated
Posedim individual / Individualna Drzavina / Single possessor	Komuna e Kaçanikut	600246913	/ / /		QAMIL ILAZI	1/1		07.06.2023



CERTIFIKATË / CERTIFIKAT / CERTIFICATE

NJËSIA KADASTRALE / KATASTARSKA JEDINICA / CADASTRAL UNIT : P-70917026-00143-2

Numri i lëndës / Broj Predmet / Case Referent Number:
Data dhe koha e lëshimit / Datum i vreme izdavanja / Date and time of submission:
Komuna / Opština / Municipality:
Zona kadastrale / Katastarska Zona / Cadastral Zone:
Zyra Kadastrale Komunale / Opštinska Katastarska Kancelarija / Municipal Cadastral Office:

06-941/01-0004441/24
15.02.2024 - 14:54
KAÇANIK / KAÇANIK / KAÇANIK
Dogana / Doganovic / Doganaj
KAÇANIK / KAÇANIK / KAÇANIK

A. TË DHËNAT PËR NJËSINË KADASTRALE / PODACI O KATASTARSKOJ JEDINICI / CADASTRAL UNIT DATA

Numri i njësise kadastrale Broj katastarske jedinice Cadastral Unit No.	Lloji i njësise Vrsta Jedinice Unit Type	Lloji i pronës Vrsta imovine Property Type	Zona U/R G/S U/R	Sipërfaqja Površina Area (m ²)	Pershkrim Opis Description	Krijuar më datën Uradjeno na dan Created On	Azhuruar Azurirano Updated
P-70917026-00143-2	PARCELE / PARCELA / PARCEL	Pronë shoqërore / Društvena Imovina / Socially owned Land	Rural	15001		08.06.2020	08.06.2020

A.1 ADRESA E NJËSISË KADASTRALE / ADRESA KATASTARSKE JEDINICE / CADASTRAL UNIT ADDRESS

Vendi i quajtur Mesto zvano Called place	Kodi Postal Poštanski Kod Postal Code	Emri i rrugës Naziv ulice Street name	Krijuar më datën Uradjeno na dan Created On	Azhuruar Azurirano Updated
FUSHA MULES			08.06.2020	08.06.2020



A.2 LLOJII I SHFRYTËZIMIT / VRSTA KORISCENJIA / TYPE OF USE

Numri Brol Number	Lloji i shfrytëzimit të parcelës Vrsta koriscenja parcelle Parcel Type Of Use	Shtyrtëzimi aktual i parcelës Trenuto koriscenje parcelle Parcel Current Use	Kualiteti i klases Kualiteti klase Quality Class	Sipërfaqja (m²) Površina (m²) Area (m²)
1	Bujqësore/Poljoprivredna/Agriculture	Kullësor/Pashnjak/pasture	Kullësor E Klases 4/Pashnjak 4 Klase/4th Class Pasture	15001

B. PRONARI/POSEDUESI - VLASNIK/DRŽALAC - OWNER/POSSESSOR

Të drejtat Prava Rights	Emri Imer Name	Nr. personal Liceni broj ID. No.	Vendbanimi Prebivaliste Resident	Kodi postar Postanski kod Postal code	Hollësitë e adresës Pojednosti adrese Address details	Pjesa e pronës Deo imovine Share quota	Pershkrimi Opis Description	Azhuruar Azurirano Updated
Posedim individual / Individualna Drzavna / Single possessor	Komuna e Kaçanikut	600246913	/ / /		QAMILL ILAZI	1/1		09.06.2020



REPUBLIKA E KOSOVËS / REPUBLIKA KOSOVA / REPUBLIC OF KOSOVO

QEVERIA E KOSOVËS / VLADA KOSOVA / GOVERNMENT OF KOSOVA

MINISTRIA E MJEDISIT, PLANIFIKIMIT HAPËSINOR DHE INFRASTRUKTURËS
MINISTARSTVO ŽIVOTNE SREDINE, PROSTORNOG PLANIRANJA I INFRASTRUKTURE
MINISTRY OF ENVIRONMENT, SPATIAL PLANNING AND INFRASTRUCTURE

AGJENCIA KADASTRALE E KOSOVËS/ KATASTARSKA AGENCIJA KOSOVA/ KOSOVA CADASTRAL AGENCY

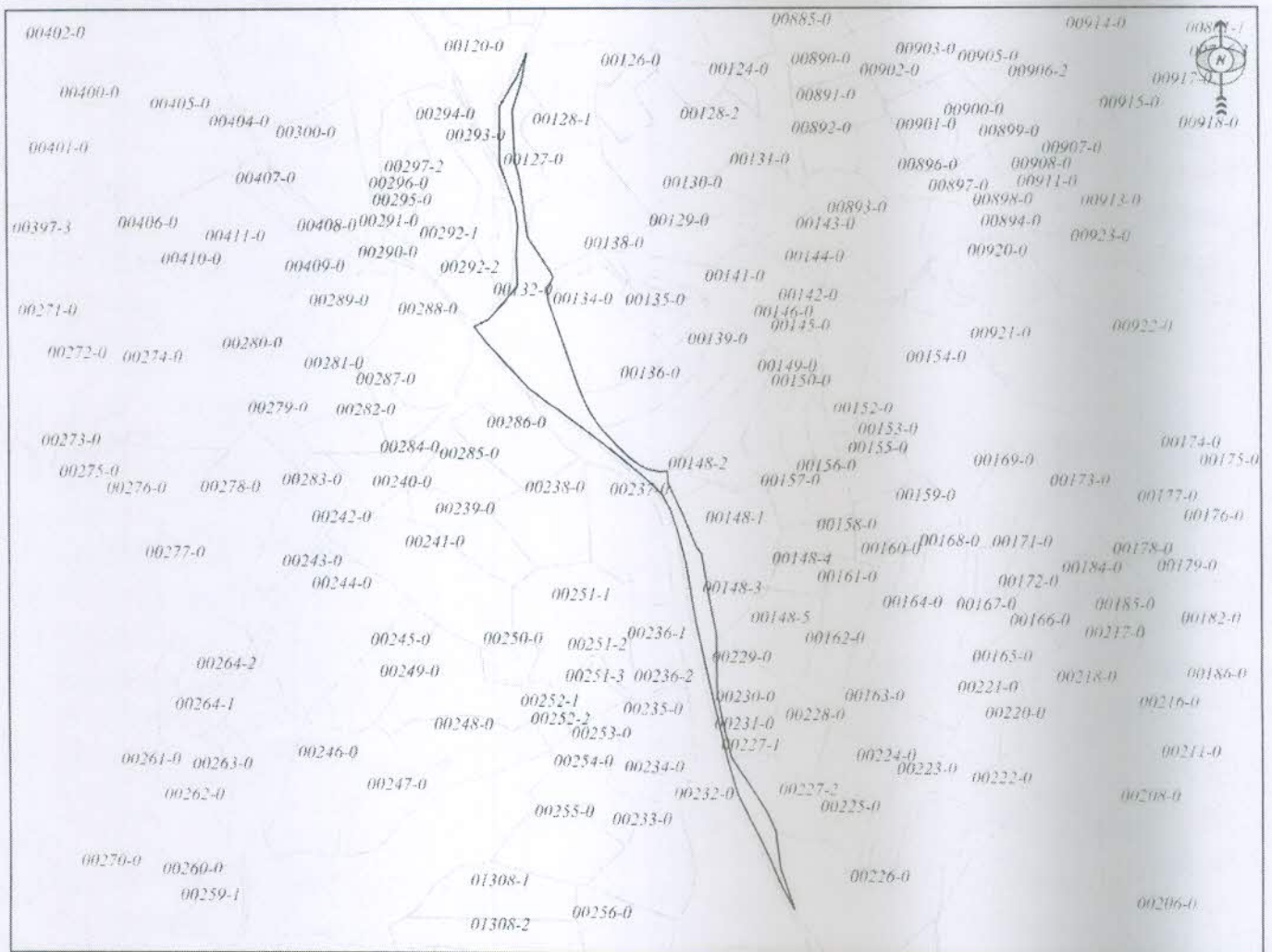
KOPJA E PLANIT / KOPIJA PLANA / COPY PLAN

Zyra Kadastrale Komunale/ Opštinska Katastarska Kancelarija /Municipal Cadastral Office : KAÇANIK

Zona Kadastrale / Katastarska Zona / Cadastral Zone: Kotlinë

941-4641/2024

Njësia/Jedinica/Unit	Tipi/Vrsta/Type	Sipërfaqja/Površina/Area m ²
P-70917052-00132-0	Parcelë / Parcela / Parcel	15225



Shkalla/Razmera/Scale: 1:6450

Punoi/Obradio/Created: Mentor Shehu

Nënshkrimi/Potpis/Signature:

Shënim/Beleška/Note:



Data/ Data/Date: 15.02.2024

Koha/ Vreme/ Time: 03:16:19



REPUBLIKA E KOSOVËS / REPUBLIKA KOSOVA / REPUBLIC OF KOSOVO
QEVERIA E KOSOVËS / VLADA KOSOVA / GOVERNMENT OF KOSOVA
MINISTRIA E MJEDISIT, PLANIFIKIMIT HAPËSINOR DHE INFRASTRUKTURËS
MINISTARSTVO ŽIVOTNE SREDINE, PROSTORNOG PLANIRANJA I INFRASTRUKTURE
MINISTRY OF ENVIRONMENT, SPATIAL PLANNING AND INFRASTRUCTURE

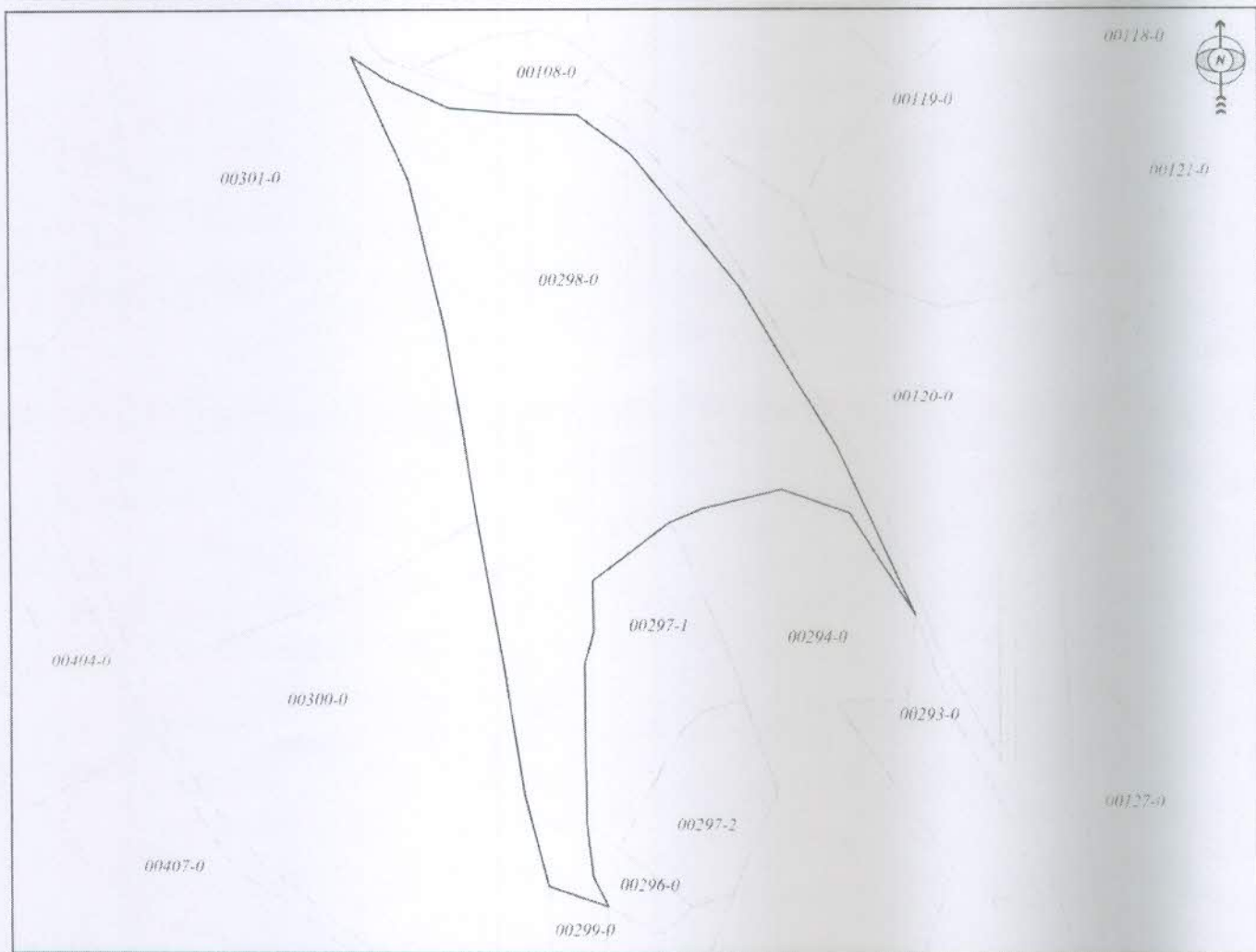
AGJENCIA KADASTRALE E KOSOVËS/ KATASTARSKA AGENCIJA KOSOVA/ KOSOVA CADASTRAL AGENCY

KOPJA E PLANIT / KOPIJA PLANA / COPY PLAN

Zyra Kadastrale Komunale/ Opštinska Katastarska Kancelarija /Municipal Cadastral Office : KAÇANIK
Zona Kadastrale / Katastarska Zona / Cadastral Zone: Kotlinë

941-4441/2024

Njësia/Jedinica/Unit	Tipi/Vrsta/Type	Sipërfaqja/Povšina/Area m ²
P-70917052-00298-0	Parcelë / Parcela / Parcel	11262



Shkalla/Razmera/Scale: 1:1798

Punoi/Obradio/Created: Mentor Shenu

Nënshkrimi/Potpis/Signature:

Shënim/Beleška/Note:



Data/ Data/Date: 15.02.2024

Koha/ Vreme/ Time: 03:17:02



REPUBLIKA E KOSOVËS / REPUBLIKA KOSOVA / REPUBLIC OF KOSOVO
 QEVERIA E KOSOVËS / VLADA KOSOVA / GOVERNMENT OF KOSOVA
 MINISTRIA E MJEDISIT, PLANIFIKIMIT HAPËSINOR DHE INFRASTRUKTURËS
 MINISTARSTVO ŽIVOTNE SREDINE, PROSTORNOG PLANIRANJA I INFRASTRUKTURE
 MINISTRY OF ENVIRONMENT, SPATIAL PLANNING AND INFRASTRUCTURE

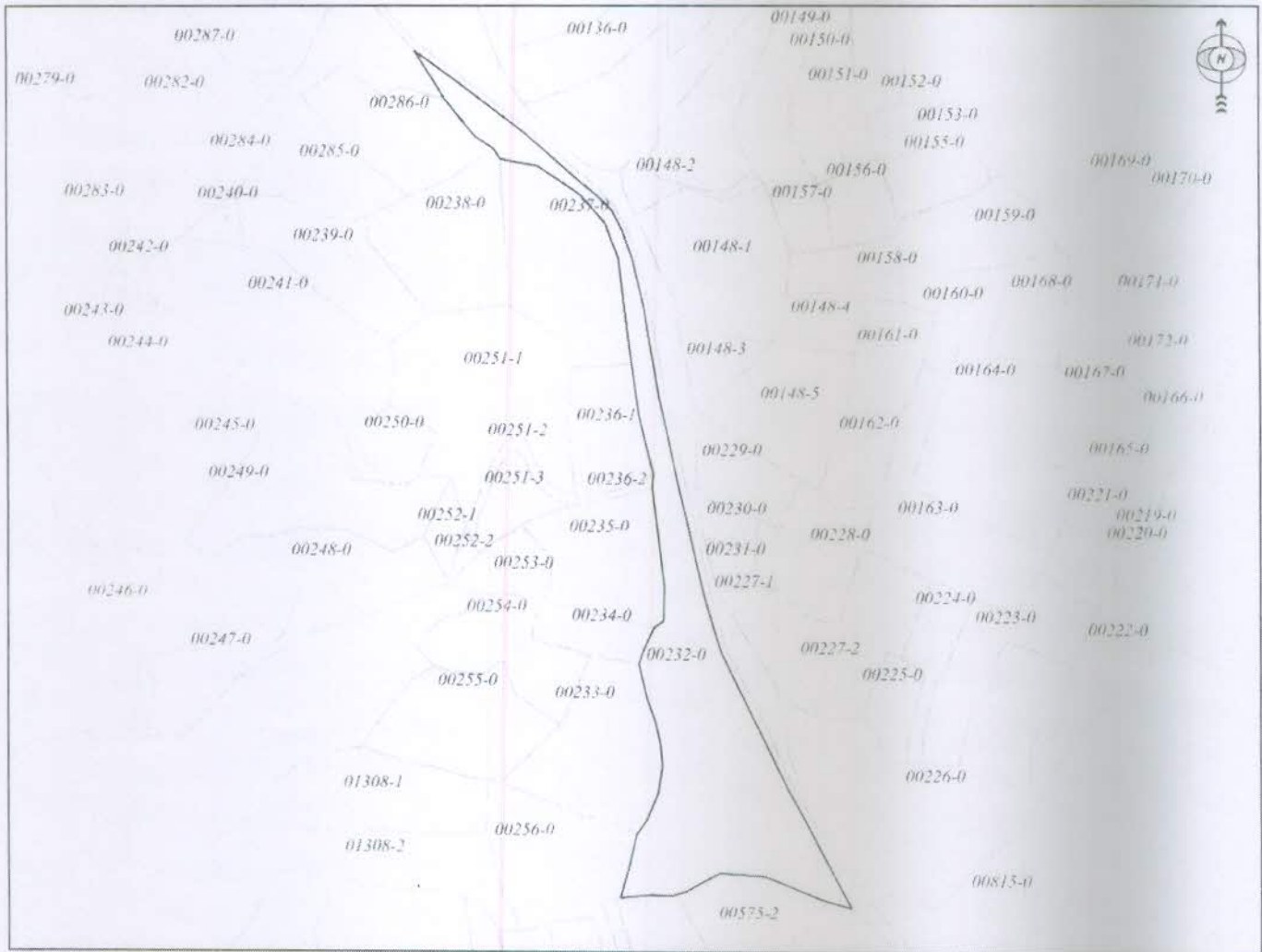
AGJENCIA KADASTRALE E KOSOVËS/ KATASTARSKA AGJENCIJA KOSOVA/ KOSOVA CADASTRAL AGENCY

KOPJA E PLANIT / KOPIJA PLANA / COPY PLAN

Zyra Kadastrale Komunale/ Opštinska Katastarska Kancelarija /Municipal Cadastral Office : KAÇANIK
 Zona Kadastrale / Katastarska Zona / Cadastral Zone: Kotlinë

941-4641/2024

Njësia/Jedinica/Unit	Tipi/Vrsta/Type	Sipërfaqja/Povšina/Area m ²
P-70917052-00232-0	Parcelë / Parcela / Parcel	20136



Shkalla/Razmera/Scale: 1:4355

Punoi/Obradio/Created: Mentor Shehu
 Nënshkrimi/Potpis/Signature: _____
 Shënim/Beleška/Note:



Data/ Data/Date: 15.02.2024
 Koha/ Vreme/ Time: 03:14:45



REPUBLIKA E KOSOVËS / REPUBLIKA KOSOVA / REPUBLIC OF KOSOVO
QEVERIA E KOSOVËS / VLADA KOSOVA / GOVERNMENT OF KOSOVA
MINISTRIA E MJEDISIT, PLANIFIKIMIT HAPËSINOR DHE INFRASTRUKTURËS
MINISTARSTVO ŽIVOTNE SREDINE, PROSTORNOG PLANIRANJA I INFRASTRUKTURE
MINISTRY OF ENVIRONMENT, SPATIAL PLANNING AND INFRASTRUCTURE

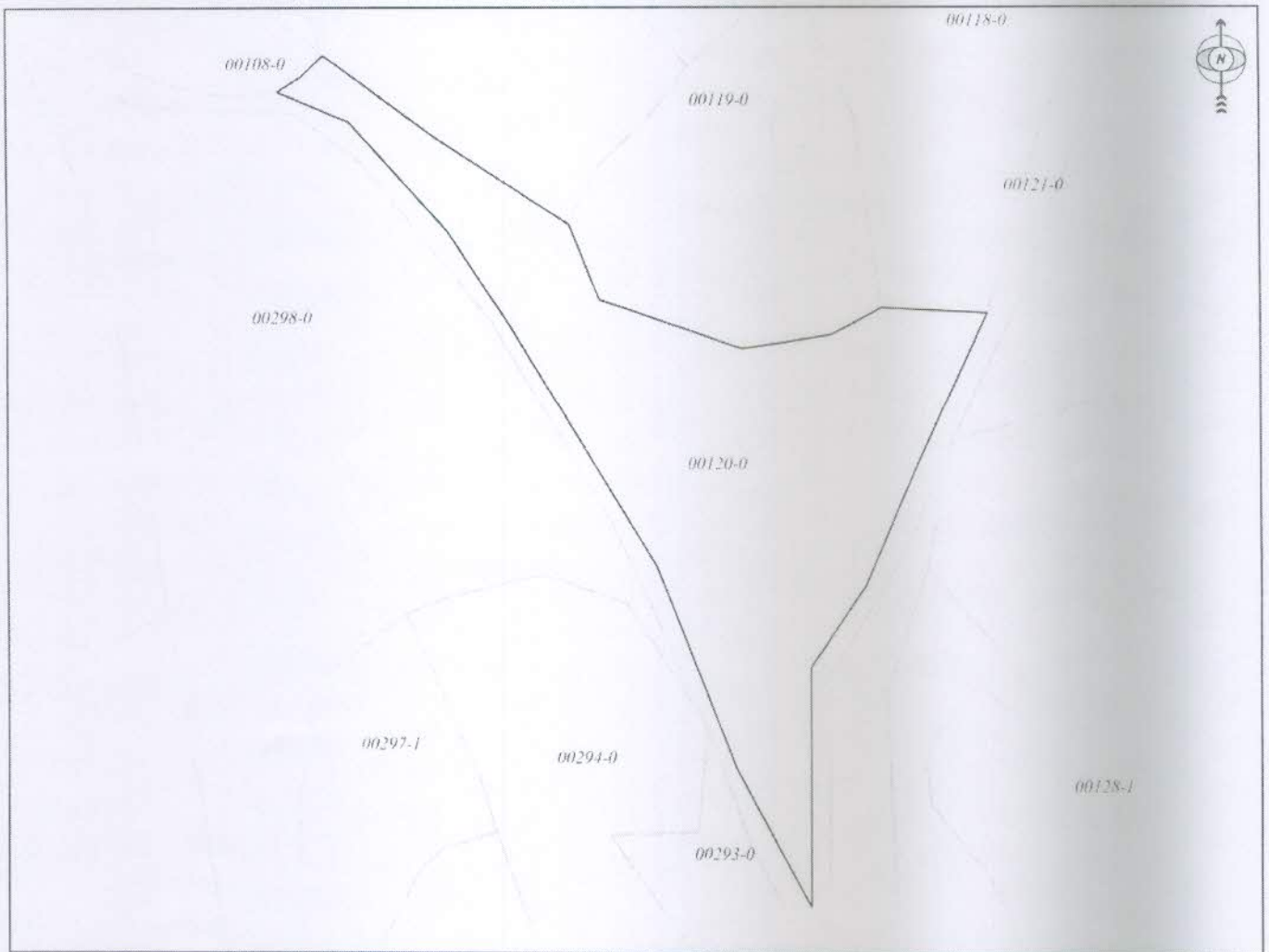
AGJENCIA KADASTRALE E KOSOVËS / KATASTARSKA AGENCIJA KOSOVA / KOSOVA CADASTRAL AGENCY

KOPJA E PLANIT / KOPIJA PLANA / COPY PLAN

Zyra Kadastrale Komunale / Opštinska Katastarska Kancelarija / Municipal Cadastral Office : KAÇANIK
Zona Kadastrale / Katastarska Zona / Cadastral Zone: Kotlinë

961-4641/2024

Njësia/Jedinica/Unit	Tipi/Vrsta/Type	Sipërfaqja/Povšina/Area m ²
P-70917052-00120-0	Parcelë / Parcela / Parcel	6503



Shkalla/Razmera/Scale: 1:1462

Punoi/Obradio/Created: Mentor Shehu
Nënshkrimi/Potpis/Signature:
Shënim/Beleška/Note:



Data/ Data/Date: 15.02.2024
Koha/ Vreme/ Time: 03:15:25



Republika e Kosovës

Republica Kosova-Republic of Kosovo

Qeveria - Vlada - Government

Ministria e Mjedisit, Planifikimit Hapësinor dhe Infrastrukturës / Ministarstvo Životne Sredine, Prostornog Planiranja i Infrastrukture /

Ministry of Environment, Spatial Planning and Infrastructure

AGJENCIA KADASTRALE E KOSOVES / KATASTARSKA AGENCIJA KOSOVA / KOSOVO CADASTRAL AGENCY

CERTIFIKATË / CERTIFIKAT / CERTIFICATE

NJËSIA KADASTRALE / KATASTARSKA JEDINICA / CADASTRAL UNIT : P-70917052-00232-0

Numri i lëndës / Broj Predmet / Case Referent Number: 06-941/01-0004441/24
Data dhe koha e lëshimit / Datum i vreme izdavanja / Date and time of submission: 15.02.2024 - 14:59
Komuna / Opština / Municipality: KAÇANIK / KAÇANIK / KAÇANIK
Zona kadastrale / Katastarska Zona / Cadastral Zone: Kollinë / Kollina / Lumbardhi
Zyra Kadastrale Komunale / Opštinska Katastarska Kancelarija / Municipal Cadastral Office: KAÇANIK / KAÇANIK / KAÇANIK

A. TË DHËNAT PËR NJËSINË KADASTRALE / PODACI O KATASTARSKOJ JEDINICI / CADASTRAL UNIT DATA

Numri i njësise kadastrale Broj katastarske jedinice Cad. Unit. No.	Lloji i njësise Vrsta jedinice Unit Type	Lloji i pronës Vrsta imovine Property Type	Zona U/R G/S U/R	Sipërfaqja Površina Area (m ²)	Përkrahim Opis Description	Krijuar më datën Uradjeno na dan Created On	Azhuruar Ažurirano Updated
P-70917052-00232-0	PARCELE / PARCELA / PARCEL	Pronë shoqërore / Društvena Imovina / Socially owned Land	Rural	20136			

A.1 ADRESA E NJËSISË KADASTRALE / ADRESA KATASTARSKE JEDINICE / CADASTRAL UNIT ADDRESS

Vendi i quajtur Mesto zvano Called place	Kodi Postal Poštanski Kod Postal Code	Emri i rrugës Naziv ulice Street name	Krijuar më datën Nacrtano na dan Created On	Azhuruar Ažurirano Updated
DROSHAC				



A.2 LLOJI I SHFRYTËZIMIT / VRSTA KORISCENJIA / TYPE OF USE

Numri Broj Number	Lloji i shfrytëzimit të parcesës Vrsta koriscenja parcele Parcel Type Of Use	Shfrytëzimi aktual i parcesës Trenutno koriscenje parcele Parcel Current Use	Kualiteti i klases Kvalitet Klase Quality Class	Sipërfaqja Površina Area	(m ²) (m ²) (m ²)
1	Bujqësore/Polloqjevredho/Agriculture	Kullësar/Pashnjac/pasture	Kullësë F Klasesë 4/Pashnjak 4 Klase/4th Class Pasture	20136	

B. PRONARI/POSEDUESI - VLASNIK/DRŽALAC - OWNER/POSSESSOR

Te drejtat Prava Rights	Emri Ime Name	Nr. personal Lieni broj ID, No.	Vendbanimi Prebivaliste Resident	Kodi postal Poštanski kod Postal code	Hollësitë e adresës Pojednosto adrese Address details	Pjesa e pronës Dio imovine Share quota	Peshkrimi Opis Description	Azhuruar Ažurirano Updated
Posedim individual / Individualna Drzavina / Single possessor	Komuna e Kaçanikut	600246913	///		QAMILL LAZI	1/1		



Republika e Kosovës
Republika Kosovo-Republic of Kosovo
Qeveria - Vlada - Government
Ministria e Mjedisit, Planifikimit Hapësinor dhe Infrastrukturës / Ministarstvo Životte Sredine, Prostornog Planiranja i Infrastrukture /
Ministry of Environment, Spatial Planning and Infrastructure
AGJENCIA KADASTRALE E KOSOVËS / KATASTARSKA AGENCIJA KOSOVA / KOSOVO CADASTRAL AGENCY

CERTIFIKATË / CERTIFIKAT / CERTIFICATE

NIËSIA KADASTRALE / KATASTARSKA JEDINICA / CADASTRAL UNIT : P-70917052-00120-0

Numri i tëndës / Broj Predmet / Case Referent Number:
Data dhe koha e tëshimit / Datum i vreme izdavanja / Date and time of submission:
Komuna / Opština / Municipality:
Zona kadastrale / Katastarska Zona / Cadastral Zone:
Zyra Kadastrale Komunale / Opštinska Katastarska Kancelarija / Municipal Cadastral Office:

06-941/01-0004441/24
15.02.2024 - 14:58
KAÇANIK / KAÇANIK / KAÇANIK
Kotinë / Kotlina / Lumbardhi
KAÇANIK / KAÇANIK / KAÇANIK

A. TË DHËNAT PËR NJËSINË KADASTRALE / PODACI O KATASTARSKOJ JEDINICI / CADASTRAL UNIT DATA

Numri i njësisë kadastrale Broj katastarske jedinice Cad. Unit. No.	Lloji i njësisë Vrsta jedinice Unit Type	Lloji i pronës Vrsta imovine Property Type	Zona U/R G/S U/R	Sipërfaqja Površina Area (m ²)	Pëshkrim Opis Description	Krijuar më datën Uradjeno na dan Created On	Azhuruar Ažurirano Updated
P-70917052-00120-0	PARCELE / PARCELA / PARCEL	Pronë shoqërore / Društvena / Imovina / Socially owned Land	Rural	6503			

A.1 ADRESA E NJËSISË KADASTRALE / ADRESA KATASTARSKE JEDINICE / CADASTRAL UNIT ADDRESS

Vendi i quajtur Mesto zvano Called place	Kodi Postal Poštanski Kod Postal Code	Emri i rrugës Naziv ulice Street name	Krijuar më datën Uradjeno na dan Created On	Azhuruar Ažurirano Updated
JEZERA				



A.2 LLOJI I SHFRYTËZIMIT / VRSTA KORISCENJA / TYPE OF USE

Numbri Broj Number	Lloji i shfrytëzimit të parcelës Vrsta koriscenja parcelë Parcel Type Of Use	Shfrytëzimi aktual i parcelës Trenutno koriscenje parcelë Parcel Current Use	Kualiteti i klasës Kvaliteti klase Quality Class	Sipërfaqja Površina Area (m ²)
1	Bujqësore/Pojtopritvredno/Agriculture	Kullosat/Pashnjac/pasture	Kullosë E Klasës 5/Pashnjak 5 Klase/5th Class Pasture	6503

B. PRONAR/POSEDUESI - VLASNIK/DRŽALAC - OWNER/POSSESSOR

Të drejtat Prava Rights	Emri Ime Name	Nr. personal Licent broj ID. No.	Vendbanimi Prebivaliste Resident	Kodi postar Postanski kod Postal code	Hollësiq e adresës Pojednosti adrese Address details	Pjesa e pronës Deo imovine Share quota	Pershkrimi Opis Description	Azhurnuar Ažurirano Updated
Posedim individual/ Individualna Druzavina/ Single possessor	Komuna e Kaçanikut	600246913	/ / /		QAMIL ILAZI	1/1		



Republika e Kosovës
Republika Kosovo-Republic of Kosovo
Qeveria - Vlada - Government

Ministria e Mjedisit, Planifikimit Hapësinor dhe Infrastrukturës / Ministarstvo Životte Sredine, Prostonog Planiranja i Infrastrukture /
Ministry of Environment, Spatial Planning and Infrastructure
AGJENCIA KADASTRALE E KOSOVËS / KATASTARSKA AGENCIJA KOSOVA / KOSOVO CADASTRAL AGENCY

CERTIFIKATË / CERTIFIKAT / CERTIFICATE

NJËSIA KADASTRALE / KATASTARSKA JEDINICA / CADASTRAL UNIT : P-70917052-00132-0

Numri i lëndës / Broj Predmet / Case Referent Number:
Data dhe koha e lëshimit / Datum i vreme izdavanja / Date and time of submission:
Komuna / Opština / Municipality:
Zona kadastrale / Katastarska Zona / Cadastral Zone:
Zyra Kadastrale Komune / Opštinska Katastarska Kancelarija / Municipal Cadastral Office:

06-941/01-0004441/24
15.02.2024 - 14:59
KAÇANIK / KAÇANIK / KAÇANIK
Kotlinë / Kotlina / Lumbardhi
KAÇANIK / KAÇANIK / KAÇANIK

A. TË DHËNAT PËR NJËSINË KADASTRALE / PODACI O KATASTARSKOJ JEDINICI / CADASTRAL UNIT DATA

Numri i njësise kadastrale Broj katastarske jedinice Cad. Unit. No.	Lloji i njësise Vrsta jedinice Unit Type	Lloji i pronës Vrsta imovine Property Type	Zona U/R GIS U/R	Sipërfaqja Površina Area (m ²)	Përshkrim Opis Description	Krijtar me datën Uradjeno na dan Created On	Azburruar Azurirano Updated
P-70917052-00132-0	PARCELE / PARCELA / PARCEL.	Pronë shogëtrone / Društvena Imovina / Socially owned Land	Rural	15225			

A.1 ADRESA E NJËSISË KADASTRALE / ADRESA KATASTARSKE JEDINICE / CADASTRAL UNIT ADDRESS

Vendi i quajtur Mesto zvano Called place	Kodi Postal Postanski Kod Postal Code	Emri i rrugës Naziv ulice Street name	Krijtar me datën Uradjeno na dan Created On	Azburruar Azurirano Updated
FUSHA				



A2 LLOJJI SHRYTËZIMIT / VRSTA KORISCENJA / TYPE OF USE

Numri Broj Number	Lloji i shrytëzimit të parcelës Vrsta koriscenja parcelle Parcel Type Of Use	Shrytëzimi aktual i parcelës Trenutno koriscenje parcelle Parcel Current Use	Kualiteti i klasës Kvaliteti Klasse Quality Class	Sipërfaqja (m ²) Površina (m ²) Area (m ²)
1	Bujqësore/Poljoprivredno/Agriculture	Kullbosat/Pashnjat/pasture	Kullbosë E Klasës 4/Pashnja 4 Klasse/4th Class Pasture	15225

B. PRONARI/POSEDUESI - VLASNIK/DRŽALAC - OWNER/POSSESSOR

Të drejtat Prava Rights	Emri Ime Name	Nr. personal Licni broj ID. No.	Vendbanimi Prebivaliste Resident	Kodi postar Poštanski kod Postal code	Hollësitë e adresës Pojednosti adrese Address details	Pjesa e prorisë Deo imovine Share quota	Pershkrimi Opis Description	Azhuruar Azurirano Updated
Poseidim individual / Individuálna Drzavina / Single possessor	Komuna e Kaçanikut	600246913	/ / /		QAMILL LAZI	1/1		



Republika e Kosovës
Republica Kosovo - Republic of Kosovo
Qeveria - Vlada - Government

Ministria e Mjedisit, Planifikimit Hapësinor dhe Infrastrukturës / Ministarstvo Živane Sredine, Prostornog Planiranja i Infrastrukture /
Ministry of Environment, Spatial Planning and Infrastructure
AGJENCIA KADASTRALE E KOSOVËS / KATASTARSKA AGENCIJA KOSOVA / KOSOVO CADASTRAL AGENCY

CERTIFIKATË / CERTIFIKAT / CERTIFICATE

NJËSIA KADASTRALE / KATASTARSKA JEDINICA / CADASTRAL UNIT : P-70917052-00298-0

Numri i lëndës / Broj Predmet / Case Referent Number: 06-941/01-0004441/24
Data dhe koha e lëshimit / Datum i vreme izdavanja / Date and time of submission: 15.02.2024 - 15:01
Komuna / Opština / Municipality: KAÇANIK / KAÇANIK / KAÇANIK
Zona kadastrale / Katastarska Zona / Cadastral Zone: Kollinë / Kollina / Lumbardhi
Zyra Kadastrale Komonale / Opštinska Katastarska Kancelarija / Municipal Cadastral Office: KAÇANIK / KAÇANIK / KAÇANIK

A. TË DHËNAT PËR NJËSINË KADASTRALE / PODACI O KATASTARSKOJ JEDINICI / CADASTRAL UNIT DATA

Numri i njësise kadastrale Broj katastarske jedinice Cad. Unit. No.	Lloji i njësise Vrsta Jedinice Unit Type	Lloji i pronës Vrsta imovine Property Type	Zona U/R GIS U/R	Sipërfaqja Površina Area (m ²)	Pëshkrim Opis Description	Krijuar më datën Uradjeno na dan Created On	Azhuruar Azurirano Updated
P-70917052-00298-0	PARCELE / PARCELA / PARCEL.	Pronë shoqërore / Društvena Imovina / Socially owned Land	Rural	11262			

A.1 ADRESA E NJËSISË KADASTRALE / ADRESA KATASTARSKE JEDINICE / CADASTRAL UNIT ADDRESS

Vendi i quajtur Mesto zvano Called place	Kodi Postal Poštanski Kod Postal Code	Emri i rrugës Naziv ulice Street name	Krijuar më datën Uradjeno na dan Created On	Azhuruar Azurirano Updated
JEZERA				



A.2 LLOJTI I SHFRYTËZIMIT / VRSTA KORISCENJA / TYPE OF USE

Nimri Broj Number	Lloji i shfrytëzimit të parcelës Vrsta korisçenja parcelë Parcel Type Of Use	Shfrytëzimi aktual i parcelës Trenutno korisçenje parcelë Parcel Current Use	Kualiteti i klasës Kvaliteti klase Quality Class	Sipërfaqja (m ²) Površina (m ²) Area (m ²)
1	Bujqësore/Poljoprivredno/Agriculture	Kullorant/Pashnjaci/pasture	Kullorë E Klases 5/Pashnjak 5 Klase/5th Class Pasture	11262

B. PRONARI/POSEDUESI - VLASNIK/DRŽALAC - OWNER/POSSESSOR

Të drejtat Prava Rights	Emri Ime Name	Nr. personal Licen broj ID. No.	Vendbanimi Prebivaliste Resident	Kodi postar Poštanski kod Postal code	Hollësitë e adresës Pojednosti adrese Address details	Pjesa e pronës Deo inovine Share quota	Pershkrimi Opis Description	Azhuruar Azurirano Updated
Posezim individual/ Individualna Drzavna/ Single possessor	Komuna e Kaçanikut	600246913	/ / /		QAMILL ILAZI	1/1		



REPUBLIKA E KOSOVËS / REPUBLIKA KOSOVA / REPUBLIC OF KOSOVO
QEVERIA E KOSOVËS / VLADA KOSOVA / GOVERNMENT OF KOSOVA
MINISTRIA E MJEDISIT, PLANIFIKIMIT HAPËSINOR DHE INFRASTRUKTURËS
MINISTARSTVO ŽIVOTNE SREDINE, PROSTORNOG PLANIRANJA I INFRASTRUKTURE
MINISTRY OF ENVIRONMENT, SPATIAL PLANNING AND INFRASTRUCTURE

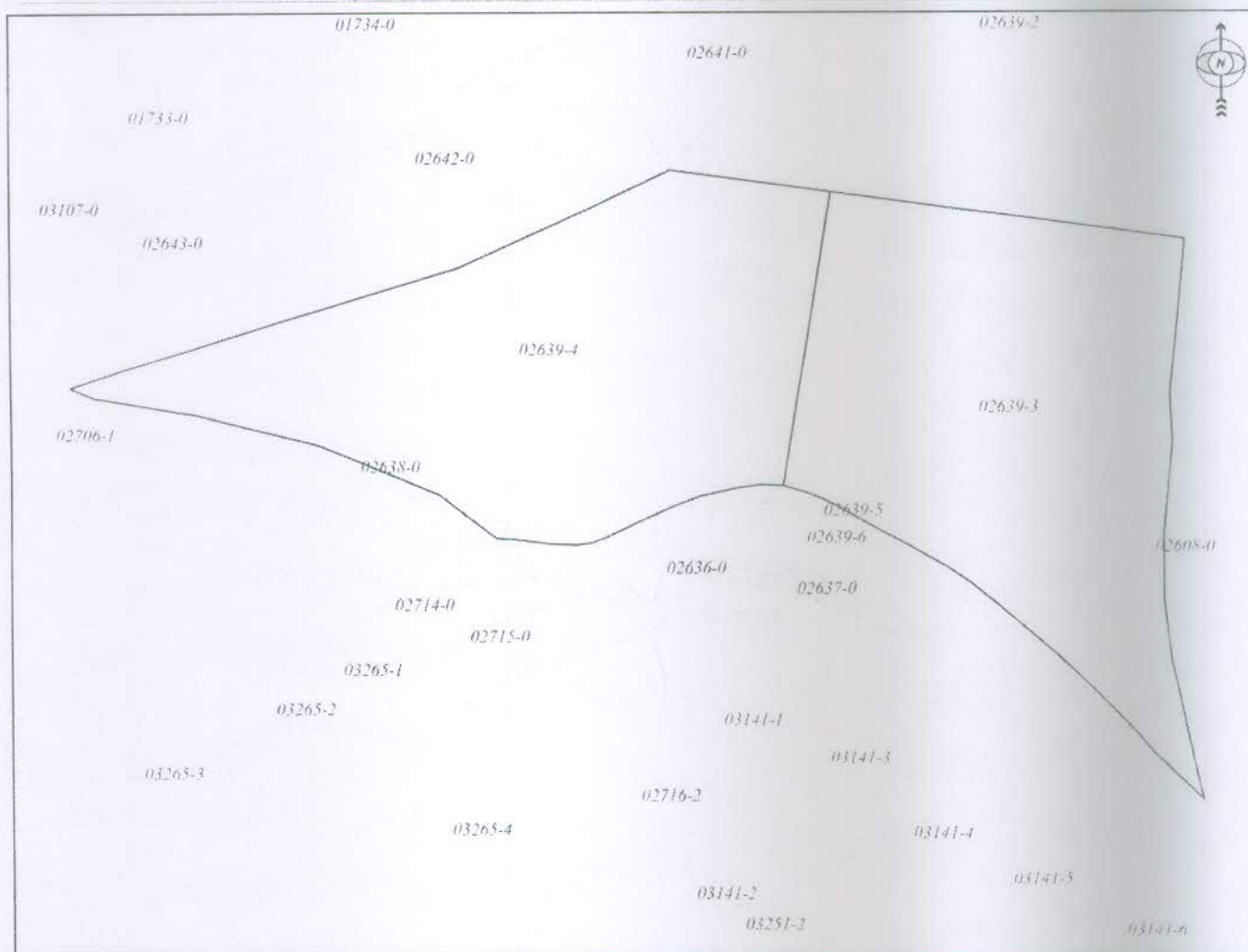
AGJENCIA KADASTRALE E KOSOVËS / KATASTARSKA AGENCIJA KOSOVA / KOSOVA CADASTRAL AGENCY

KOPJA E PLANIT / KOPIJA PLANA / COPY PLAN

Zyra Kadastrale Komunale / Opštinska Katastarska Kancelarija / Municipal Cadastral Office : KAÇANIK
Zona Kadastrale / Katastarska Zona / Cadastral Zone: Begracë

941-4441/2024

Njësia/Jedinica/Unit	Tipi/Vrsta/Type	Sipërfaqja/Povšina/Area m ²
P-70917003-02639-3	Parcelë / Parcela / Parcel	15500
P-70917003-02639-4	Parcelë / Parcela / Parcel	16315



Shkalla/Razmera/Scale: 1:2204

Punoi/Obradio/Created: Mentor Shehu
Nënshkrimi/Potpis/Signature:
Shënim/Beleška/Note:



Data/ Data/Date: 15.02.2024
Koha/ Vreme/ Time: 03:12:57



Republika e Kosovës
Republika Kosovo-Republic of Kosovo
Qeveria - Vlada - Government

Ministria e Mjedisit, Planifikimit Hapësinor dhe Infrastrukturës / Ministarstvo Životne Sredine, Prostornoq Plantiranja i Infrastrukture /
Ministry of Environment, Spatial Planning and Infrastructure
AGJENCIA KADASTRALE E KOSOVËS / KATASTARSKA AGENCIJA KOSOVA / KOSOVO CADASTRAL AGENCY

CERTIFIKATË / CERTIFIKAT / CERTIFICATE

NJËSIA KADASTRALE / KATASTARSKA JEDINICA / CADASTRAL UNIT : P-70917003-02639-3

Numri i lëndës / Broj Predmet / Case Referent Number: 06-941/01-0004441/24
Data dhe koha e lëshimit / Datum i vreme izdavanja / Date and time of submission: 15.02.2024 - 15:05
Komuna / Opština / Municipality: KAÇANIK / KAÇANIK / KAÇANIK
Zona kadastrale / Katastarska Zona / Cadastral Zone: Bëgracë / Belograce / Bëgracë
Zyra Kadastrale Komonale / Opštinska Katastarska Kancelarija / Municipal Cadastral Office: KAÇANIK / KAÇANIK / KAÇANIK

A. TË DHËNAT PËR NJËSINË KADASTRALE / PODACI O KATASTARSKOJ JEDINICI / CADASTRAL UNIT DATA

Numri i njësisë kadastrale Broj katastarske jedinice Cad. Unit. No.	Lloji i njësisë Vista Jedinice Unit Type	Lloji i pronës Vista inovine Property Type	Zona U/R G/S U/R	Sipërfaqja Površina Area (m ²)	Përshkrim Opis Description	Krijuar më datën Uradjeno na dan Created On	Azhuruar Azurirano Updated
P-70917003-02639-3	PARCELE / PARCELA / PARCEL	Pronë shpëqërore / Društvena Imovina / Socially owned Land	Rural	15500		04.07.2023	04.07.2023

A.1 ADRESA E NJËSISË KADASTRALE / ADRESA KATASTARSKE JEDINICE / CADASTRAL UNIT ADDRESS

Vendi i quajtur Mesto zvano Called place	Kodi Postal Poštanski Kod Postal Code	Emri i rrugës Naziv ulice Street name	Krijuar më datën Uradjeno na dan Created On	Azhuruar Azurirano Updated
TREN MALA FUSHA MOLE			04.07.2023	04.07.2023



A.21.LLOJI I SHFRYTËZIMIT / VRSTA KORISCENJIA / TYPE OF USE

Numri Broji Number	Lloji i shfrytëzimit të parcelës Vrsta korisçenja parcelle Parcel Type Of Use	Shfrytëzimi aktual i parcelës Trenutno korisçenje parcelle Parcel Current Use	Kualiteti i klasës Kvaliteti Klasse Quality Class	Sipërfaqja (m ²) Površina (m ²) Area
1	Bujqësore/Pojipjovredine/Agriculture	Kullësar/Pashujar/pasture	Kullësor E Klases 3/Pashujak 3 Klase/3rd Class Pasture	15500

B. PRONAR/POSEDUESI - VLASNIK/DRŽALAC - OWNER/POSSESSOR

Të drejtat Prava Rights	Emri Ime Name	Nr. personal Liceni broj ID. No.	Vendbanimi Prebivaliste Resident	Kodi postar Postanski kod Postal code	Hollësihtë e adresës Pojednostni adrese Address details	Pjesa e pronës Deo Imovine Share quota	Pershkrimi Opis Description	Azhurnuar Azurirano Updated
Poseidim individual / Individualna Drzavina / Single possessor	Komuna e Kaçanikut	600246913	/ / /		QAMMIL LAZI	1/1		13.12.2023



Republika e Kosovës
Republic of Kosovo

Qeveria - Vlada - Government

Ministria e Mjedisit, Planifikimit Hapësiror dhe Infrastrukturës / Ministarstvo Životte Sredine, Prostonog Planiranja i Infrastrukture /
Ministry of Environment, Spatial Planning and Infrastructure
AGJENCIA KADASTRALE E KOSOVËS / KATASTARSKA AGENCIJA KOSOVA / KOSOVO CADASTRAL AGENCY

CERTIFIKATË / CERTIFIKAT / CERTIFICATE

NJËSIA KADASTRALE / KATASTARSKA JEDINICA / CADASTRAL UNIT : P-70917003-02639-4

Numri i lëndës / Broj Predmet / Case Referent Number: 06-941/01-0004441/24
Data dhe koha e lëshimit / Datum i vreme izdavanja / Date and time of submission: 15.02.2024 - 15:05
Komuna / Opština / Municipality: KAÇANIK / KAÇANIK / KAÇANIK
Zona kadastrale / Katastarska Zona / Cadastral Zone: Bëgracë / Bëgracë / Bëgracë
Zyra Kadastrale Komunale / Opštinska Katastarska Kancelarija / Municipal Cadastral Office: KAÇANIK / KAÇANIK / KAÇANIK

A. TË DHËNAT PËR NJËSINË KADASTRALE / PODACI O KATASTARSKOJ JEDINICI / CADASTRAL UNIT DATA

Numri i njësise kadastrale Broj katastarske jedinice Cad. Unit. No.	Lloji i njësise Vrsta jedinice Unit Type	Lloji i pronës Vrsta imovine Property Type	Zona U/R G/S U/R	Sipërfaqja Površina Area (m ²)	Pëshkrim Opis Description	Krijuar më daten Uradjeno na dan Created On	Azhuruar Azurirano Updated
P-70917003-02639-4	PARCELE / PARCELA / PARCEL	Pronë shpërndarë / Društvena Imovina / Socially owned Land	Rural	16315		04.07.2023	04.07.2023

A.1 ADRESA E NJËSISË KADASTRALE / ADRESA KATASTARSKE JEDINICE / CADASTRAL UNIT ADDRESS

Vendi i quajtur Mesto zvano Called place	Kodi Postal Poštanski Kod Postal Code	Emri i rrugës Naziv ulice Street name	Krijuar më datën Uradjeno na dan Created On	Azhuruar Azurirano Updated
TREN MALA FUSHA MOLE				04.07.2023



A.2 LLOJI I SHFRYTËZIMIT / VRSTA KORISCENJA / TYPE OF USE

Numri Brosj Number	Lloji i shfrytëzimit të parcesë Vrsta koriscenja parcele Parcel Type Of Use	Shfrytëzimi aktual i parcesë Trenutiu koriscenja parcele Parcel Current Use	Kualiteti i klases Kualitet klase Quality Class	Sipërfaqja Povërshma Area (m ²) (m ²)
1	Bujqësore/Polljeprirredhë/Agriculture	Kullësor/Pashnjak/pasture	Kullësor E Klases 3/Pashnjak 3 Klase/3rd Class Pasture	16315

B. PRONARI/POSEDUESI - VLASNIK/DRZALAC - OWNER/POSSESSOR

Të drejtat Prava Rights	Emri Imer Name	Nr. personal Lieni broj ID. No.	Vendbanimi Prebivaliste Resident	Kodi postal Postanski kod Postal code	Hollësitë e adresës Pojednostni adrese Address details	Pjesa e pronës Deo Imovine Share quota	Pershkrimi Opis Description	Azhuruar Azurirano Updated
Poseidim individual / Individualna Drazvina / Single possessor	Komuna e Kaçanikut	600246913	/ / /		QAMMIL LAZI	1/1		13.12.2023