



Republika e Kosovës
Republika Kosova
Republic of Kosovo



Komuna e Kaçanikut
Opština Kaçanik
Municipal Kaçanik

01. Nr. 06-350-35272/16
Kaçanik, 11.11 2016

Në mbështetje të nenit 12.2 (d) lidhur me nenin 14.1 të Ligjit Nr. 03/L-040 - Për Vetëqeverisjen Lokale, të nenit 10.2 dhe 10.3 të Ligjit 02/L-26 –Për Tokën Bujqësore, të nenit 8 të Udhëzimit Administrativ Nr. 41/2006 –Për ndërrimin e destinimit të tokës bujqësore, të Propozim Vendimit Vendimit të DUKMM 06 Nr. 350-35272//2016 – Për Ndërrimin e Destinimit të Tokës Bujqësore në Tokë Ndërtimore të Parcelave Kadastrale me numrat: 00226-6 dhe 00226-7 në Zonën Kadastrale, Bob, në pronësi të Avdush dhe Avdulla (Hasip) Dema, Kuvendi i Komunës Kaçanik, në mbledhjen e vet të mbajtur me 11 Nëntor 2016, mori këtë:

V E N D I M
PARAPRAK PËR NDËRRIMIN E DESTINIMIT TË TOKËS

1. Me këtë Vendim, merret Vendim Paraprak -Për ndërrimin e destinimit të Tokës Bujqësore, në Tokë Ndërtimore.
2. Toka me destinim bujqësor e lejuar për ndërrimin e destinimit nga pika 1. e këtij Vendimi, lejohet në parcelën kadastrale **Nr. 00226-6**, Arë e Klasës së 4 (Katërt) në sipërfaqe, **3235 m²** dhe në parcelën kadastrale **Nr. 00226-7**, Arë e Klasës së 4 (Katërt) në sipërfaqe **2852 m²**, të evidentuara në certifikatën mbi të drejtat e pronës së paluajtshme P-Nr. 70917008-00226-6 në pronësi të Avdush (Hasip) Dema dhe P.Nr.70917008-00226-7, në pronësi të Avdulla (Hasip) Dema, Zona Kadastrale Bob, destinohet në Tokë Ndërtimore.
3. Parcela Kadastrale si në pikën 2. të këtij Vendimi, sipas Planit Zhvillimor Komunal, ka destinim, digjitalizimi i vendbanimeve.
4. Kompensimi për ndërrimin e destinimit të tokës së përcaktuar si në pikën 2 të këtij Vendimi, do të paguhet në procedurë administrative, sipas dispozitave nënligjore në fuqi që e përcaktojnë ndërrimin e destinimit të tokës bujqësore në tokë ndërtimore.
5. Para marrjes së vendimit përfundimtar për ndërrimin e destinimit të tokës së përcaktuar si në pikën 2 të këtij Vendimi, do të kërkohet, Pëlqimi nga Ministria e Mjedisit dhe Planifikimit Hapësinor.
6. Për zbatimin e këtij Vendimi do të kujdesën: Drejtoria për Urbanizëm, Kadastër dhe Mbrojtje të Mjedisit si dhe Drejtoria për Bujqësi, Zhvillim Rural dhe Pylltari.
7. Ky Vendim hyn në fuqi 15 ditë pas regjistrimit në Zyrën e protokollit të autoritetit mbikëqyrës -MAPL, si dhe pas publikimit në faqen zyrtare të komunës.

Me këtë Vendim njoftohen: Kryetari i Komunës, Drejtoria për Urbanizëm, Kadastër dhe Mbrojtje të Mjedisit- përmes kësaj drejtorie njoftohet pala dhe organet tjera relevante, Drejtoria për Bujqësi, Zhvillim Rural dhe Pylltari, Drejtoria për Ekonomi, Financa dhe Zhvillim dhe Arkiva.

Kryesuesi i Kuvendit
Xhehal Gashi



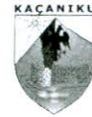
Republika e Kosovës
Republika Kosova
Republic of Kosovo



REPUBLIKA E KOSOVES
REPUBLIKA KOSOVA
KOMUNA E KAÇANIKUT
OPŠTINA KAÇANIK



Data	24.10.2016	Vendi	KAÇANIK
Nr. origj	06	Numri	351/35272
		Shtojcë	/



Komuna Kaçanik
Opština Kaçanik
Municipality of Kaçanik

Në bazë të dispozitave të nenit 12, paragrafi 12.2, pika d, nenit 14, paragrafit 14.1 të Ligjit Nr.03/L-040, për vetëqeverisje lokale, nenit 10, paragrafët 10.2 dhe 10.3 të Ligjit nr. 02/L-26, për tokën bujqësore, nenit 8, paragrafi 8.4 të Udhëzimit administrative nr.41/2006, për ndërrimin e tokës bujqësore, nenit 34, paragrafi 34.1, pika d e Statutit të Komunës së Kaçanikut, kërkesës, 06.nr. 351 – 34432/16, të dt.13.10.2016, për ndërrimin e destinimit të tokës bujqësore në tokë, drejtori I DUKMM-së bënë këtë:

PROPOZIM VENDIM PARAPRAK PËR NDËRRIMIN E DESTINIMIT TË TOKËS

I

Me këtë propozim vendim paraprak MIRATOHET kërkesa për ndërrimin e destinimit të tokës bujqësore në tokë ndërtimore.

II

Sipas pikës I të këtij vendimi paraprak, toka me destinim bujqësor, parcela kadastrale nr. 00226-6, arë e klasës së katërt, në sipërfaqe prej 3235m² dhe parcela kadastrale nr. dhe 00226-7, arë e klasës së katërt, në sipërfaqe prej 2852m², të evidentuara në certifikatën mbi të drejtat e pronës së paluajtshme P-nr. 70917008-00226-6 në pronësi të Avdush Hasip Dema dhe P.nr.70917008-00226-7, në pronësi të Avdulla Hasip Dema, Zona kadastrale Bob, destinohen tokë ndërtimore.

III

Për zbatimin e këtij vendimi paraprak do të kujdesen: Kryetari I Komunës, Drejtorja Urbanizmit, Kadastrit dhe Mbrojtjes së Mjedisit.

Arsyetim

Drejtorja e Urbanizmit Kadastrit dhe Mbrojtjes së Mjedisit ka pranuar kërkesën 06.nr.351-34432/16 me datë:13.10.2016 për ndërrim destinimi prej tokës bujqësore në tokë ndërtimore. Në parcelat në fjalë momentalisht zhvillohet veprimtaria e tregut të gjelbërt. Sipas Planit Zhvillimor Komunal parcela në fjalë ka destinim digjitalizimi i vendbanimeve.

Drejtori i DUKMM





Republika e Kosovës

Republika Kosovo-Republic of Kosovo

Qeveria - Vlada - Government

MINISTRIA E MJEDISIT DHE PLANIFIKIMIT HAPËSINOR / MINISTARSTVO SREDINE I PROSTORNOG PLANIRANJA/MINISTRY OF ENVIRONMENT AND SPATIAL PLANNING
AGJENCIA KADASTRALE E KOSOVËS/ KATASTRARSKA AGENCIJA KOSOVA / KOSOVO CADASTRAL AGENCY

CERTIFIKATË / CERTIFICAT / CERTIFICATE

PERSONI / OSOBA / PERSON : DEMA AVDUSH

Numri i lëndes/Broj Predmet/Case Reference Number Nu 714-34334/2016
Data dhe koha e lëshimit / Datum i vreme izdavanja / Date and time of submission: 12.10.2016-13:46
Komuna / Opština / Municipality: Kaçanik/Kaçanik/Kaçanik
Zyra Kadastrale Komunale / Opštinska Katastarska Kancelarija / Municipal Cadastral Office: Kaçanik/Kaçanik/Kaçanik

Referent/Referent/Referent

Drejtori/Direktor/Director

A. TË DHËNAT PËR PERSONIN / PODACI O OSOBI / PERSON'S DATA

Mbiemri/Emri i afarizmit (biznesit) Prezime/ Naziv poslovanja (biznisa) Last Name / Business Name	Emri Ime First Name	Fmri i babait Ime oca Father's Name	Gjinia Pol Gender	Nr. personal/ biznesit Lični broj/broj poslovanja ID. No.	Shteti i shtetësisë apo regjistrimit Država državljanstva ili uknjiženja Country of citizenship	Ditëlindja/Data e themelimit/ Rodendan/Dan osnivanja/Date of Birth/Establishment	Azhurnuar Ažurirano Updated
DEMA	AVDUSH	HASIP	Mashkull/ Musko/ Male	1500025430	Kosova/ Kosova/ Kosovo	20.06.1985	

A.I ADRESA E PERSONIT / ADRESA OSOBE / PERSON'S ADDRESS

Vendbanimi Prebivalište Residence	Kodi postal Poštanski fah PostalCode	Hollësitë e adresës Pojedinsti adrese Address Details	Adresa tjetër Druga adresa Other address	Azhurnuar Ažurirano Updated
Bob/ Bob/ Bob	- //			

B. NJESIA KADASTRALE/ KATASTARSKA JEDINICA/CADASTRAL UNIT

Njesia kadastrale Katastarska jedinica Cadastral unit	Zona kadastrale Katastarska zona Cadastral zone	Lloji i njesisë Vrsta jedinice Unit type	Tipi i pronës Tip imovine Property Type	Zona U/R Zona U/R	Kati/Kate Etazha/ Spratova	Vendi i qajtur Zvano mesto Place name	Sipërfaqja Površina Area	Shfrytëzimi aktual/Kultura-klasa Aktuelna upotreba/ Kultura-klasa Actual use/Culture-class	Pjesa e pronës Deo imovine	Lloji i së drejtës/ Vrsta prava/ Type of the right	Azhurnua r Ažuriran o
P-70917008-00226-6	Bob/ Bob/ Bob	Parcelë/ Parcela/ Parcel	Pronë shoqërore/ Drushtvena Imovina/ Socially owned Land	U		Lluga/ Lluga/ Lluga	3235	Bujqësore-Arë E Klasës 4/Tokë Tjetër-Shpella// Poljoprivredno-Njiva 4 Klase/Ostalo Zemljiste-Pecina// Agriculture-4th Class Arable Land/OtherLand-alcove/	1/1	Posedim individual/In dividualna Drzavina/sin gle possessor	23.9.201 6



Republika e Kosovës

Republika Kosova-Republic of Kosovo

Qeveria - Vlada-Government

Ministria e Mjedisit dhe Planifikimit Hapësinor /Ministarstvo Sredine i Prostornog Planiranja/Ministry of Environment and Spatial Planning

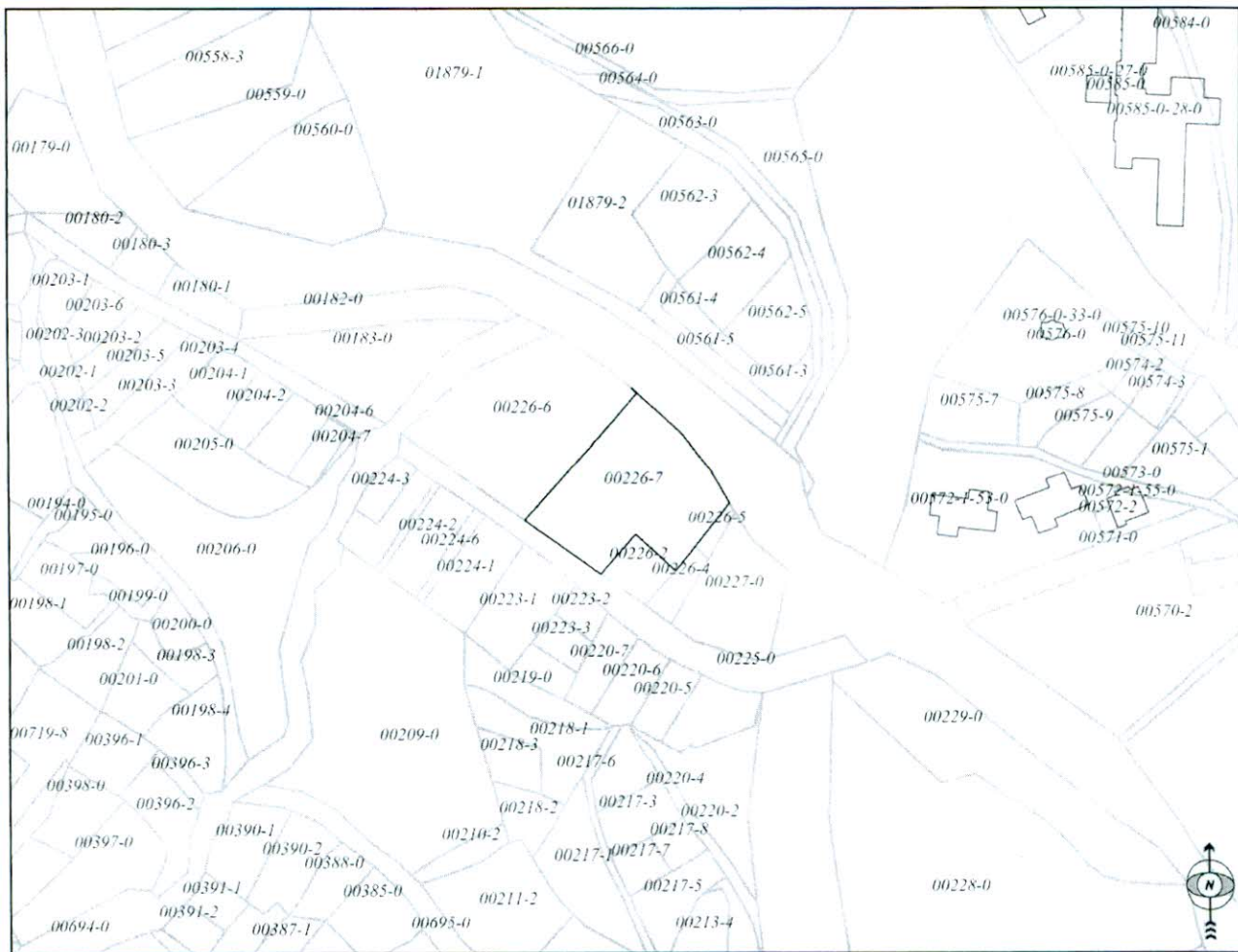
AGJENCIA KADASTRALE E KOSOVËS/ KATASTARSKA AGENCIJA KOSOVA/ KOSOVA CADASTRAL AGENCY

KOPJA E PLANIT / KOPIJA PLANA / COPY PLAN

Zyra Kadastrale Komunale/ Opštinska Katastarska Kancelarija /Municipal Cadastral Office : KAÇANIK

Zona Kadastrale / Katastarska Zona / Cadastral Zone: Bob

Njësia/Jedinica/Unit	Tipi/Vrsta/Type	Sipërfaqja/Povšina/Area m2
P-70917008-00226-7	Pracelë / Parcela / Parcel	2852,0
06-744-34416/2016		



Shkalla/Razmera/Scale: 1:2500

Punoi/Obradio/Created:

Data/ Data/Date: 13.10.2016

Koha/ Vreme/ Time: 10:26:55

Nënshkrimi/Potpis/Siganture:

Shënim/Beleška/Note:

Aprovoi/Usvojio/Aproved: MCO KAÇANIK director

Nënshkrimi/Potpis/Siganture:





Republika e Kosovës

Republika Kosova-Republic of Kosova

Qeveria -Vlada-Government

Ministria e Mjedisit dhe Planifikimit Hapësinor /Ministarstvo Sredine i Prostornog Planiranja/Ministry of Environment and Spatial Planning

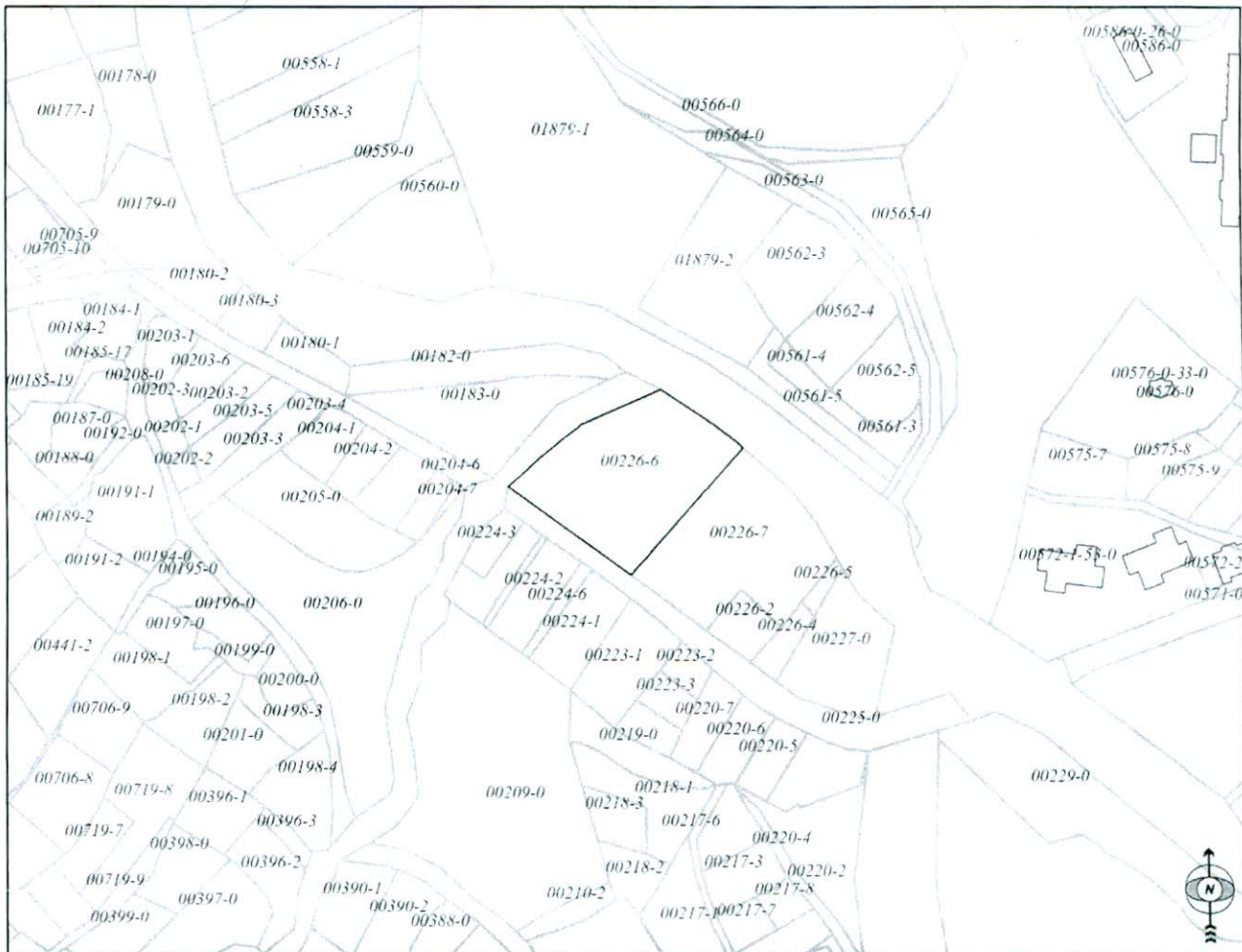
AGJENCIA KADASTRALE E KOSOVËS/ KATASTARSKA AGENCIJA KOSOVA/ KOSOVA CADASTRAL AGENCY

KOPJA E PLANIT / KOPIJA PLANA / COPY PLAN

Zyra Kadastrale Komunale/ Opštinska Katastarska Kancelarija /Municipal Cadastral Office : KAÇANIK

Zona Kadastrale / Katastarska Zona / Cadastral Zone: Bob

Njësia/Jedinica/Unit	Tipi/Vrsta/Type	Sipërfaqja/Povšina/Area m2
P-70917008-00226-6	Pracelë / Parcela / Parcel	3235,0
CG-744-34417/2016		



Shkalla/Razmera/Scale: 1:2500

Punoi/Obradio/Created:

Data/ Data/Date: 13.10.2016


Koha/ Vreme/ Time: 10:25:07

Nënshkrimi/Potpis/Siganture:

Shënim/Beleška/Note:

Aprovoi/Usvojio/Approved: MCO KAÇANIK director

Nënshkrimi/Potpis/Siganture:





Republika e Kosovës
Republica Kosova-Republic of Kosovo
Qeveria - Vlada - Government

MINISTRIA E MEDITIST DHE PLANIFIKIMIT HAPËSNOR /MINISTARSTVO SREDINE I PROSTORNOG PLANIRANJA/MINISTRY OF ENVIRONMENT AND SPATIAL PLANNING
AGJENCIA KADASTRALE E KOSOVES / KATASTARSKA AGJENCIA KOSOVA / KOSOVO CADASTRAL AGENCY

CERTIFIKATË / CERTIFICAT / CERTIFICATE

PERSONI / OSOBA /PERSON : DEMA AVDULLA

Numri i lëndës/Broj Predmet/Case Reference Number Nu	71434335/2016
Data dhe koha e tëshimit / Datum i vreme izdavanja / Date and time of submission:	12.10.2016-13:49
Komuna / Opština / Municipality:	Kacanik/Kacanik/Kacanik
Zyra Kadastrale Komunale / Opštinska Katastarska Kancelarija / Municipal Cadastral Office:	Kacanik/Kacanik/Kacanik

Referenti/Referent/Referent

A. TË DHËNAT PËR PERSONIN// PODACI O OSOBI / PERSON'S DATA

Mbiemri/Emri i afarizmit (biznesit) Prezime/ Naziv poslovanja (biznisa) Last Name / Business Name	Emri Ime First Name	Emri i babait Ime oca Father's Name	Gjinia Pol Gender	Nr. personal/ biznesit ID, No.	Shteti i shtetësisë apo- regjistrimit Drzava drzavljanstva ili uknjizenja Country ofcitizenship	Ditëindja/Data e themelimit/ Rodendan/Dan oshtvanja/Date of Birth/Establishment	Azhurnuar Azurirano Updated
DEMA	AVDULLA	HASIP	Mashkull/ Musko/ Male	1004954358	Kosova/ Kosova/ Kosovo	18.05.1983	

A.1 ADRESA E PERSONIT / ADRESA OSOBE / PERSON'S ADDRESS

Vendbanimi Prebivalište Residence	Kodi postal Poštanski fah PostalCode	Hollësitë e adresës Pojednosti adrese Address Details	Adresa tjetër Druga adresa Other address	Azhurnuar Azurirano Updated
Bob/ Bob/ Bob		//		

PLAN PARCELE


- propozim i vendosjes së objektit në parcelë

z.kad.Bob

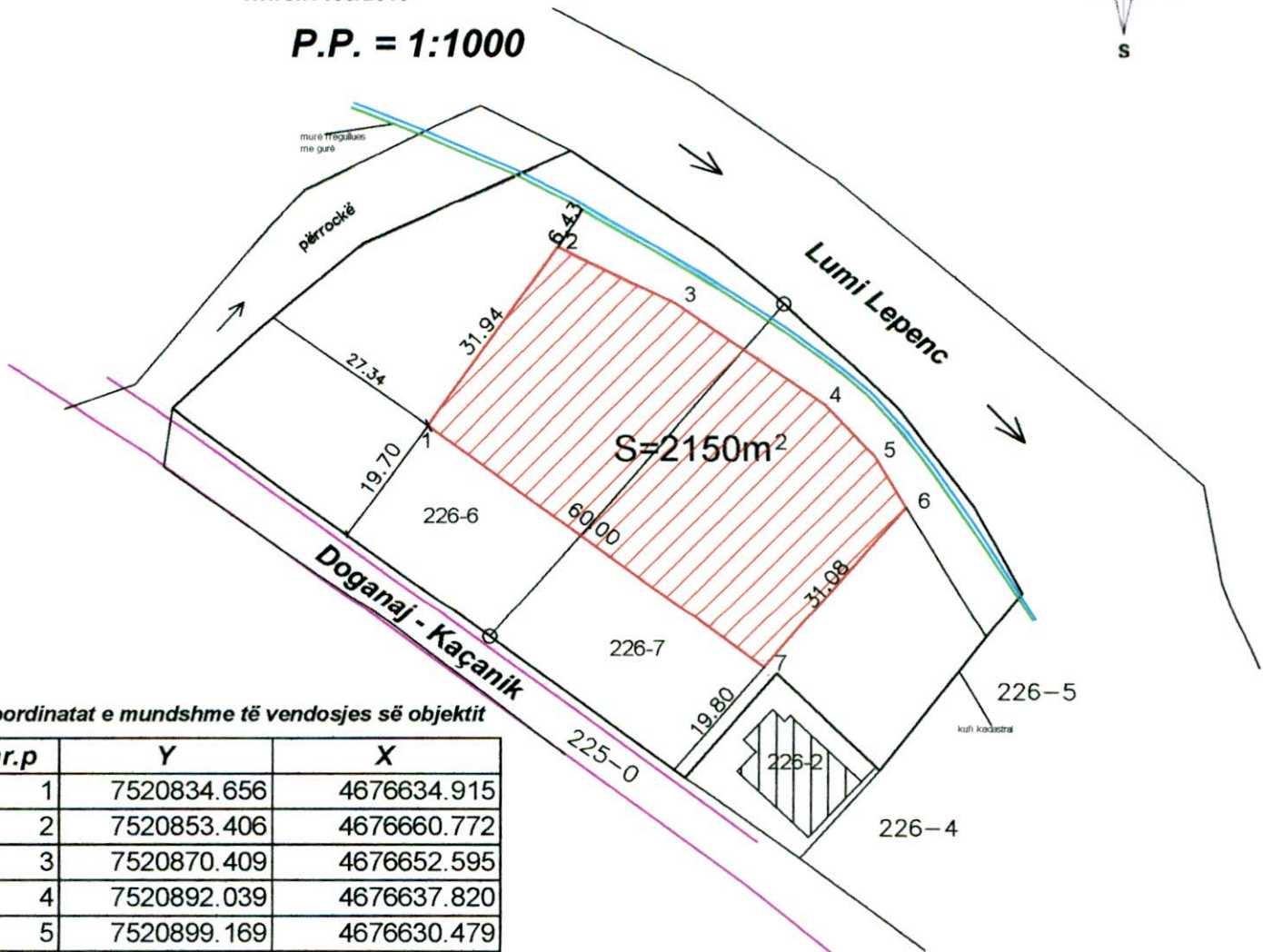
pronari: Avdush Hasip Dema
nga fsh.Bob (parc.kad.nr.226-6)

pronari: Avdulla Hasip Dema
nga fsh.Bob (parc.kad.nr.226-7)

investitori: "Viva Fresh", sh.p.k, Prishtinë
kontrata mbi qiranë LRP.nr.4491/2016
Nr.ref.1450/2016



P.P. = 1:1000



koordinatat e mundshme të vendosjes së objektit

nr.p	Y	X
1	7520834.656	4676634.915
2	7520853.406	4676660.772
3	7520870.409	4676652.595
4	7520892.039	4676637.820
5	7520899.169	4676630.479
6	7520903.648	4676623.131
7	7520883.232	4676599.689

shpjegues:

- kufi i rrugës së asfaltuar
- kufi kadastral i parcelës
- murë me gurë natyral

226-7 - numër parcele

- pozita e propozuar e vendosjes së objektit

Tetorë.2016



rilevoi: **Milazim Salijaj**
gjeodet i licencuar

Milazim Salijaj