



Republika e Kosovës
Republika Kosova
Republic of Kosovo



Komuna e Kaçanikut
Opština Kacanik
Municipal Kacanik

01Nr. 104/ 02-30043/23
Kaçanik, 30.11.2023

Në bazë të dispozitave të nenit 12.2(d), 14 dhe 17 të Ligjit nr.03/L-040 Për Vetëqeverisje Lokale (Gazeta Zyrtare e Republikës së Kosovës, nr.28/ 4 Qershor 2008), të nenit 6 (b), (h), të Statutit të Komunës së Kaçanikut, në zbatim të nenit 21, paragrafi 1, pika 1.3 të Ligjit nr.06/L-092 për Dhënien në Shfrytëzim dhe Këmbimin e Pronës së Paluajtshme të Komunës (Gazeta Zyrtare e Republikës së Kosovës, nr.10 /03 Prill 2019), nenit 24, paragrafi 1 dhe paragrafi 5, nenit 25, paragrafi 3 dhe paragrafit 6 të Rregullores QRK nr.09/2020 për Përcaktimin e Procedurave të Dhënies në Shfrytëzim dhe Këmbimin e Pronës së Paluajtshme të Komunës, me qëllim të Zgjerimit dhe përforcimit të rrjetit elektrik dhe furnizimin me energji elektrike për regjionin e Komunës së Kaçanikut, të Propozim Vendimit 01Nr. 104/02-30043/23 të Kryetarit të Komunës së Kaçanikut nëpërmjet të Drejtorisë për Urbanizëm, Kadaster dhe Mbrojtje të Mjedisit, Kuvendi i Komunës Kaçanik, në mbledhjen e mbajtur me 30 nëntor 2023, mori këtë:

VENDIM

Për dhënien e pronës komunale në shfrytëzim në kohë të caktuar për raste të veçanta Kompanisë Kosovare për Distribuim dhe Furnizim me Energji Elektrike Sh. a. (KEDS)

1. Me këtë vendim, miratohet Propozim Vendimi i Kryetarit të Komunës 01Nr. 1904/02-30043/23 për dhënien e pronës të paluajtshme të komunës në shfrytëzim për raste të veçanta Kompanisë Kosovare për Distribuim dhe Furnizim me Energji Elektrike Sh.a. (KEDS) me numër të biznesit 810799364, me seli në Prishtinë, adresa "Bulevardi Bill Klinton" Nr.5.
2. Sipas pikës 1. të këtij vendimi, prona e paluajtshme e komunës e cila do të epët në shfrytëzim janë:
 - 2.1 Pjesë e njësisë kadastrale P-70917074-00663-0, Zona Kadastrale Rekë, pronë shoqërore pronar P.SH Rrugët Publike dhe të Pakategorizuara, ,me sipërfaqja të përgjithshme 2451 m², jepet në shfrytëzim sipërfaqja prej 9 m². \
 - 2.2 Pjesë e njësisë kadastrale P-70917086-02150-0, Zona Kadastrale Kaçanik i Vjetër , pronë shoqërore me pronar P.SH Rrugët Publike dhe të Pakategorizuara, ,me sipërfaqja të përgjithshme 17494 m², jepet në shfrytëzim sipërfaqja prej 9 m².
 - 2.3 Pjesë e njësisë kadastrale P-70917086-01406-0, Zona Kadastrale Kaçanik i Vjetër , pronë shoqërore me pronar P.SH Rrugët Publike dhe të Pakategorizuara, ,me sipërfaqja të përgjithshme 5378 m², jepet në shfrytëzim sipërfaqja prej 9 m².
 - 2.4 Pjesë e njësisë kadastrale P-70917086-02144-2, Zona Kadastrale Kaçanik i Vjetër , pronë shoqërore me pronar P.SH Rrugët Publike dhe të Pakategorizuara, ,me sipërfaqja të përgjithshme 45227 m², jepet në shfrytëzim sipërfaqja prej 9 m².

2.5 Pjesë e njësisë kadastrale P-70917086-00966-0, Zona Kadastrale Kaçanik i Vjetër , pronë shoqërore me pronar P.SH Rrugët Publike dhe të Pakategorizuara, ,me sipërfaqja të përgjithshme 2550 m², jepet në shfrytëzim sipërfaqja prej 9 m².

2.6 Pjesë e njësisë kadastrale P-70917041-00423-0, Zona Kadastrale Ivajë, pronë shoqërore me pronar Komuna e Kaçanikut, ,me sipërfaqja të përgjithshme 7500 m², jepet në shfrytëzim sipërfaqja prej 30 m².

2.7 Pjesë e njësisë kadastrale P-70917041-01062-0, Zona Kadastrale Ivajë, pronë shoqërore me pronar P.SH Rrugët Publike dhe të Pakategorizuara, ,me sipërfaqja të përgjithshme 24041 m², jepet në shfrytëzim sipërfaqja prej 9 m².

2.8 Pjesë e njësisë kadastrale P-70917041-01392-0, Zona Kadastrale Soponicë, pronë shoqërore me pronar P.SH Rrugët Publike dhe të Pakategorizuara, ,me sipërfaqja të përgjithshme 66203 m², jepet në shfrytëzim sipërfaqja prej 62 m².

3. Qëllimi i dhënies në shfrytëzim të pronës së paluajtshme të Komunës të përshkruar në pikën 2 të këtij Vendimi është vendosja e trafostacionit të ri, tipi shtyll betoni 10(20)/0.4 kV me fuqi 250kVA, në Fsh. Rekë,(projekti Malësi), trafostacionit të ri, tipi shtyll betoni 10(20)/0.4kV me fuqi 250kVA, në Fsh. Kaçanik i Vjetër (projekti Qardak 3) , trafostacionit të ri, tipi shtyll betoni 10(20)/0.4 kV me fuqi 100kVA, në Fsh. Kaçanik i Vjetër, (projekti Qardak 3), trafostacionit të ri, tipi shtyll betoni 10(20)/0.4 kV me fuqi 250kVA, në Fsh. Kaçanik i Vjetër, (projekti Kotlinët) , trafostacionit të ri, tipi shtyll betoni 10(20)/0.4 kV me fuqi 160kVA, në Fsh. Kaçanik i Vjetër, (projekti Kotlinët) dhe vendosja e stabilimentit shpërndarës të tipit A me dimensione 5200x2200x2600 mm, zhvendosja e trafostacionit ekzistues TS Ivaj e Re, tipi shtyll betoni 10(20)/0.4 kV me fuqi 160kVA, në Fsh. Ivajë (projekti Bobi), vendosja e Transformatori 35/10(20)kVA 8MVA, me bazament (3*3.5)m dhe vendosja e Transformatori 10/(20)0.4kV, me Fuqi 50kVA shtëpizë Metalike të Tipit B, në Fsh. Soponicë ,(projekti Kaçaniku II), të gjitha këto investime bëhen sipas planit investiv 2022-2023 për zgjerimin dhe përforcimin të rrjetit shpërndarës të Energjisë Eletrike për regjionin e Komunës së Kaçanikut.

4. Afati për dhënien në shfrytëzim të sipërfaqes të përshkruar në pikën 2.1, 2.2, 2.3, 2.4, 2.5, 2.6, 2.7,2.8 është në periudhë prej **pesëmbëdhjetë (15) viteve.**

5. Kompensimi i sipërfaqes tokësore e cila është objekt i këtij vendimi në emër të qirasë mujore për shfrytëzim është:

Zona Kadastrale Rekë **0,20 €/m² (9 m² x 0.20 € = 1.8 €)**

Zona Kadastrale Kaçanik i Vjetër **0,20 €/m² (36 m² x 0.20 € = 7.2 €),**

Zona Kadastrale Ivajë **0,20 €/m² (39 m² x 0.20 € = 7.8 €) dhe**

Zona Katastrale Soponicë **0,20 €/m² (62 m² x 0.20 € = 12.4 €)**

(Llogaritja e Qirasë bëhet sipas Rregullores për Taksat Komunale).

6. Pronat e përcaktuara në njësitë kadastrale të pikave; **2.1, 2.2, 2.3, 2.4, 2.5, 2.6, 2.7, 2.8**, të këtij Vendimi, janë prona të Komunës së Kaçanikut dhe Pronat e propozuara për dhënien në shfrytëzim nuk kanë kontest pronësor me asnjë palë, janë në pajtueshmëri me dokumentet e planifikimit hapësinor, shfrytëzimi i tyre bazohet në ruajtjen dhe garantimin e interesit publik, ruajtjen e mjedisit dhe rritjen e vlerës së pronës publike komunale

7. Procedurat e parapara me Ligjin Nr. 06/L-092 për Dhënien në Shfrytëzim dhe Këmbimin e Pronës së Paluajtshme të Komunës dhe me Rregullores (QRK) – Nr.09/2020 për përcaktimin e procedurave të dhënies në shfrytëzim dhe këmbimin e pronës së paluajtshme të Komunës do t'i zhvillohen sipas Dhënia në shfrytëzim e pronës së paluajtshme të komunës për rastet e veçanta,

dhe për të cilën Procedurat e konkurrimit nuk zbatohen për dhënia në shfrytëzim e pronës së paluajtshme të komunës me qëllim të realizimit të investimeve në sektorin e prodhimit të energjisë së ripërtëritshme.

8. Ky vendim hyn në fuqi 15 ditë pas regjistrimit në Zyrën e protokollit të autoritetit mbikëqyrës- MAPL, si dhe 7 ditë pas publikimit në faqen zyrtare të komunës.
9. Për zbatimin e këtij Vendimi do të kujdesen: Kryetari i Komunës dhe Drejtoria e Urbanizmit, Kadastrit dhe Mbrojtje të Mjedisit.

Me këtë Vendim njoftohen: Kryetari i Komunës; Drejtoria e Urbanizmit, Kadastrit dhe Mbrojtje të Mjedisit (përmes kësaj drejtorie njoftohet KEDS dhe mekanizma tjerë relevantë); Drejtoria e Shërbimeve Publike dhe Emergjencës, Drejtoria e Buxhetit dhe Financave; Arkivi.



Kryesuesi i Kuvendit
Kemal Murseli



Republika e Kosovës
Republika Kosova
Republic of Kosovo



Komuna e Kaçanikut
Opština Kačanik
Municipal Kačanik

01Nr. 104/ 02-30043/23
Kaçanik, 30.11.2023

Na osnovu odredaba člana 12.2(d), 14. i 17. Zakona br.03/L-040 o lokalnoj samoupravi (Službeni list Republike Kosovo, br. 28/4. juna 2008.), člana 6 (b), (h), Statuta opštine Kačanik, shodno članu 21, stav 1, tačka 1.3 Zakona br.06/L-092 o odredbama za korišćenje i razmenu nepokretne imovine opštine (Službeni list Republike Kosovo, broj 10 /03. april 2019. godine), član 24. stav 1. i stav 5. član 25. stav 3. i stav 6. Pravilnika KRK br. i razmene nepokretnosti opštine, u cilju proširenja i jačanja električne mreže i snabdevanja električnom energijom za region opštine Kačanik, Predlog odluke 01 br. 104/02-30043/23 Predsednika Opštine Kačanik preko Direkcije za urbanizam, katastar i zaštitu životne sredine, Skupština Opštine Kačanik je na sednici održanoj 30. novembra 2023. godine primila:

O D L U K A

Za davanje opštinske imovine na korišćenje u određeno vreme za posebne slučajeve Kosovska kompanija za distribuciju i snabdevanje električnom energijom Sh. a. (KEDS)

1. Ovom odlukom usvaja se Predlog odluke Predsednik Opštine 01 br. 1904/02-30043/23 za davanje nepokretne imovine opštine na korišćenje za posebne slučajeve Kosovskom preduzeću za distribuciju i snabdevanje električnom energijom Sh.a. (KEDS) sa poslovnim brojem 810799364, sa sedištem u Prištini, adresa „Bulevar Bila Klintona“ br.5.

2. Prema tački 1. ove odluke, nepokretnosti opštine koje će biti u upotrebi su:

2.1 Deo katastarske jedinice P-70917074-00663-0, katastarska zona Reke, društvena svojina P.SH Javni i nekategorisani putevi, ukupne površine 2451 m², površine 9 m² u koristiti. \

2.2 Deo katastarske jedinice P-70917086-02150-0, katastarska zona Kačanik i Vjeter, društvena svojina u vlasništvu javnih i nekategorisanih puteva P.S., ukupne površine 17494 m², površine 9 m² koristiti.

2.3 Deo katastarske jedinice P-70917086-01406-0, katastarska zona Kačanik i Vjeter, društvena svojina u vlasništvu javnih i nekategorisanih puteva P.S., ukupne površine 5378 m², površina od 9 m² koristiti.

2.4 Deo katastarske jedinice P-70917086-02144-2, katastarska zona Kačanik i Vjeter, društvena svojina P.SH Javni i Nekategorisani putevi, ukupne površine 45227 m², površine 9 m² je staviti u upotrebu.

2.5 Deo katastarske jedinice P-70917086-00966-0, katastarska zona Kačanik i Vjeter, društvena svojina u vlasništvu javnih i nekategorisanih puteva P.S., ukupne površine 2550 m², površine 9 m² koristiti.

2.6 Deo katastarske jedinice P-70917041-00423-0, katastarska zona Ivaja, društvena svojina u vlasništvu opštine Kačanik, ukupne površine 7500 m², koristi se površina od 30 m².

2.7 Deo katastarske jedinice P-70917041-01062-0, katastarska zona Ivaje, društvena svojina P.SH Javni i nekategorisani putevi, ukupne površine 24041 m², površine 9 m² u koristiti.

2.8 Deo katastarske jedinice P-70917041-01392-0, katastarska zona Saponica, društvena svojina P.SH Javni i nekategorisani putevi, ukupne površine 66203 m², površina od 62 m² je stavljena u koristiti.

3. Svrha davanja na korišćenje nepokretnosti opštine iz tačke 2. ove odluke je izgradnja nove trafostanice betonskog stuba tipa 10(20)/0,4 kV snage 250kVA u Fš. Reke, (Malesi projekat), nova trafostanica, betonski stub tip 10(20)/0,4kV snage 250kVA, u Fš. Stari Kačanik (projekat Qardak 3), nova trafostanica, betonski stub tip 10(20)/0,4 kV snage 100kVA, u Fš. Stari Kačanik, (projekat Qardak 3), nova trafostanica, betonski stub tip 10(20)/0,4 kV snage 250kVA, u Fš. Stari Kačanik, (projekat Kotlinet), nova trafostanica, betonski stub tip 10(20)/0,4 kV snage 160kVA, u Fš. Kačanik i Vjeter, (Kotlinet projekat) i postavljanje distributivnog postrojenja tipa A dimenzija 5200k2200k2600 mm, izmeštanje postojeće trafostanice TS Ivaj e Re, betonski stub tip 10(20)/0,4 kV snage 160kVA, u Fsh. Ivaje (projekat Bobi), montaža Transformatora 35/10(20)kVA 8MVA, sa postoljem (3*3,5)m i montaža Transformatora 10/(20)0,4kV, snage 50kVA Metalna loža Tip B, u S. Saponica, (Kačaniku II projekat), sve ove investicije su izvršene prema investicionom planu 2022-2023 za proširenje i jačanje distributivne mreže električne energije za region opštine Kačanik.

4. Rok za korišćenje površine opisane u tačkama 2.1, 2.2, 2.3, 2.4, 2.5, 2.6, 2.7, 2.8 je petnaest (15) godina.

5. Naknada površine zemljišta koja je predmet ove odluke na ime mesečne zakupnine za korišćenje iznosi:

katastarska oblast Reka 0,20 €/m² (9 m² k 0,20 € = 1,8 €)

Katastarska oblast starog Kačanika 0,20 €/m² (36 m² k 0,20 € = 7,2 €),

Katastarska zona Ivaja 0,20 €/m² (39 m² k 0,20 € = 7,8 €) i

Katastarska oblast Saponica 0,20 €/m² (62 m² k 0,20 € = 12,4 €)

(Zakupnina se obračunava prema Pravilnik o komunalnim taksama).

6. Svojstva definisana u katastarskim jedinicama bodova; 2.1, 2.2, 2.3, 2.4, 2.5, 2.6, 2.7, 2.8 ove odluke su svojine opštine Kačanik i imovine predložene za korišćenje nemaju imovinski spor ni sa jednom stranom, u skladu su sa prostornim planiranjem. dokumenata, njihovo korišćenje se zasniva na očuvanju i garantovanju javnog interesa, očuvanju životne sredine i povećanju vrednosti javne opštinske imovine.

7. Postupci predviđeni Zakonom br. 06/L-092 za puštanje u rad i razmenu nepokretne imovine opštine i sa Pravilnikom (K RK) - br. 09/2020 za utvrđivanje procedura za proviziju i razmenu nepokretne imovine opštine će biti razvijeni prema Odredbi o korišćenju nepokretnosti opštine za posebne slučajeve, a za koje se ne primenjuju Konkursne procedure za korišćenje nepokretnosti opštine za potrebe ulaganja u sektor proizvodnje obnovljive energije.


8. Ova odluka stupa na snagu 15 dana od dana registracije u Kancelariji za protokol nadzornog organa - MALS, kao i 7 dana od dana objavljivanja na zvaničnom sajtu opštine.

9. Sprovođenje ove Odluke obezbijediće: Predsednik Opštine i Uprava za urbanizam, katastar i zaštitu životne sredine.

Ovom Odlukom obavještavaju se: Predsednik Opštine; Direkcija za urbanizam, katastar i zaštitu životne sredine (KEDS i drugi relevantni mehanizmi se obavještavaju preko ove direkcije); Direkcija za javne službe i hitne slučajeve, Direkcija za budžet i finansije; Arhiva.



Predsedavajući Skupštine
Kemal Murseli

	NJËSIA INVESTIMET	Nr.	KEDS-DIV-F-DIV-02
		Faqe	Faqe 1 prej 1
	KËRKESË PËR SHFRYTËZIM TË PRONËS KOMUNALE	Versioni	1.0

Datë:	12.10.2023	Nr. <u>9441</u>	12 OCT 2023
Për:	Kryetarin e Komunës së Kaçanik z. Besim Ilazi		
Nga:	<i>Per</i> Alpin Dogan, Kryeshefi Ekzekutiv i KEDS Turan Kocabayraktar, Drejtori i Departamentit për Investime Burbuqe Baruti, Inxhinierë për Bashkëpunim me Institucionet Qeveritare	<i>K. Dogan</i>	<i>B. Baruti</i>
Tema:	KËRKESË PËR DHËNIEN NË SHFRYTËZIM TË PRONËS SHOQËRORE/KOMUNALE SIPAS LIGJIT Nr.06/L-092 DHE LIGJIT PËR ENERGI Nr.05/L-081		
Lënda:	Projekti me Plan Investiv 2023 për regjionin e Komunës së Kaçanikut		




Në bazë të Planit Investiv 2023 për Zgjerim dhe Përforcim të Rrjetit Shpërndarës, KEDS ka paraparë të ndërtohet trafostacioni Kaçaniku II 35/10(20)kV 8MVA dhe trafostacioni shtëpizë metalike 10(20)/0.4kV me fuqi 50kVA për regjionin e Komunës së Kaçanikut me qëllim të përmirësimit të qëndrueshmërisë në furnizim, zvogëlimit apo eliminimit të redukimeve për shkak të ngarkesës andaj kërkojmë nga titulli i lartshënuar që të jep lejen e shfrytëzimit të pronës shoqërore/komunale për projektin:


1. Projekti "Kaçaniku II"

- Vendosja e një transformatori 35/10(20)kV 8MVA me bazament (3x3.5)m në hapësirën prej **28[m²]** dhe një trafostacion 10(20)/0.4kV me fuqi 50kVA shtëpizë metalike të tipit B me dimensione (6.1x2.2x2.6)m në hapësirën prej **34[m²]** - në kuadër të parcelës **nr.01392-0 ZK Soponicë (pronë shoqërore-rrugë)**.

Bashkangjitur gjeni fletën poseduese dhe kopjen e planit për parcelën e lartpërmendur.
Nr. kontaktues : 049/790-341. (burbuqe.baruti@keds-energy.com)



REPUBLIKA E KOSOVES
REPUBLIKA KOSOVA
KOMUNA E KAÇANIKUT
OPŠTINA KAÇANIK



Data	13.10.27	Vendi	KAÇANIK
Nj. org.	Numri	Shtojcë	
09	104/02	-26930 ✓	



Republika e Kosovës
Republica Kosova-Republic of Kosovo
Qeveria - Vlada - Government
Ministria e Mjedisit, Planifikimit Hapësinor dhe Infrazstrukturës / Ministarstvo Življene Sredine, Prostornog Planiranja i Infrazstrukture /
Ministry of Environment, Spatial Planning and Infrastructure
AGJENCIA KADASTRALE E KOSOVES / KATASTARSKA AGENCIJA KOSOVA / KOSOVO CADASTRAL AGENCY

CERTIFIKATË / CERTIFIKAT / CERTIFICATE

NJËSIA KADASTRALE / KATASTARSKA JEDINICA / CADASTRAL UNIT : P-70917041-00423-0


Numri i tëndës / Broj Predmet / Case Referent Number: 06-941/01-0032388/23
Data dhe koha e tëshimit / Datum i vreme Izdavanja / Date and time of submission: 15.12.2023 - 09:55
Komuna / Opština / Municipality: KAÇANIK / KAÇANIK / KAÇANIK
Zona kadastrale / Katastarska Zona / Cadastral Zone: Ivaqe / Ivaqe / Ivaqe
Zyra Kadastrale Komune / Opštinska Katastarska Kancelarija / Municipal Cadastral Office: KAÇANIK / KAÇANIK / KAÇANIK

A. TË DHËNAT PËR NJËSINË KADASTRALE / PODACI O KATASTARSKOJ JEDINICI / CADASTRAL UNIT DATA

Numri i njësisë kadastrale Broj kadastrske jedinice Cad. Unit. No.	Lloji i njësisë Vrsta Jedinice Unit Type	Lloji i pronës Vrsta Imovine Property Type	Zona U/R G/S U/R	Sipërfaqja Površina Area (m ²)	Përshkrim Opis Description	Krijuar më datën Uradjeno na dan Created On	Azhuruar Ažurirano Updated
P-70917041-00423-0	PARCELË / PARCELA / PARCEL	Prone shqetërore / Imovina / Socially owned Land	Rural	7500			

A.1 ADRESA E NJËSISË KADASTRALE / ADRESA KATASTARSKE JEDINICE / CADASTRAL UNIT ADDRESS

Vendi i kualitur Mesto zvanu Cath'd place	Kodi Postal Poštanski Kod Postal Code	Emri i rrugës Naziv ulice Street name	Krijuar më datën Uradjeno na dan Created On	Azhuruar Ažurirano Updated
KEPI GAT				



A.2 LLOJIT I SHFRYTËZIMIT / VRSTA KORISCENJA / TYPE OF USE

Numri i parcelës / Parcel Number	Lloji i shfrytëzimit të parcelës / Vrsta korisçenja parcelë / Parcel Type Of Use	Shfrytëzimi aktual i parcelës / Trenutno korisçenja parcelë / Parcel Current Use	Kualiteti i klases / Kualiteti i klase / Quality Class	Sipërfaqja / Povašina (m ²) / Area (m ²)
1	Take Tjeter / Usalo Zemijsite/Overland	Jo Pjellor/Neplodho/Unproductive		7500

B. PRONARI/POSEDUESI - VLASNIK/DRŽALAC - OWNER/POSSESSOR

Titulli i drejtuarit / Titulli i drejtuarit / Prava / Prava / Rights	Emri i imet / Ime / Name	Nr. personal / Licencë / ID. No.	Vendbanimi / Prebivaliste / Resident	Kodi postar / Postanski kod / Postal code	Hollësitë e adresës / Pobjednositi adrese / Address details	Pjesa e pronës / Dede insovine / Share quota	Pershkrimi / Opis / Description	Azhuruar / Azurirano / Updated
Poseidim individual / Individualna Drazvina / Single possessor	Komuna e Kacanikut	600246913	/ / /		QAMIL ILAZI	1/1		



Republika e Kosovës
Republic of Kosovo
Qeveria - Vlada - Government

Ministria e Mjedisit, Planifikimit Hapësinor dhe Infrastrukturës / Ministarstvo Živane Sredine, Prostornog Planiranja i Infrastrukture /
Ministry of Environment, Spatial Planning and Infrastructure
AGJENCIA KADASTRALE E KOSOVËS / KATASTARSKA AGENCIJA KOSOVA / KOSOVO CADASTRAL AGENCY

EKSTRAKT NGA CERTIFIKATA / IZVOD IZ CERTIFIKATA / EXTRACT OF CERTIFICATE

PERSONI / OSOBA / PERSON : P.SH. RRUGËT PUBLIKE DHE TË PAKATEGORIZUARA

Numri i lëndës / Broj Predmet / Case Referent Number: 06-941/01-0032388/23
Data dhe koha e lëshimit / Datum i vrene izdavanja / Date and time of submission: 15.12.2023 - 09:51
Komuna / Opština / Municipality: KAÇANIK / KAÇANIK / KAÇANIK
Zyra Kadastrale Komonale / Opštinska Katastarska Kancelarija / Municipal Cadastral Office: KAÇANIK / KAÇANIK / KAÇANIK

A. TË DHËNAT PËR PERSONIN / PODACI O OSOBI / PERSON'S DATA

Mbiemri/Emri i afërsim (biznesi) Prezime/ Naziv poslovanja (bizniska) Last Name / Business Name	Emri i parë First Name	Emri i babait Father's Name	Gjinia Pol Gender	Nr. personi/biznesi Licent broj/broj postovanja ID. No.	Shteti i shtetësisë apo regjistrimit/ Država državljanstva ili akvizicija Country of citizenship	Ditë/hondje/Data e themelimit/ Rodendan/Dan osnivanja Date of Birth/Establishment	Krijuar më datën Uradjeno na dan Created On	Azhuruar Azurirano Updated
P.SH. RRUGËT PUBLIKE DHE TË PAKATEGORIZUARA			/	KCID0900349	KOSOVA/ KOSOVA/ KOSOVO			

A.1 ADRESA E PERSONIT / ADRESA OSOBE / PERSON'S ADDRESS

Vendbanimi Prehivaliste Resident	Kodi Postal Poštanski kod Postal Code	Hollësitë e adresës Podrobnosti adrese Address Details	Adresa tjetër Druga adresa Other address	Azhuruar Azurirano Updated
KAÇANIK/ KAÇANIK/ KAÇANIK		EMIN DURAKU 2	KAÇANIK	

REPUBLIC OF KOSOVO
KOMUNA E KAÇANIK
Official stamp and signature

B. NJESIA KADASTRALE/ KATASTARSKA JEDINICA/CADASTRAL UNIT

Mjesta industrije Katastarska jedinica Cadastral unit	Komuna / Opština / Municipality	Zona kadastarska zona Cadastral zone	Lokali i mjesta Vrsta jedinice Unit type	Tip i prinos Tip imovine Property Type	Katu/ Katu Br. Sprat Floor number	Vendi i quajfur Zvano mesto Place name	Sipërfaqja Površina Area	Shtetëzim aktuale/Kulturo- klasa Aktive/n uporëbe/ Kulturo-klasa Actual use/Culture-class	Pjesa e pronës Dio imovine Share quota	Lloji i së drejtës Vrsta prava Type of the right	Azhorruar Azhorruar Updated
P-70917074-00663-0	Kaçanik / Kaçanik / Kaçanik	Reke / Roka / Malësa	PARCELE / PARCELA / parcel	Pronë shogëfjore Drushvenc Imovina Socially owned Land		RESULA-UDHA KAMISHT / RESULA-UDHA KAMISHT / RESULA-UDHA KAMISHT	2451	Infrastruktura - Rruge E Pakatëgor - / - / - / Infrastruktura - Nekategorisani Put - / - / - / Infrastruktura - UncategorizcdRoa d - / - / - /	1 / 1	Posedim individual / Individualna Drzavina / Single possessor	
P-70917083-01392-0	Kaçanik / Kaçanik / Kaçanik	Soponice / Soponica Soponi	PARCELE / PARCELA / parcel	Pronë shogëfjore Drushvenc Imovina Socially owned Land		PROVALIJA FERIZAJ / KACCANIK / PROVALIJA FERIZAJ / KACCANIK / PROVALIJA FERIZAJ / KACCANIK	66203	Infrastruktura - Rruge E Pakatëgor - / - / - / Infrastruktura - Nekategorisani Put - / - / - / Infrastruktura - UncategorizcdRoa d - / - / - /	1 / 1	Posedim individual / Individualna Drzavina / Single possessor	
P-70917086-00966-0	Kaçanik / Kaçanik / Kaçanik	Kaçanik / Vjeter / Stari Kaçanik / Kaçaniku I Vjeter	PARCELE / PARCELA / parcel	Pronë shogëfjore Drushvenc Imovina Socially owned Land		GERLIICA / GERLIICA / GERLIICA	2550	Infrastruktura - Rruge E Pakatëgor - / - / - / Infrastruktura - Nekategorisani Put - / - / - / Infrastruktura - UncategorizcdRoa d - / - / - /	1 / 1	Posedim individual / Individualna Drzavina / Single possessor	
P-70917086-01406-0	Kaçanik / Kaçanik / Kaçanik	Kaçanik / Vjeter / Stari Kaçanik / Kaçaniku I Vjeter	PARCELE / PARCELA / parcel	Pronë shogëfjore Drushvenc Imovina Socially owned Land		CARDAK / CARDAK / CARDAK	5378	Infrastruktura - Rruge E Pakatëgor - / - / - / Infrastruktura - Nekategorisani Put - / - / - / Infrastruktura - UncategorizcdRoa d - / - / - /	1 / 1	Posedim individual / Individualna Drzavina / Single possessor	
P-70917086-02144-2	Kaçanik / Kaçanik / Kaçanik	Kaçanik / Vjeter / Stari Kaçanik / Kaçaniku I Vjeter	PARCELE / PARCELA / parcel	Pronë shogëfjore Drushvenc Imovina Socially owned Land		PRUSH / PRUSH / PRUSH	45227	Infrastruktura - Rruge E Pakatëgor - / - / - / Infrastruktura - Nekategorisani Put - / - / - / Infrastruktura - UncategorizcdRoa d - / - / - /	1 / 1	Posedim individual / Individualna Drzavina / Single possessor	

P-70917006-02150-0	KACANIK KACANIK KACANIK	Kacantik / Vjetër Shtet Kacantik / Kacantik 1 Vjetër	PARCELE / PARCELA / parcel	Prone shqiptare Dritshveta Imovena Socially owned Land	CARDAK / CARDAK / CARDAK	17494	Infrastruktur - Rangë E Kategoritë - - / / / Infrastruktur - Nekategorisimi Paj - / / / Infrastruktur - Uncategorizetkora d - / / /	1 / 1	Poseidim Individual Dizavim / Single possessor	
--------------------	-------------------------------	---	----------------------------------	--	--------------------------------	-------	---	-------	---	--



Republika e Kosovës
Republika Kosovo-Republic of Kosovo
Qeveria - Vlada - Government

Ministria e Mjedisit, Planifikimit dhe Infrastrukturës / Ministerstvo Životne Sredine, Prostornog Planiranja i Infrastrukture /
Ministry of Environment, Spatial Planning and Infrastructure
AGJENCIA KADASTRALE E KOSOVËS / KATASTARSKA AGENCIJA KOSOVA / KOSOVO CADASTRAL AGENCY

CERTIFIKATË / CERTIFIKAT / CERTIFICATE

NJËSIA KADASTRALE / KATASTARSKA JEDINICA / CADASTRAL UNIT : P-70917083-01392-0

Numri i lëndës / Broj Prelmet / Case Referent Number: 06-911/01-0032388/23
Data dhe koha e lëshimit / Datum i vreme izdavanja / Date and time of submission: 15.12.2023 - 09:54
Komuna / Opština / Municipality: KAÇANIK / KAČANIK / KAÇANIK
Zona kadastrale / Katastarska Zona / Cadastral Zone: Sopotice / Sopotica / Sopot
Zyra Kadastrale Komonale / Opštinska Katstarska Kancelarija / Municipal Cadastral Office: KAÇANIK / KAČANIK / KAÇANIK

A. TË DHËNAT PËR NJËSINË KADASTRALE / PODACI O KATASTARSKOJ JEDINICI / CADASTRAL UNIT DATA

Numri i njësise kadastrale Broj kadastrske jedinice Cad. Unit. No.	Lloji i njësise Vrsta jedinice Unit Type	Lloji i pronës Vrsta imovine Property Type	Zona U/R G/S U/R	Sipërfaqja Površina Area (m ²)	Përshkrim Opis Description	Krijuar më datën Uradjeno na dan Created On	Azhuruar Azurirano Updated
P-70917083-01392-0	PARCELË / PARCELA / PARCEL	Pronë shoqërore / Društvena Imovina / Socially owned Land		66203	12-1988		

A.1 ADRESA E NJËSISË KADASTRALE / ADRESA KATASTARSKE JEDINICE / CADASTRAL UNIT ADDRESS

Vendi i quajtur Alesio zvan Called place	Kodi Postal Poštanski Kod Postal Code	Emri i rrugës Naziv ulice Street name	Krijuar më datën Uradjeno na dan Created On	Azhuruar Azurirano Updated
PROVALIJA FERIZAL-KAÇANIK				



A.2 LLOJJI I SHFRYTËZIMIT / VRSTA KORISCENIA / TYPE OF USE

Numri Broji Number	Lloji i shfrytëzimit të parcelës Vrsta korisçenja parcelë Parcel Type Of Use	Shfrytëzimi aktual i parcelës Trenutim korisçenja parcelë Parcel Current Use	Kualiteti i klasës Kualiteti klase Quality Class	Sipërfaqja (m ²) Površina (m ²) Area (m ²)
1	Infrastruktura/Infrastrukturë/Infra-structure	Rrugë E Përkatesorë/Kategorisimi Pëllim: kategorizim: d:Road		66203

B. PRONARI/POSEDUESI - VLASNIK/DRËZALAC - OWNER/POSSESSOR

Të drejtat Prava Rights	Emri Ime Name	Nr. personal Licent broj ID. No.	Vendbanimi Prebivaliste Residenti	Kodi postar Postanski kod Postal code	Hollësihtë e adresës Pojednostojna adresa Address details	Pjesa e pronës Deo imovine Share quota	Pershkrimi Opis Description	Azburuar Azburano Up dated
Poseidim individual / Individualna Drazavina / Single possessor	P.SH. RRUËTË PUBLIKE DHE TË PAKATEGORIZUARA	KCID000349	KACANIK / KACANIK / KACANIK /		ENJIN DUBAKU	1/1	12-1988	