



**01Nr. 104/02-24408/23**  
**Kaçanik, 27.09.2023**

Në bazë të dispozitave të nenit 12.2 (d) të Ligjit Nr.03/L-040 për Vetëqeverisjen Lokal (Gazeta Zyrtare Nr. 28/4 Qershor 2008), nenit 25 paragrafi 1, 2, dhe 3 të Ligjit nr.06/L- 092 -për Dhënien në Shfrytëzim dhe Këmbimin e pronës së paluajtshme (Gazeta Zyrtare Nr. 10/03 Prill 2019), të nenit 6 (h) të Statutit të Komunës së Kaçanikut, të Propozim Vendimit të Kryetarit të Komunës së Kaçanikut nëpërmjet DUKMM 01Nr.104/02-24408/23 (bashkëngjitur), Kuvendi i Komunës Kaçanik në mbledhjen e vet të mbajtur me 27 shtator 2023, mori këtë:

### VENDIM

**PËR SHPALLJE ME INTERES TË PËRGJITHSHËM PUBLIK PJESËN E PARCELËS  
KADASTRALE 00153-24 ZONA KADASTRALE KAÇANIK NË EMËR TË RAMIZ  
SHAQIRI PËR KËMBIM ME PJESËN E PARCELËS KADASTRALE 01908-15 PRONË  
SHOQËRORE KOMUNA KAÇANIK**

1. Me këtë Vendim, SHPALLET me interes të përgjithshëm publik pjesa e parcelës kadastrale 00153-24, e cila gjendet në Zonën kadastrale Kaçanik, në sipërfaqe 27.47m<sup>2</sup>.
2. Këmbimi i paraparë me këtë Vendim nënkupton:  
2.1 Pjesa e parcelës kadastrale 00153-24, me sipërfaqe 27.47m<sup>2</sup>, me pronar Ramiz Shaqiri nga Kaçaniku, këmbëhet me pjesën e parcelës kadastrale 01908-15, me sipërfaqe 42.41m<sup>2</sup>, e cila në shënimet e Zyrës Kadastrale të Kaçanikut shënohet si Pronë Shoqërore, Komuna Kaçanik. Pronat e lartpërmendura gjenden në Zonën Kadastrale Kaçanik.
3. Qëllimi i shpalljes me interes të përgjithshëm publik të pjesës së parcelës kadastrale nga pika 1. e këtij vendimi, është për zgjerimin e rrugës "Emsale Frangu" përmes së cilës kalojnë nxënësit e SHFMU "Emin Duraku", banorët e asaj pjese dhe qytetarët tjerë të cilët e shfrytëzojnë atë rrugë.
4. Pjesë përbërëse e këtij vendimi janë shkresat e lëndës: Propozim Vendimi i Kryetarit, arsyetuar nga DUKMM, Certifikatat e pronësisë, Manuali i studiuar nga gjeodeti i licencuar.
5. Për zbatimin e këtij vendimi do të kujdesen: Kryetari i Komunës dhe Drejtoria për Urbanizëm, Kadastër dhe Mbrojtje të Mjedisit.
6. Ky vendim hyn në fuqi 15 ditë pas regjistrimit në Zyrën e protokollit të autoritetit mbikëqyrës- MAPL, si dhe 7 ditë pas publikimit në faqen zyrtare të komunës.

**Me këtë vendim njoftohen:** Kryetari i Komunës; Drejtoria e Urbanizmit, Kadastrit dhe Mbrojtje të Mjedisit (përmes kësaj drejtorie njoftohet pala dhe mekanizma tjerë relevantë); Drejtoria e Buxhetit dhe Financave; Arkivi.

Kryesuesi i Kuvendit  
Kemal Murseli





**01Nr. 104/02-24408/23**

**Kaçanik, 27.09.2023**

Na osnovu odredaba člana 12.2 (d) Zakona br. 03/L-040 o lokalnoj samoupravi (Službeni list br. 28/4 jun 2008), člana 25 stav 1, 2 i 3 Zakona br. /L - 092 - o davanju na korišćenje i zamenu nepokretnosti (Službeni list br. 10/03. april 2019. godine), člana 6. (h) Statuta opštine Kačanik, Predloga odluke o d. Predsednik opštine Kačanik preko DUKMM 01 br. .104/02-24408/23 (u prilogu), Skupština opštine Kačanik je na sednici održanoj 27. septembra 2023. godine primila sledeće:

**O D L U K A**  
**ZA OGLAŠAVANJE OD OPŠTEG JAVNOG INTERESA DEO KATASTARSKE**  
**PARCELE 00153-24 KATASTARSKE POVRŠINE KAČANIK NA IME RAMIZ**  
**SHAQIRI ZA ZAMENU SA DEOM KATASTARSKE PARCELE 01908-24**  
**KATASTARSKE PARCELE 01908-15.**

1. Ovom Odlukom, deo katastarske parcele 00153-24, koja se nalazi u katastarskoj zoni Kačanik, na površini od 27,47m<sup>2</sup>, PROGLAŠAVA se od opšteg javnog interesa.
  2. Razmena predviđena ovom Odlukom podrazumeva:
    - 2.1 Deo katastarske parcele 00153-24, površine 27,47m<sup>2</sup>, vlasništvo Ramiz Shaqiri iz Kačanika, zamenjuje se za deo katastarske parcele 01908-15, površine 42,41m<sup>2</sup>, koja u evidenciji Katastarske kancelarije Kačanik označeno je kao društvena svojina, opština Kačanik. Gore pomenuta imovina se nalazi u katastarskoj zoni Kačanik.
  3. Svrha oglašavanja od opšteg javnog interesa dela katastarske parcele iz tačke 1. ove odluke, je za proširenje puta „Emsale Frangu“ kroz koji su učenika ŠFMU „Emin Duraku“, meštani s. taj deo i građani prolaze druge koji koriste taj put.
  4. Sastavni deo ove odluke su predmetni dokumenti: Predlog odluke predsednika, obrazložen DUKMM-om, vlasnički sertifikati, priručnik proučen od strane ovlašćenog geodeta.
  5. O sprovođenju ove odluke staraće se: Predsednik Opštine i Uprava za urbanizam, katastar i zaštitu životne sredine.
  6. Ova odluka stupa na snagu 15 dana od dana registracije u Kancelariji za protokol nadzornog organa - MALS, kao i 7 dana od dana objavljivanja na zvaničnom sajtu opštine.
- Ovom odlukom obavještavaju se: Predsednik Opštine; Uprava za urbanizam, katastar i zaštitu životne sredine (preko ove Uprave obaveštavaju se stranke i drugi relevantni mehanizmi); Direkcija za budžet i finansije; Arhiva.

Predsedavajući Skupštine  
Kemal Murseli





REPUBLIKA E KOSOVËS  
REPUBLIKA KOSOVA/REPUBLIC OF KOSOVO

Komuna e Kaçanikut

Opština Kaçanik/Municipality of Kaçanik  
Drejtoria e Urbanizmit, Kadastrit dhe Mbrojtjes së Mjedisit



REPUBLIKA E KOSOVËS  
REPUBLIKA KOSOVA  
KOMUNA E KAÇANIKUT  
OPŠTINA KAÇANIK



Data	18.09.23	Vendi	KAÇANIK
Nj. org.	Numri	Shtojcë	
01	106/02-24408/.		

Kaçanik  
18.05.2023

Në bazë të dispozitave të nenit 12 paragrafi 12.2 shkronja d) të Ligjit Nr.03/L-040 për Vetëqeverisjen Lokale, nenit 25 paragrafi 1, 2, dhe 3 të Ligjit nr.06/L-092, për Dhënjën në Shfrytëzim dhe Këmbimin e pronës së paluajtshme dhe nenit 6 shkronja h) të Statutit të Komunës së Kaçanikut, Kryetari i Komunës së Kaçanikut nëpërmjet Drejtorisë për Urbanizëm, Kadaster dhe Mbrojtje të Mjedisit bënë këtë:

PROPOZIM

Që Kuvendi i Komunës, në mbledhjen e cila mbahet me \_\_\_\_\_ 2023, të merr këtë:

V E N D I M

PËR VËRTETIMIN E INTERESIT TË PËRGGJITHSHËM PUBLIK PËR KËMBIM TË PRONËS KOMUNALE ME PRONËN PRIVATE, ZK KAÇANIK

I

VËRTETOHET interesi publik për pjesën e parcelës kadastrale 00153-24, e cila gjendet në Zonën kadastrale Kaçanik, dhe ka sipërfaqe 27.47m<sup>2</sup>.

II

Këmbimi i paraparë me kete Propozim - Vendim nënkupton:

Pjesa e parcelës kadastrale 00153-24, me sipërfaqe 27.47m<sup>2</sup>, me pronar z.Ramiz Shaqiri nga Kaçaniku, propozohet që të këmbehet me pjesën e parcelës kadastrale 01908-15, me sipërfaqe 42.41m<sup>2</sup>, e cila në shënimet e Zyres Kadastrale të Kaçanikut shënohet si Pronë Shoqërore, Komuna Kaçanik. Pronat e lartpërmendura gjenden në Zonën Kadastrale të Kaçanikut.

III

Pjesë përbërëse të këtij vendimi janë shkresat e lëndës:

- Çertifikatat e pronësisë
- Manuali i studiuar nga gjeodeti i licensuar

#### IV

Për zbatimin e këtij vendimi do të kujdeset Drejtoria për Urbanizëm, Kadastër dhe Mbrojtje të Mjedisit.

#### V

Ky vendim hyn në fuqi pas miratimit nga MAPL.

#### A r s y e t i m


Ky këmbim është me interes të përgjithshëm publik, si dhe në interes të z. Ramiz Shaqiri. Me këmbimin e këtyre pronave do të bëhet zgjerimi i rrugës "Emsale Frangu". Zgjerimi i rrugës në këte pjesë është me rëndësi shumë të madhe sepse nëpër këte Rrugë kalojnë nxënësit, të cilët mësimet i mbajnë në objektin e Shkollës së Mesme të Ulte "Emin Duraku". Zgjerimi i rrugës është poashtu i rëndësishëm edhe për banoret e kësaj pjesë të Kaçanikut, po edhe për të gjithë qytatëret, të cilët e shfrytëzojnë këte rrugë. Për këte arsye me këte Propozim - Vendim është parapare që të këmben pronat e lartshënuara. Drejtoria duke u bazuar në dispozitat ligjore në fuqi, si dhe duke e marrë parasysh se rëndësia e kësaj rrugë, vendosi si në dispozitiv të këtij Propozim Vendimi

Pas miratimit të këtij Propozim Vendimi nga ana e Kuvendit të Komunës dhe miratimit nga MAPL do të fillojë procedura e këmbimit për pasuritë e palujtëshme të theksuara më lart.

Drejtori  
Qamil Stagova



Kryetari i Komunës  
Besim Ilazi





## Republika e Kosovës

Republika Kosova-Republic of Kosovo

Qeveria - Vlada - Government

Ministria e Mjedisit, Planifikimit Hapësinor dhe Infrastrukturës / Ministarstvo Životne Sredine, Prostornog Planiranja i Infrastrukture /  
Ministry of Environment, Spatial Planning and Infrastructure

AGJENCIA KADASTRALE E KOSOVËS / KATASTARSKA AGENCIJA KOSOVA / KOSOVO CADASTRAL AGENCY

### CERTIFIKATË / CERTIFIKAT / CERTIFICATE

#### NJËSIA KADASTRALE / KATASTARSKA JEDINICA / CADASTRAL UNIT : P-70917048-01909-15

Numri i lëndës / Broj Predmet / Case Referent Number:	06-941/01-0024362/23
Data dhe koha e lëshimit / Datum i vreme izdavanja / Date and time of submission:	15.09.2023 - 13:49
Komuna / Opština / Municipality:	KAÇANIK / KAÇANIK / KAÇANIK
Zona kadastrale / Katastarska Zona / Cadastral Zone:	Kaçanik / Kacanik / Kaçanik
Zyra Kadastrale Komunale / Opštinska Katastarska Kancelarija / Municipal Cadastral Office:	KAÇANIK / KAÇANIK / KAÇANIK

#### A. TË DHËNAT PËR NJËSINË KADASTRALE / PODACI O KATASTARSKOJ JEDINICI / CADASTRAL UNIT DATA

Numri i njësise kadastrale Broj katastarske jedinice Cad. Unit. No.	Lloji i njësise Vrsta Jedinice Unit Type	Lloji i pronës Vrsta imovine Property Type	Zona U/R G/S U/R	Sipërfaqja Površina Area (m <sup>2</sup> )	Përshkrim Opis Description	Krijuar më datën Uradjeno na dan Created On	Azhuruar Ažurirano Updated
P-70917048-01909-15	PARCELË / PARCELA / PARCEL	Pronë shoqërore / Društvena Imovina / Socially owned Land	Urban	2531		13.02.2016	18.02.2016

#### A.1 ADRESA E NJËSISË KADASTRALE / ADRESA KATASTARSKJE JEDINICE / CADASTRAL UNIT ADDRESS

Vendi i quajtur Mesto zvano Called place	Kodi Postal Poštanski Kod Postal Code	Emri i rrugës Naziv ulice Street name	Krijuar më datën Uradjeno na dan Created On	Azhuruar Ažurirano Updated
DUSHKAJA		□	13.02.2016	18.02.2016



**A.2 LLOJI I SHFRYTËZIMIT / VRSTA KORISCENJA / TYPE OF USE**

Numri Broj Number	Lloji i shfrytëzimit të parcelës Vrsta korisçenja parcele Parcel Type Of Use	Shfrytëzimi aktual i parcelës Trenutno korisçenje parcele Parcel Current Use	Kualiteti i klasës Kvalitet klase Quality Class	Sipërfaqja (m²) Površina (m²) Area (m²)
1	Bujqësore/Poljoprivredno/Agriculture	Livadh/Livade/meadow	Livadh I Klasës 2/Livada 2 Klase/2nd Class Meadow	2531

**B. PRONARI/POSEDUESI - VLASNIK/DRŽALAC - OWNER/POSSESSOR**

Të drejtat Prava Rights	Emri Ime Name	Nr. personal Licni broj ID. No.	Vendbanimi Prebivaliste Resident	Kodi postal Poštanski kod Postal code	Hollësitë e adresës Pojedinsti adrese Address details	Pjesa e pronës Deo imovine Share quota	Pershkrimi Opis Description	Azhuruar Ažurirano Updated
Posedim individual / Individualna Drzavina / Single possessor	<b>Komuna e Kaçanikut</b>	600246913	///		QAMIL ILAZI	<b>1/1</b>	RIK, AKTV KOMISONIT NR. 09-123-2015 DT. 30-12-2015. PROCESVERBAL NR. 09-123- 2015 DT.25.11.2015	19.02.2016



## Republika e Kosovës

Republika Kosova-Republic of Kosovo

Qeveria - Vlada - Government

Ministria e Mjedisit, Planifikimit Hapësinor dhe Infrastrukturës / Ministarstvo Životne Sredine, Prostornog Planiranja i Infrastrukture /  
Ministry of Environment, Spatial Planning and Infrastructure

AGJENCIA KADASTRALE E KOSOVËS / KATASTARSKA AGENCIJA KOSOVA / KOSOVO CADASTRAL AGENCY

### CERTIFIKATË / CERTIFIKAT / CERTIFICATE

#### NJËSIA KADASTRALE / KATASTARSKA JEDINICA / CADASTRAL UNIT : P-70917048-00153-24

Numri i lëndës / Broj Predmet / Case Referent Number:	06-941/01-0024362/23
Data dhe koha e lëshimit / Datum e vreme izdavanja / Date and time of submission:	15.09.2023 - 13:49
Komuna / Opština / Municipality:	KAÇANIK / KAÇANIK / KAÇANIK
Zona kadastrale / Katastarska Zona / Cadastral Zone:	Kaçanik / Kačanik / Kačanik
Zyra Kadastrale Komunale / Opštinska Katastarska Kancelarija / Municipal Cadastral Office:	KAÇANIK / KAÇANIK / KAÇANIK

#### A. TË DHËNAT PËR NJËSINË KADASTRALE / PODACI O KATASTARSKOJ JEDINICI / CADASTRAL UNIT DATA

Numri i njësisë kadastrale Broj katastarske jedinice Cad. Unit. No.	Lloji i njësisë Vrsta Jedinice Unit Type	Lloji i pronës Vrsta imovine Property Type	Zona U/R G/S U/R	Sipërfaqja Površina Area (m <sup>2</sup> )	Përshkrim Opis Description	Krijuar më datën Uradjeno na dan Created On	Azhuruar Ažurirano Updated
P-70917048-00153-24	PARCELË / PARCELA / PARCEL	Pronë shoqërore / Društvena Imovina / Socially owned Land	Rural	202			11.02.2016

#### A.1 ADRESA E NJËSISË KADASTRALE / ADRESA KATASTARSKJE JEDINICE /CADASTRAL UNIT ADDRESS

Vendi i quajtur Mesto zvano Called place	Kodi Postal Poštanski Kod Postal Code	Emri i rrugës Naziv ulice Street name	Krijuar më datën Uradjeno na dan Created On	Azhuruar Ažurirano Updated
TRUALLI				11.02.2016



**A.2 LLOJI I SHFRYTËZIMIT / VRSTA KORISCENJA / TYPE OF USE**

Numri Broj Number	Lloji i shfrytëzimit të parcelës Vrsta koriscenja parcele Parcel Type Of Use	Shfrytëzimi aktual i parcelës Trenutno koriscenje parcele Parcel Current Use	Kualiteti i klasës Kvalitet klase Quality Class	Sipërfaqja (m <sup>2</sup> ) Površina (m <sup>2</sup> ) Area (m <sup>2</sup> )
1	Bujqësore/Poljoprivredno/Agriculture	Livadhet/Livade/meadow	Livadh I Klasës 2/Livada 2 Klase/2nd Class Meadow	202

**B. PRONARI/POSEDUESI - VLASNIK/DRŽALAC - OWNER/POSSESSOR**

Të drejtat Prava Rights	Emri Ime Name	Nr. personal Licni broj ID. No.	Vendbanimi Prebivaliste Resident	Kodi postal Poštanski kod Postal code	Hollësitë e adresës Pojedinsti adrese Address details	Pjesa e pronës Deo imovine Share quota	Pershkrimi Opis Description	Azhuruar Ažurirano Updated
Posedim individual / Individualna Drzavina / Single possessor	SHAQIRI RAMIZ (AFIZ)	1012497586	KAÇANIK / KAÇANIK / KAÇANIK /		IBRAHIM RUGOVA	1/1	RIK, AKTV KOMISONIT NR. 09-117-2015 DT. 30-12-2015, PROCESVERBAL NR. 09-117- 2015 DT.25.11.2015	12.02.2016



Republika e Kosovës  
Republika Kosova-Republic of Kosovo  
Qeveria -Vlada-Government


Ministria e Mjedisit dhe Planifikimit Hapësinor /Ministarstvo Sredine i Prostornog Planiranja/Ministry of Environment and Spatial Planning

AGJENCIA KADASTRALE E KOSOVËS/ KATASTARSKA AGENCIJA KOSOVA/ KOSOVA CADASTRAL AGENCY

Parcelat 00153-24 dhe 01909-15 janë të propozuara për këmbim ZK Kaçanik  
Pk. nr 00153-24 të evidentuara në emër të Ramiz (Afiz) Shaqiri, me pk nr.  
01909-15 të evidentuara në emër të Komuna e Kaçanikut



1:500



Koordinatat e pk nr 980-0 982-0 të propozuara për këmbim			Koordinatat e pk nr 979-0 e propozuar për këmbim		
1	7521492.363	4676811.904	20	7521515.493	4676837.323
2	7521494.698	4676812.794	21	7521514.717	4676840.084
3	7521506.665	4676817.864	22	7521494.223	4676827.714
4	7521508.549	4676817.676	23	7521488.973	4676824.664
5	7521513.471	4676817.311	24	7521475.916	4676820.670
6	7521520.886	4676815.789	25	7521476.731	4676818.282
7	7521520.632	4676819.043	26	7521477.993	4676818.795
8	7521513.033	4676819.714	27	7521496.553	4676825.224
9	7521506.453	4676820.234	28	7521515.493	4676837.323
10	7521493.573	4676814.724	29	7521459.833	4676812.576
11	7521485.763	4676812.375	30	7521471.713	4676816.245
12	7521480.263	4676813.035	31	7521473.025	4676816.778
13	7521474.063	4676810.395	32	7521472.127	4676819.394
14	7521474.213	4676807.815	33	7521463.233	4676816.115
15	7521479.413	4676808.605	34	7521453.923	4676812.256
16	7521476.731	4676818.282	35	7521449.569	4676808.890
17	7521473.025	4676816.778	36	7521450.288	4676807.728
18	7521467.349	4676799.194			
19	7521471.269	4676799.990			

— Kufijt kadastral të parcelave

Sipërfaqja e cila propozohet nga pronari për tu ndërruar është pjesë e parcelës kadastrale nr. 01909-15 me sipërfaqe prej:  $S=42.41\text{ m}^2$  pronë kjo komunale.

Sipërfaqja e cila propozohet nga pronari për tu ndërruar është pjesë e parcelave kadastrale nr. 00153-24 me sipërfaqe prej:  $S=27.47\text{ m}^2$  pronë kjo private.

981-0 - Nr i parcelës

DUKMM  
15.09.2023



Republika e Kosovës  
Republika Kosova-Republic of Kosovo  
Qeveria -Vlada-Government

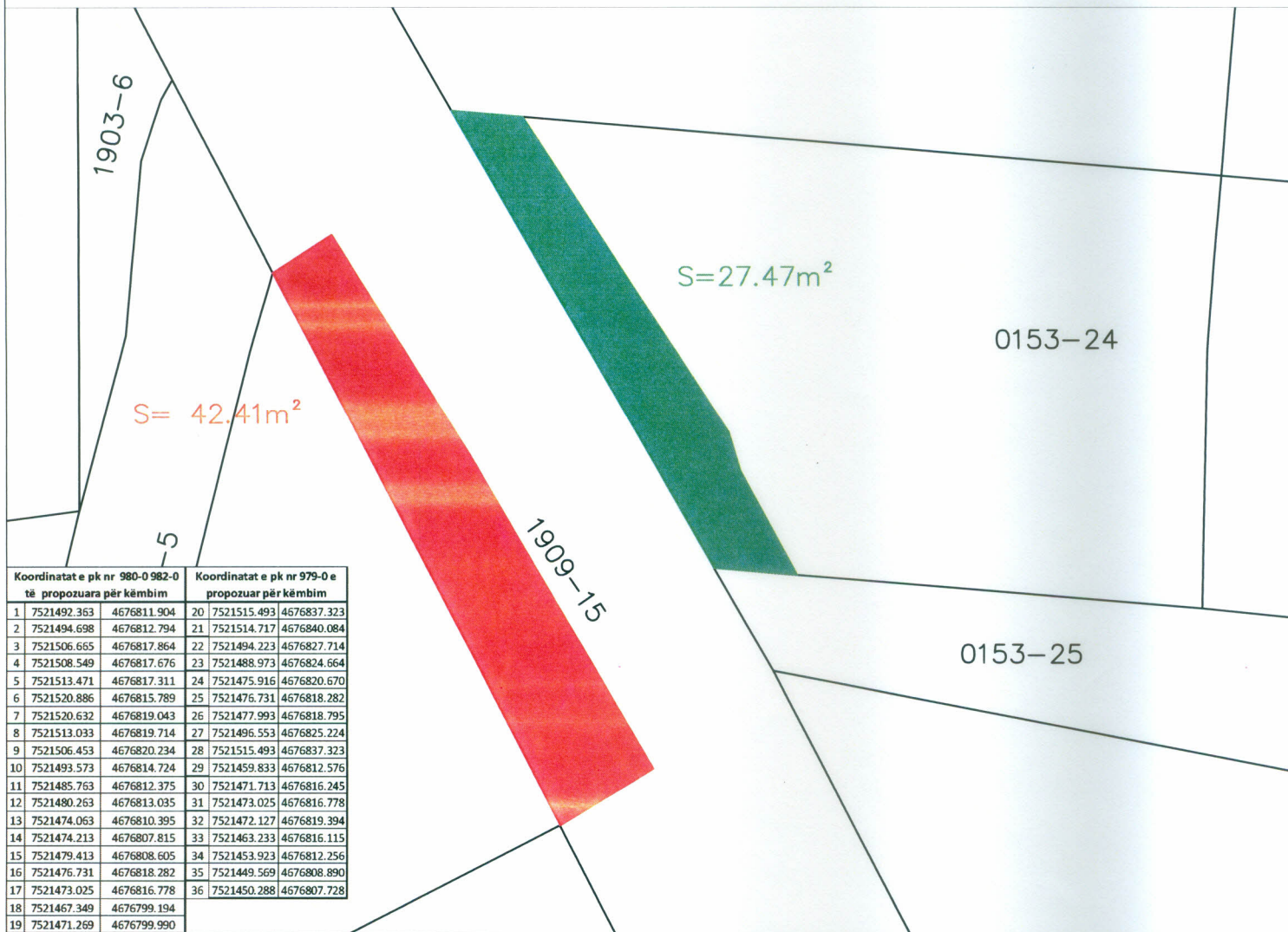
Ministria e Mjedisit dhe Planifikimit Hapësinor /Ministarstvo Sredine i Prostornog Planiranja/Ministry of Environment and Spatial Planning

AGJENCIA KADASTRALE E KOSOVËS/ KATASTARSKA AGENCIJA KOSOVA/ KOSOVA CADASTRAL AGENCY

Parcelat 00153-24 dhe 01909-15 janë të propozuara për këmbim ZK Kaçanik  
Pk. nr 00153-24 të evidentuara në emër të Ramiz (Afiz) Shaqiri, me pk nr.  
01909-15 të evidentuara në emër të Komuna e Kaçanikut



1:500



Koordinatat e pk nr 980-0 982-0 të propozuara për këmbim			Koordinatat e pk nr 979-0 e propozuar për këmbim		
1	7521492.363	4676811.904	20	7521515.493	4676837.323
2	7521494.698	4676812.794	21	7521514.717	4676840.084
3	7521506.665	4676817.864	22	7521494.223	4676827.714
4	7521508.549	4676817.676	23	7521488.973	4676824.664
5	7521513.471	4676817.311	24	7521475.916	4676820.670
6	7521520.886	4676815.789	25	7521476.731	4676818.282
7	7521520.632	4676819.043	26	7521477.993	4676818.795
8	7521513.033	4676819.714	27	7521496.553	4676825.224
9	7521506.453	4676820.234	28	7521515.493	4676837.323
10	7521493.573	4676814.724	29	7521459.833	4676812.576
11	7521485.763	4676812.375	30	7521471.713	4676816.245
12	7521480.263	4676813.035	31	7521473.025	4676816.778
13	7521474.063	4676810.395	32	7521472.127	4676819.394
14	7521474.213	4676807.815	33	7521463.233	4676816.115
15	7521479.413	4676808.605	34	7521453.923	4676812.256
16	7521476.731	4676818.282	35	7521449.569	4676808.890
17	7521473.025	4676816.778	36	7521450.288	4676807.728
18	7521467.349	4676799.194			
19	7521471.269	4676799.990			

— Kufijt kadastral të parcelave

 Sipërfaqja e cila propozohet nga pronari për tu ndërruar është pjesë e parcelës kadastrale nr. 01909-15 me sipërfaqe prej:  $S=42.41\text{ m}^2$  pronë kjo komunale.

 Sipërfaqja e cila propozohet nga pronari për tu ndërruar është pjesë e parcelave kadastrale nr. 00153-24 me sipërfaqe prej:  $S=27.47\text{ m}^2$  pronë kjo private.

981-0 Nr i parcelës

DUKMM  
15.09.2023



REPUBLIKA E KOSOVËS / REPUBLIKA KOSOVA / REPUBLIC OF KOSOVO

QEVERIA E KOSOVËS / VLADA KOSOVA / GOVERNMENT OF KOSOVA

MINISTRIA E MJEDISIT, PLANIFIKIMIT HAPËSINOR DHE INFRASTRUKTURËS  
MINISTARSTVO ŽIVOTNE SREDINE, PROSTORNOG PLANIRANJA I INFRASTRUKTURE  
MINISTRY OF ENVIRONMENT, SPATIAL PLANNING AND INFRASTRUCTURE

AGJENCIA KADASTRALE E KOSOVËS/ KATASTARSKA AGENCIJA KOSOVA/ KOSOVA CADASTRAL AGENCY

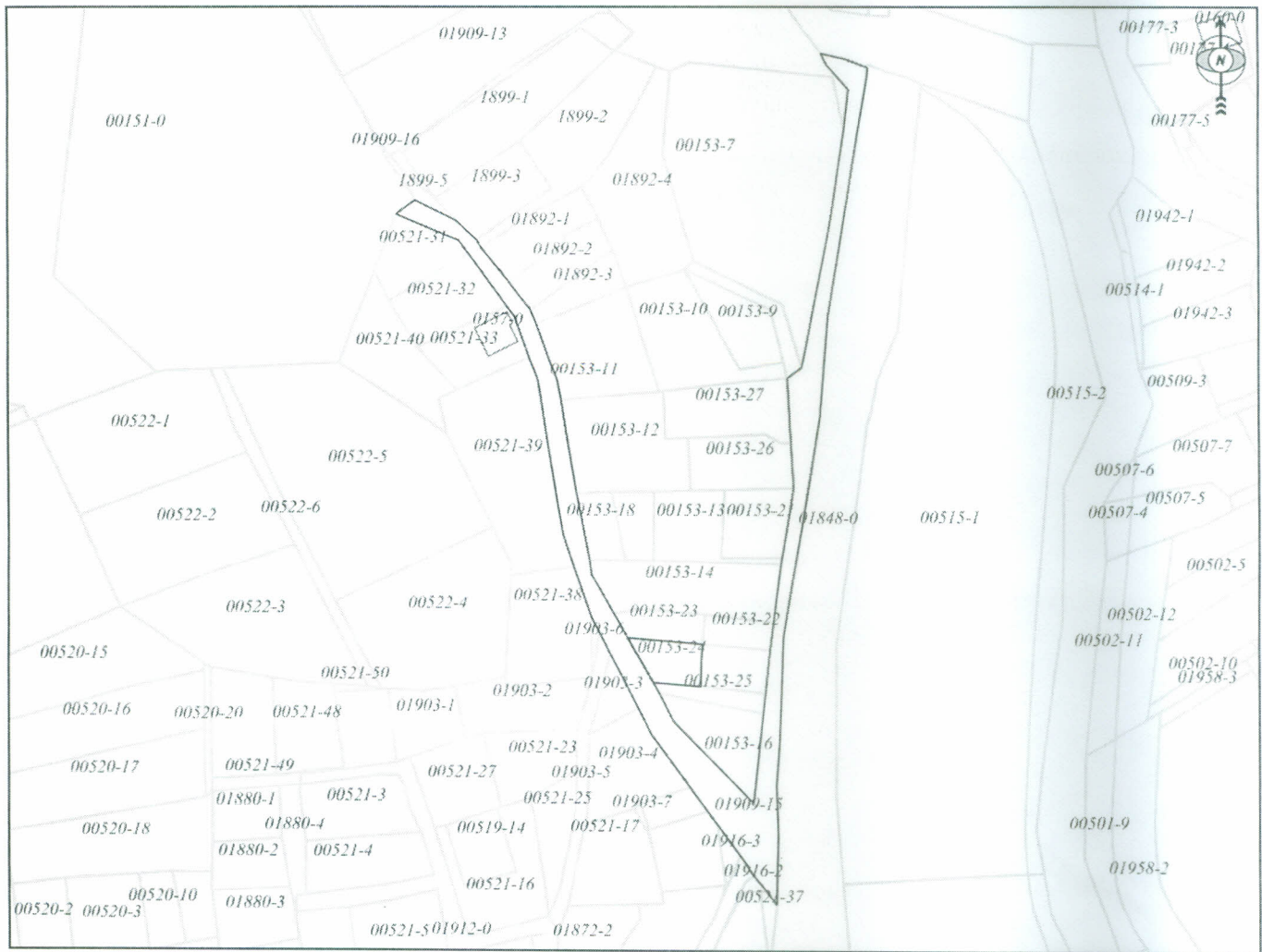
KOPJA E PLANIT / KOPIJA PLANA / COPY PLAN

Zyra Kadastrale Komunale/ Opštinska Katastarska Kancelarija /Municipal Cadastral Office : KAÇANIK

Zona Kadastrale / Katastarska Zona / Cadastral Zone: Kaçanik

941-24362/2023

Njësia/Jedinica/Unit	Tipi/Vrsta/Type	Sipërfaqja/Povšina/Area m <sup>2</sup>
P-70917048-00153-24	Parcelë / Parcela / Parcel	202
P-70917048-01909-15	Parcelë / Parcela / Parcel	2531



Shkalla/Razmera/Scale: 1:1889

Punoi/Obradio/Created:

Data/ Data/Date: 15.09.2023

Koha/ Vreme/ Time: 01:50:36

Nënshkrimi/Potpis/Signature:

Shënim/Beleška/Note:

Aprovoi/Usvojio/Aproved: Drejtori/Direktor/Director

Nënshkrimi/Potpis/Signature:

