

01Nr.06-350/01-17440/23  
Kaçanik ,31.07.2023

Në bazë të dispozitave të nenit 12 paragrafi 12.2 shkronja d) të Ligjit Nr.03/L-040 për Vetëqeverisjen Lokale, nenit 25 paragrafi 1, 2, dhe 3 të Ligjit nr.06/L- 092, për Dhënien në Shfrytëzim dhe Këmbimin e pronës së paluajtshme dhe nenit 6 shkronja h) të Statutit të Komunës së Kaçanikut, të Propozim vendimit të Kryetarit të Komunës ,Kuvendi i Komunës Kaçanik, në mbledhjen vet të mbajtur më 31 korrik 2023, mori këtë:

### V E N D I M

**PËR SHPALLJEN E INTERESIT TË PËRGJITHSHËM PUBLIK PJESË TË PARCELAVE KADASTRALE 00463-2, 00464-4 NË EMËR TË ZEJNULLAH BURRNIKU DHE 00463-1 NË EMËR TË JAKUP BURRNIKUT, Z.K. RUNJEVË PËR KËMBIM ME PJESËN E PARCELËS KADASTRALE 00471-0 PRONË SHOQËRORE, RRUGË PUBLIKE**

1. Me këtë Vendim ,Shpallet interesi i përgjithshëm publik për pjesët e parcelave kadastrale: 00463-2, 00464-4 dhe 00463-1, Zona Kadastrale Runjevë me sipërfaqe të përgjithshme 161.60 m<sup>2</sup>.
2. Këmbimi i paraparë si në pikën 1 të këtij Vendimi nënkupton:
  - 2.1. Pjesa e parcelës kadastrale 00463-2, me sipërfaqe 95.94m<sup>2</sup>, dhe pjesa e parcelës kadastrale 00464-4, me sipërfaqe 14.77, pronar i te cilave është z. Zejnullah Burrniku, nga Fshati Runjevë, si dhe pjesa e parcelës kadastrale 00463-1, me sipërfaqe 50.89m<sup>2</sup>, me pronar z. Jakup Burrniku nga Fshati Runjevë, me sipërfaqe komplet 161.60m<sup>2</sup>, këmbehet me pjesën e parcelës kadastrale 00471-0, me sipërfaqe 161.32m<sup>2</sup>, e cila në shënimet e Zyres kadastrale të Kaçanikut evidentohet si Pronë Shoqërore, Rrugë Publike.
  - 2.2 Sipërfaqja 161.32m<sup>2</sup> e pronës publike i jepet z. Zejnullah Burrnikut, duke iu bashkangjitur parcelës kadastrale 00472-0.
3. Pjesë përbërëse e këtij vendimi janë shkresat e lëndës: Propozim Vendimi i Kryetarit të komunës, Çertifikatat e pronësisë dhe Manuali i studiuar nga gjeodeti i licensuar.
4. Për zbatimin e këtij vendimi do të kujdesen: Kryetari i komunës dhe Drejtoria për Urbanizëm, Kadastër dhe Mbrojtje të Mjedisit.
5. Ky Vendim hyn në fuqi 15 ditë pas regjistrimit në zyrën e protokollit të MAPL-së,si dhe 7 ditë pas publikimit në web faqen zyrtare të komunës.

**Me këtë vendim njoftohen:** Kryetari i komunës, Drejtoria për Urbanizëm, Kadastër dhe Mbrojtje të Mjedisit (përmes kësaj drejtorie njoftohet pala dhe mekanizmat relevant), Drejtoria për Buxhet dhe Financa dhe arkivi.





Data	19.07.23	Vendi	KAÇANIK
Obj. org.	Numri	Shtojcë	
06	350/01-17440-1		

Kaçanik  
18.5.2023

Në bazë të dispozitave të nenit 12 paragrafi 12.2 shkronja d) të Ligjit Nr.03/L-040 për Vetëqeverisjen Lokale, nenit 25 paragrafi 1, 2, dhe 3 të Ligjit nr.06/L-092, për Dhënjën në Shfrytëzim dhe Këmbimin e pronës së paluajtshme dhe nenit 6 shkronja h) të Statutit të Komunës së Kaçanikut, Kryetari i Komunës së Kaçanikut nëpërmjet Drejtorisë për Urbanizëm, Kadaster dhe Mbrojtje të Mjedisit bënë këtë:

### PROPOZIM

Që Kuvendi i Komunës, në mbledhjen e cila mbahet më \_\_\_\_\_2023, të merr këtë:

### V E N D I M

#### PËR VËRTETIMIN E INTERESIT TË PËRGJITHSHËM PUBLIK PËR KËMBIM TË PRONËS KOMUNALE ME PRONËN PRIVATE

#### I

VËRTETOHET interesi publik për pjesët e parcelave kadastrale:

1. Pjesa e parces kadastrale 00463-2, me sipërfaqe 95.94m<sup>2</sup>, Zona kadastrale Runjeve, e cila ne shënimet e Zyres Kadastrale te Kaçanikut evidentohet ne emër te Zejnullah Burrnikut,
2. Pjesa e parcelës kadastrale 00464-4, me sipërfaqe 14.77m<sup>2</sup>, Zona Kadastrale Runjeve, e cila ne shënimet e Zyres Kadastrale te Kaçaniku evidentohet ne emër te Zejnullah Burrnikut,
3. Pjesa e parcelës kadastrale 00463-1, me sipërfaqe 50.89m<sup>2</sup>, Zona kadastrale Runjeve, e cila ne shënimet e Zyres Kadastrale te Kaçanikut evidentohet ne emër te Jakup Burrnikut.

Siperfaqja e tërësishme e tokës per te cilën parashihet vërtetimi i interesit te përgjithshëm per këmbim te pronës komunale me pronën private eshte 161.60m<sup>2</sup>

#### II

Këmbimi i paraparë me kete Propozim - Vendim nënkupton:

Pjesa e parces kadastrale 00463-2, me sipërfaqe 95.94m<sup>2</sup>, dhe pjesa e parcelës kadastrale 00464-4, me sipërfaqe 14.77, pronar i te cilave eshte z. Zejnullah Burrniku, nga Fshati Runjeve, si dhe pjesa e parcelës kadastrale 00463-1, me sipërfaqe 50.89m<sup>2</sup>, me pronar z. Jakup Burrniku nga Fshati Runjeve, me sipërfaqe complete 161.60m<sup>2</sup>, propozohet që të këmbehet me pjesën e parcelës kadastrale 00471-0, me siperfaqe 161.32m<sup>2</sup>, e cila ne shënimet e Zyres kadastrale te Kaçanikut evidentohet si Prone

Shoqerore, Rruge Publike. Siperfaja 161.32m<sup>2</sup> e pronës publike i jepet z. Zejnullah Burrniku, duke iu bashkangjitur parcelës kadastrale 00472-0. Me kete eshte pajtuar edhe z. Jakup Burrniki, i cili nuk merr asgjë per pronën e dhene.

### III

Pjesë përbërëse e këtij vendimi janë shkresat e lëndës:

- Çertifikatat e pronësisë
- Manuali i studiuar nga gjeodeti i licensuar

### IV

Për zbatimin e këtij vendimi do te kujdeset Drejtoria për Urbanizëm, Kadastër dhe Mbrojtje të Mjedisit.

### V

Ky vendim hyn në fuqi pas miratimit nga MAPL.

### A r s y e t i m

Ky këmbim është me interes të përgjithëshem publik, për arsye se Rruga e re eshte ne përdorim faktik. Poashtu ajo eshte drejtuar dhe eshte me e përshtatshme per përdorim. Me kete ndryshim janë pajtuar edhe z. Mendu Burrniku dhe Hetem Burrniku, ye cilet përmes kësaj rruge kane qasje ne pronat e tyre..

Duke e analizuar kete lende, pronat qe janë propozuar per këmbim, ne baze te dispozitave ligjore, si dhe duke parasysh faktin se kjo rruge eshte publike, Drejtoria vendosi si ne dispozitiv te ketij Propozim Vendimi

Pas miratimit të këtij Propozim Vendimi nga ana e Kuvendit të Komunës dhe miratimit nga MAPL do të fillojë procedura e këmbimit për pasuritë e palujtëshme të theksuara më lart.

Drejtori  
Qamil Stagova



Kryetari i Komunës  
Besim Ilazi





Republika e Kosovës  
Republika Kosova-Republic of Kosovo  
Qeveria - Vlada - Government

MINISTRIA E EKONOMISË DHE AMBIENTIT / MINISTARSTVO EKONOMIJE I ŽIVOTNE SREDINE / MINISTRY OF ECONOMY AND ENVIRONMENT  
AGJENCIA KADASTRALE E KOSOVËS / KATASTARSKA AGENCIJA KOSOVA / KOSOVO CADASTRAL AGENCY

CERTIFIKATË / CERTIFIKAT / CERTIFICATE

PERSONI / OSOBA / PERSON : BURRIKU ZEJNULLAH

Numri i lëndës / Broj Predmet / Case Referent Number:	296/2020
Data dhe koha e lëshimit / Datum i vreme izdavanja / Date and time of submission:	23.07.2020 - 14:04
Komuna / Opština / Municipality:	Kaçanik / Kačanik / Kačanik
Zyra Kadastrale Komunale / Opštinska Katastarska Kancelarija / Municipal Cadastral Office:	Kaçanik / Kačanik / Kačanik

A. TË DHËNAT PËR PERSONIN / PODACI O OSOBI / PERSON'S DATA

Mbiemri/Emri i afarizmit (biznesit) Prezime/ Naziv poslovanja (biznisa) Last Name / Business Name	Emri Ime First Name	Emri i babait Ime oca Father's Name	Gjinia Pol Gender	Nr. personal/ biznesit Lični broj/broj poslovanja ID. No.	Shteti i shtetësisë apo regjistrimit Država državljanstva ili uknjiženja Country of citizenship	Ditëlindja/Data e themelimit Rodendan/Dan osnivanja Date of Birth/Establishmen t	Krijuar më datën Uradjeno na dan Created On	Azhuruar Ažurirano Updated
BURRIKU	ZEJNULLAH	FAIK	Mashkull / Musko / Male	1012493858	KOSOVA / KOSOVA / KOSOVO	21.08.1961	09.02.2016	22.02.2016

A.1 ADRESA E PERSONIT / ADRESA OSOBE / PERSON'S ADDRESS

Vendbanimi Prebivaliste Resident	Kodi Postal Poštanski Kod Postal Code	Hollësitë e adresës Pojedinsti adrese Address Details	Adresa tjetër Druga adresa Other address	Azhuruar Ažurirano Updated
RUNJEVË / RUNJEVO / RUNEVA		FEHMI E XHEVË LLADROFCI 9	RUNJEVË	22.02.2016

B. NJESIA KADASTRALE/ KATASTARSKA JEDINICA/CADASTRAL UNIT

Njësia kadastrale Katastarska jedinica Cadastral unit	Komuna / Opština / Municipality	Zona kadastrale Katastarska zona Cadastral zone	Lloji i njësisë Vrsta jedinice Unit type	Tipi i pronës Tip imovine Property Type / Lloji i pronës Vrsta imovine Property kind	Kati/ Katet Br.Sprat a/ Spratova Floor number	Vendi i quajtur Zvano mesto Place name	Sipërfaqja Površina Area	Shfrytëzimi aktual/Kultura- klasa Aktualna upotreba/ Kultura-klasa Actual use/Culture-class	Pjesa e pronës Deo imovine Share quota	Lloji i së drejtës Vrsta prava Type of the right	Azhuruar Ažurirano Updated
P-70917048-00223-1	Kaçanik / Kačanik / Kačanik	KAÇANIK / KAÇANIK / KAÇANIK	PARCELË / PARCELA / parcel	Pronë private Privatna Imovina Privately owned Land /R		ZABELI / ZABELI / ZABELI	1873	Pyjor - Tokat Pyjore - Mal I Klasës 3 / / šumsko - šumsko zemljište - Suma 3 Klase / / Forestry - Forest - 3rd Class Forest / /	1 / 1	Posedim individual / Individualna Drzavina / single possessor	22.02.2016
P-70917048-00241-2	Kaçanik / Kačanik / Kačanik	KAÇANIK / KAÇANIK / KAÇANIK	PARCELË / PARCELA / parcel	Pronë private Privatna Imovina Privately owned Land /R		TE STANI / TE STANI / TE STANI	1153	Bujqësore - Kullosat - Kullosë E Klasës 4 / / Poljoprivredno - Pašnjaci - Pšnjak 4 Klase / / Agriculture - pasture - 4th Class Pasture / /	1 / 1	Posedim individual / Individualna Drzavina / single possessor	16.02.2016
P-70917048-00242-2	Kaçanik / Kačanik / Kačanik	KAÇANIK / KAÇANIK / KAÇANIK	PARCELË / PARCELA / parcel	Pronë private Privatna Imovina Privately owned Land /R		TE STANI / TE STANI / TE STANI	1435	Pyjor - Tokat Pyjore - Mal I Klasës 3 / / šumsko - šumsko zemljište - Suma 3 Klase / / Forestry - Forest - 3rd Class Forest / /	1 / 1	Posedim individual / Individualna Drzavina / single possessor	16.02.2016
P-70917048-00269-0	Kaçanik / Kačanik / Kačanik	KAÇANIK / KAÇANIK / KAÇANIK	PARCELË / PARCELA / parcel	Pronë private Privatna Imovina Privately owned Land /R		KODRA GURVE / KODRA GURVE / KODRA GURVE	4332	Pyjor - Tokat Pyjore - Mal I Klasës 3 / / šumsko - šumsko zemljište - Suma 3 Klase / / Forestry - Forest - 3rd Class Forest / /	1 / 1	Posedim individual / Individualna Drzavina / single possessor	12.02.2016
P-70917075-00341-2	Kaçanik / Kačanik / Kačanik	RUNJEVË / RUNJEVO / RUNEVA	PARCELË / PARCELA / parcel	Pronë private Privatna Imovina Privately owned Land /R		DUSHKAJA / DUSHKAJA / DUSHKAJA	6141	Pyjor - Tokat Pyjore - Mal I Klasës 2 / / šumsko - šumsko zemljište - Suma 2 Klase / / Forestry - Forest - 2nd Class Forest / /	1 / 1	Posedim individual / Individualna Drzavina / single possessor	18.02.2016

P-70917075-00363-0	Kaçanik / Kačanik / Kačanik	RUNJEVË / RUNJEVO / RUNEVA	PARCELË / PARCELA / parcel	Pronë shoqërore Društvena Imovina Socially owned Land / U		DUSHKAJA / DUSHKAJA / DUSHKAJA	3729	Bujqësore - Arat - Arë E Klasës 6 / / Poljoprivredno - Njive - Njiva 6 Klase / / / Agriculture - Arable - 6th Class Arable Land / /	1 / 1	Posedim individual / Individualna Drzavina / single possessor	12.02.2016
P-70917075-00367-4	Kaçanik / Kačanik / Kačanik	RUNJEVË / RUNJEVO / RUNEVA	PARCELË / PARCELA / parcel	Pronë shoqërore Društvena Imovina Socially owned Land / U		LIVADHI I POSHTËM / LIVADHI I POSHTËM / LIVADHI I POSHTËM	1901	Bujqësore - Livadhet - Livadh I Klasës 2 / / Poljoprivredno - Livade - Livada 2 Klase / / / Agriculture - meadow - 2nd Class Meadow / /	1 / 1	Posedim individual / Individualna Drzavina / single possessor	12.02.2016
P-70917075-00441-1	Kaçanik / Kačanik / Kačanik	RUNJEVË / RUNJEVO / RUNEVA	PARCELË / PARCELA / parcel	Pronë private Privatna Imovina Privately owned Land / R		ARA PODIT / ARA PODIT / ARA PODIT	2707	Bujqësore - Arat - Arë E Klasës 6 / / Poljoprivredno - Njive - Njiva 6 Klase / / / Agriculture - Arable - 6th Class Arable Land / /	1 / 1	Posedim individual / Individualna Drzavina / single possessor	23.07.2020
P-70917075-00441-2	Kaçanik / Kačanik / Kačanik	RUNJEVË / RUNJEVO / RUNEVA	PARCELË / PARCELA / parcel	Pronë private Privatna Imovina Privately owned Land / R		ARA PODIT / ARA PODIT / ARA PODIT	311	Bujqësore - Arat - Arë E Klasës 6 / / Poljoprivredno - Njive - Njiva 6 Klase / / / Agriculture - Arable - 6th Class Arable Land / /	1 / 2	Bashkë Posedim / SuDrzavina / co-possessor	23.07.2020
P-70917075-00442-2	Kaçanik / Kačanik / Kačanik	RUNJEVË / RUNJEVO / RUNEVA	PARCELË / PARCELA / parcel	Pronë private Privatna Imovina Privately owned Land / R		ARA PODIT / ARA PODIT / ARA PODIT	1654	Bujqësore - Arat - Arë E Klasës 6 / / Poljoprivredno - Njive - Njiva 6 Klase / / / Agriculture - Arable - 6th Class Arable Land / /	1 / 1	Posedim individual / Individualna Drzavina / single possessor	18.02.2016
P-70917075-00442-3	Kaçanik / Kačanik / Kačanik	RUNJEVË / RUNJEVO / RUNEVA	PARCELË / PARCELA / parcel	Pronë private Privatna Imovina Privately owned Land / R		ARA PODIT / ARA PODIT / ARA PODIT	265	Bujqësore - Arat - Arë E Klasës 6 / / Poljoprivredno - Njive - Njiva 6 Klase / / / Agriculture - Arable - 6th Class Arable Land / /	1 / 2	Bashkë Posedim / SuDrzavina / co-possessor	18.02.2016

P-70917075-00462-2	Kaçanik / Kačanik / Kačanik	RUNJEVÉ / RUNJEVO / RUNEVA	PARCELË / PARCELA / parcel	Pronë private Privatna imovina Privately owned Land / R	ARA TE SHPIJA / ARA TE SHPIJA / ARA TE SHPIJA	37	Bujqësore - Arat - Arë E Klasës 6 / / Poljoprivredno - Njive - Njiva 6 Klase / / Agriculture - Arable - 6th Class Arable Land / /	I / I	Posedim individual Individualna Drzavina / single possessor	18.02.2016
P-70917075-00463-2	Kaçanik / Kačanik / Kačanik	RUNJEVÉ / RUNJEVO / RUNEVA	PARCELË / PARCELA / parcel	Pronë private Privatna imovina Privately owned Land / R	ZABELI TE SHPIJA / ZABELI TE SHPIJA / ZABELI TE SHPIJA	509	Pyjor - Tokat Pyjore - Mal I Klasës 3 / / šumsko - šumsko zemljište - Suma 3 Klase / / Forestry - Forest - 3rd Class Forest / /	I / I	Posedim individual Individualna Drzavina / single possessor	18.02.2016
P-70917075-00464-4	Kaçanik / Kačanik / Kačanik	RUNJEVÉ / RUNJEVO / RUNEVA	PARCELË / PARCELA / parcel	Pronë private Privatna imovina Privately owned Land / R	TE SHPIJA NALIT / / TE SHPIJA NALIT / / TE SHPIJA NALIT	77	Pyjor - Tokat Pyjore - Mal I Klasës 3 / / šumsko - šumsko zemljište - Suma 3 Klase / / Forestry - Forest - 3rd Class Forest / /	I / I	Posedim individual Individualna Drzavina / single possessor	18.02.2016
P-70917075-00472-0	Kaçanik / Kačanik / Kačanik	RUNJEVÉ / RUNJEVO / RUNEVA	PARCELË / PARCELA / parcel	Pronë private Privatna imovina Privately owned Land / R	OBORR / OBORR / OBORR	1355	Tokë Ndërtimore - Oborr - / Bujqësore - Arat - Arë E Klasës 6 / / Gradjevinsko zemljište - Dvoriste - / Poljoprivredno - Njive - Njiva 6 Klase / / Construction land - Back Yard - / Agriculture - Arable - 6th Class Arable Land / /	I / I	Posedim individual Individualna Drzavina single possessor	18.02.2016
P-70917075-00539-2	Kaçanik / Kačanik / Kačanik	RUNJEVÉ / RUNJEVO / RUNEVA	PARCELË / PARCELA / parcel	Pronë private Privatna imovina Privately owned Land / R	TE RRASAT / TE RRASAT / TE RRASAT	3931	Pyjor - Tokat Pyjore - Mal I Klasës 4 / / šumsko - šumsko zemljište - Suma 4 Klase / / Forestry - Forest - 4th Class Forest / /	I / I	Posedim individual Individualna Drzavina / single possessor	18.02.2016
P-70917075-00540-2	Kaçanik / Kačanik / Kačanik	RUNJEVÉ / RUNJEVO / RUNEVA	PARCELË / PARCELA / parcel	Pronë private Privatna imovina Privately owned Land / R	TE RRASAT / TE RRASAT / TE RRASAT	3244	Pyjor - Tokat Pyjore - Mal I Klasës 5 / / šumsko - šumsko zemljište - Suma 5 Klase / / Forestry - Forest - 5th Class Forest / /	I / I	Posedim individual Individualna Drzavina / single possessor	22.02.2016

P-70917075-00546-0	Kaçanik / Kačanik / Kačanik	RUNJEVÉ / RUNJEVO / RUNEVA	...RCELË / PARCELA / parcel	Pronë private Privatna imovina Privately owned Land /R		ROGA E MADHE / ROGA E MADHE / ROGA E MADHE	2568	Pyjor - Tokat Pyjore - Mal I Klasës 4 / / šumsko - šumsko zemljište - Suma 4 Klase / / Forestry - Forest - 4th Class Forest / /	1 / 1	Posedim individual / Individualna Drzavina / single possessor	23.07.2020
P-70917075-00609-1	Kaçanik / Kačanik / Kačanik	RUNJEVÉ / RUNJEVO / RUNEVA	PARCELË / PARCELA / parcel	Pronë private Privatna Imovina Privately owned Land /R		LIVADHI TE REKA / LIVADHI TE REKA / LIVADHI TE REKA	719	Bujqësore - Livadhet - Livadh I Klasës 2 / / Poljoprivredno - Livade - Livada 2 Klase / / Agriculture - meadow - 2nd Class Meadow / /	1 / 1	Posedim individual / Individualna Drzavina / single possessor	18.02.2016

Zyra kadastrale komunale / Opštinska katastarska kancelarija: Kaçanik

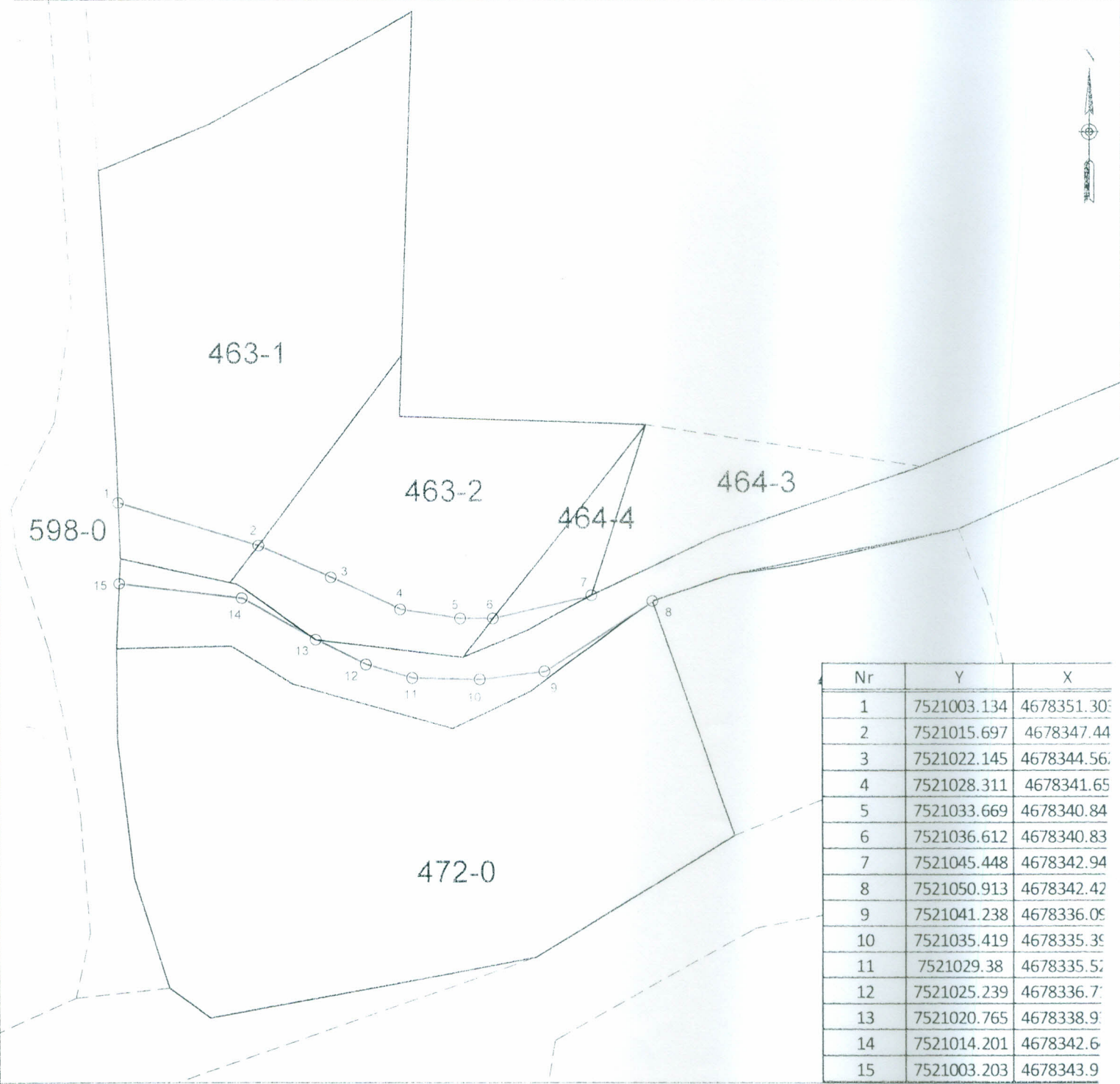
Nr. i njësisë kad. / Br. kat. jedinice: \_\_\_\_\_

Zona kadastrale / Katastarska zona: Runjeve

Nr. i lëndës / Br. predmeta: 2022

Lloji i njësisë kadastrale / Vrsta katastarske jedinice: \_\_\_\_\_ Parcele

Shkalla e zvoglimit / Razmera plana: 1:500



Rilevori / Snimio: N.P.SH. GEOPROJECT  
 (emri dhe mbiemri i gjeodetit kompanisë / ime i prezime geodeta kompanije)

Nr. i licencës / Br. licence: 07

Nënshkrimi / Potpis:

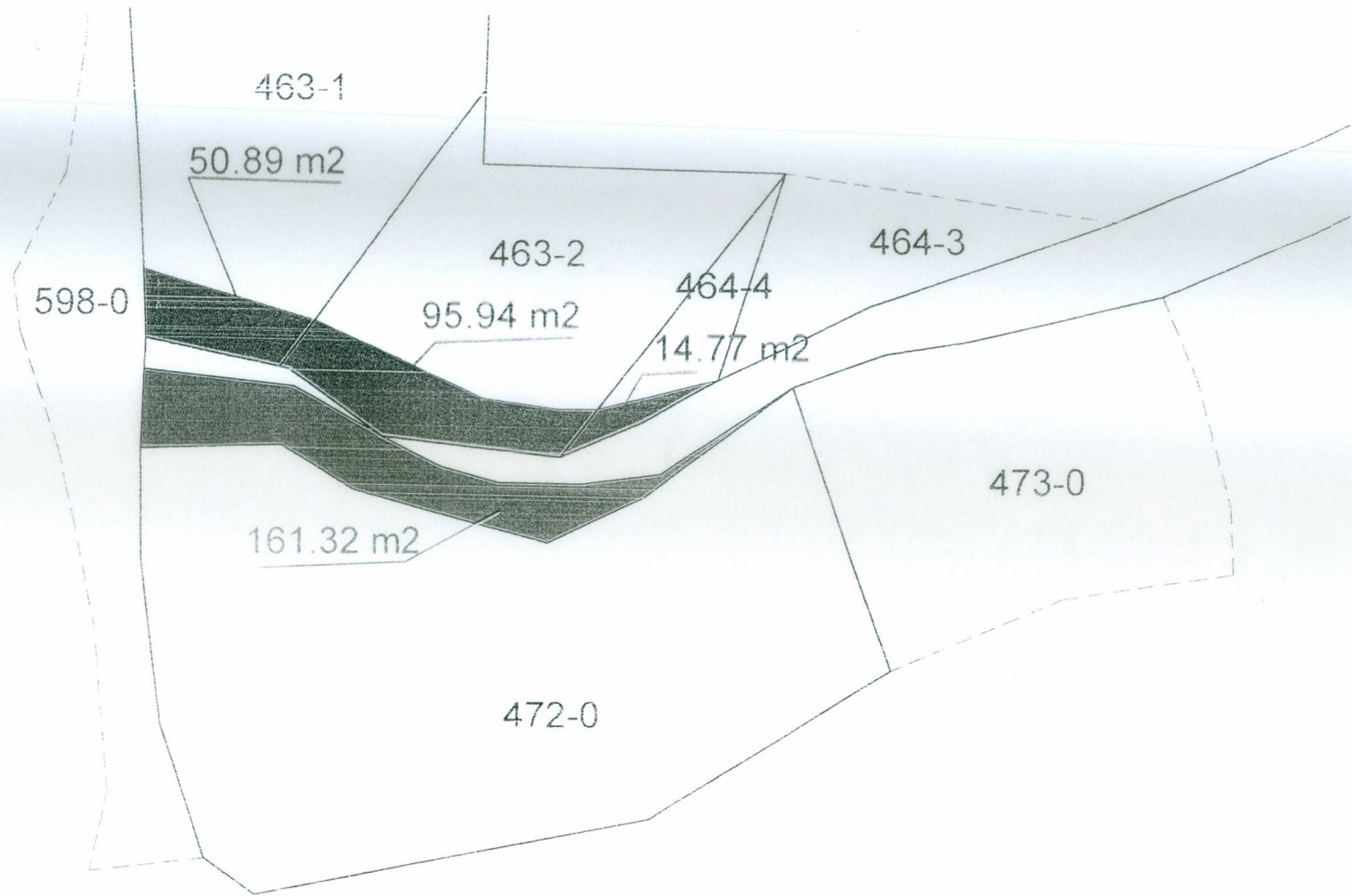
Data e rilevimit / Datum snimanja: \_\_\_\_\_







Aprovori / Usvojio: \_\_\_\_\_  
 (emri dhe mbiemri i personit zyrtar / ime i prezime službenog li)

Nënshkrimi / Potpis: \_\_\_\_\_

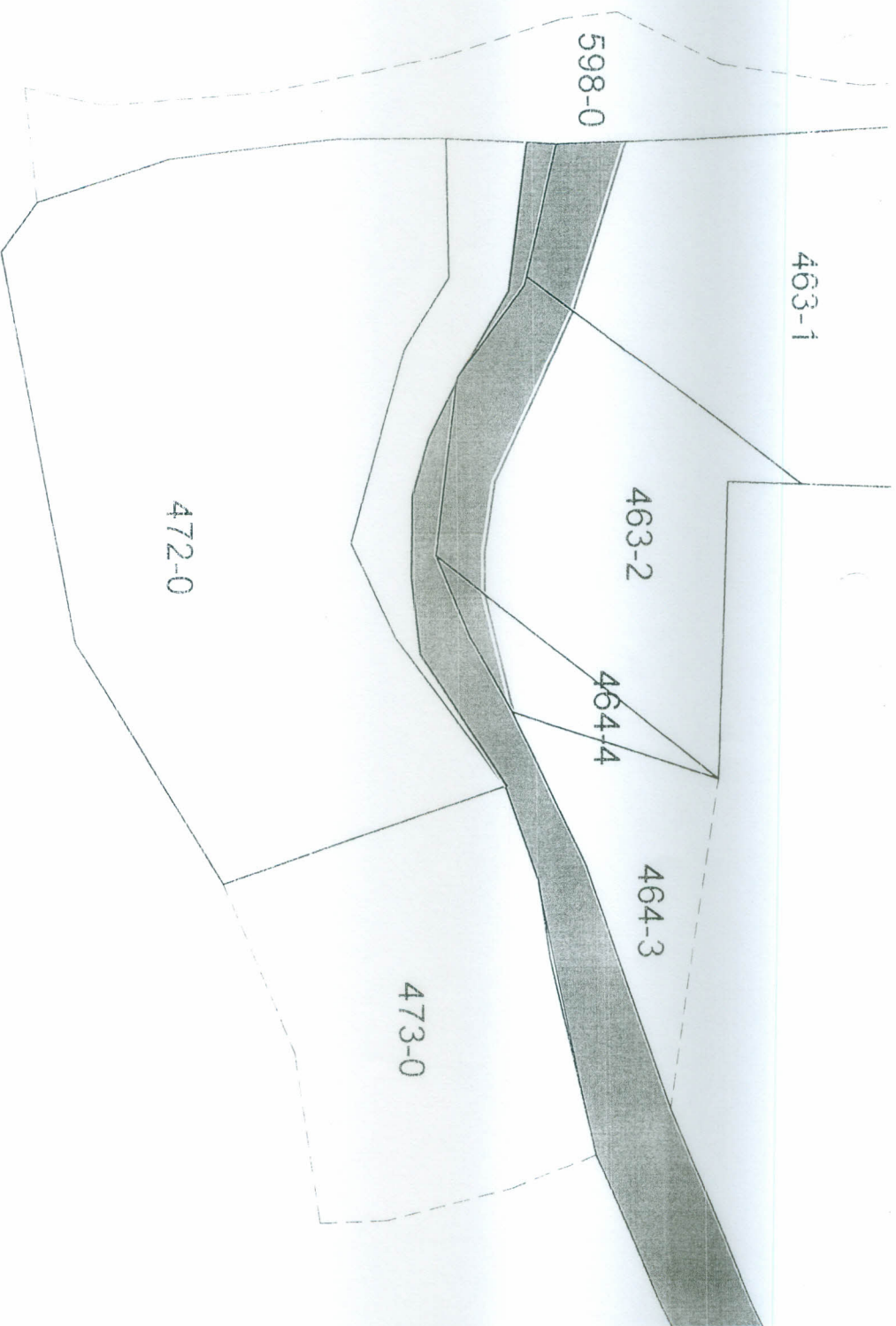
Data e aprovimit / Datum usvajanja: \_\_\_\_\_



LEGGJENDA:


-  Sipëfaqja e uzërpuar
-  Sipëfaqja e lëshuar për kembim
-  Kufiri i Kadastral
-  Planifikimi i rruges





LEGJENDA:

- Rruga pas perfundimit te procesit
- Kufiri ri i planifikuar ne teren





## Republika e Kosovës

Republika Kosova-Republic of Kosovo

Qeveria - Vlada - Government

Ministria e Mjedisit, Planifikimit Hapësinor dhe Infrastrukturës / Ministarstvo Životne Sredine, Prostornog Planiranja i Infrastrukture /

Ministry of Environment, Spatial Planning and Infrastructure

AGJENCIA KADASTRALE E KOSOVËS / KATASTARSKA AGENCIJA KOSOVA / KOSOVO CADASTRAL AGENCY

### CERTIFIKATË / CERTIFIKAT / CERTIFICATE

#### NJËSIA KADASTRALE / KATASTARSKA JEDINICA / CADASTRAL UNIT : P-70917075-00463-1

Numri i lëndës / Broj Predmet / Case Referent Number:	5943/2022
Data dhe koha e lëshimit / Datum i vreme izdavanja / Date and time of submission:	03.03.2022 - 10:32
Komuna / Opština / Municipality:	KAÇANIK / KAČANIK / KAČANIK
Zona kadastrale / Katastarska Zona / Cadastral Zone:	Runjevë / Runjevo / Runeva
Zyra Kadastrale Komunale / Opštinska Katastarska Kancelarija / Municipal Cadastral Office:	KAÇANIK / KAČANIK / KAČANIK

#### A. TË DHËNAT PËR NJËSINË KADASTRALE / PODACI O KATASTARSKOJ JEDINICI / CADASTRAL UNIT DATA

Numri i njësisë kadastrale Broj katastarske jedinice Cad. Unit. No.	Lloji i njësisë Vrsta Jedinice Unit Type	Lloji i pronës Vrsta imovine Property Type	Zona U/R G/S U/R	Sipërfaqja Površina Area (m <sup>2</sup> )	Përshkrim Opis Description	Krijuar më datën Uradjeno na dan Created On	Azhuruar Ažurirano Updated
P-70917075-00463-1	PARCELË / PARCELA / PARCEL	Pronë private / Privatna Imovina / Privately owned Land	Rural	973		11.02.2016	11.02.2016

#### A.1 ADRESA E NJËSISË KADASTRALE / ADRESA KATASTARSKE JEDINICE / CADASTRAL UNIT ADDRESS

Vendbanimi - adresa Prebivaliste - adresa Resident - address	Kodi Postal Poštanski Kod Postal Code	Hollësitë e adresës Pojedinstvi adrese Address Details	Krijuar më datën Uradjeno na dan Created On	Azhuruar Ažurirano Updated
ZABELI TE SHPIJA/ZABELI TE SHPIJA/ZABELI TE SHPIJA			11.02.2016	11.02.2016



**A.2 LLOJI I SHFRYTËZIMIT / VRSTA KORISËSIA / TYPE OF USE**

Numri Broj Number	Lloji i shfrytëzimit të parcelës Vrsta korisënjë parcelë Parcel Type Of Use	Shfrytëzimi aktual i parcelës Trenutno korisënjë parcelë Parcel Current Use	Kualiteti i klasës Kvaliteti i klase Quality Class	Sipërfaqja (m <sup>2</sup> ) Površina (m <sup>2</sup> ) Area (m <sup>2</sup> )
1	Pyjor/šumsko/Forestry	Tokat Pyjorë/šumsko zemljište/Forest	Mal I Klasës 3/Šuma 3 Klase/3rd Class Forest	973

**B. PRONARI/POSEDUESI - VLASNIK/DRŽALAC - OWNER/POSSESSOR**

Të drejtat Prava Rights	Emri Ime Name	Nr. personal Licni broj ID. No.	Vendbanimi Prebivaliste Resident	Kodi postal Poštanski kod Postal code	Hollësitë e adresës Pojedinosti adrese Address details	Pjesa e pronës Deo imovine Share quota	Pershkrimi Opis Description	Azhuruar Azurirano Updated
Posedim individual / Individualna Drzavina / Single possessor	<b>BURNIKI JAKUP (FAIK)</b>	1004564673	RUNJEVË / RUNJEVO / RUNEVA /		FEHMI E XHEVË LLADROFCI	1/1	RIK. AKTV KOMISONIT NR. 09-88-2015 DT. 30-12-2015, PROCESVERBAL NR. 09-88- 2015 DT. 29.12.2015	18.02.2016



REPUBLIKA E KOSOVËS / REPUBLIKA KOSOVA / REPUBLIC OF KOSOVO  
QEVERIA E KOSOVËS / VLADA KOSOVA / GOVERNMENT OF KOSOVA  
MINISTRIA E MJEDISIT, PLANIFIKIMIT HAPËSINOR DHE INFRASTRUKTURËS  
MINISTARSTVO ŽIVOTNE SREDINE, PROSTORNOG PLANIRANJA I INFRASTRUKTURE  
MINISTRY OF ENVIRONMENT, SPATIAL PLANNING AND INFRASTRUCTURE

AGJENCIA KADASTRALE E KOSOVËS/ KATASTARSKA AGENCIJA KOSOVA/ KOSOVA CADASTRAL AGENCY

**KOPJA E PLANIT / KOPIJA PLANA / COPY PLAN**

Zyra Kadastrale Komunale/ Opštinska Katastarska Kancelarija /Municipal Cadastral Office : KAÇANIK  
Zona Kadastrale / Katastarska Zona / Cadastral Zone: Runjevë

18015

Njësia/Jedinica/Unit	Tipi/Vrsta/Type	Sipërfaqja/Povšina/Area m <sup>2</sup>
P-70917075-00471-0	Parcelë / Parcela / Parcel	1286



Shkalla/Razmera/Scale: 1:1154

Punoi/Obradio/Created:

Data/ Data/Date: 01.08.2023

Koha/ Vreme/ Time: 09:11:46

Nënshkrimi/Potpis/Signature:

Shënim/Beleška/Note:

Aprovoi/Usvojio/Approved: Drejtori/Direktor/Director

Nënshkrimi/Potpis/Signature:





## Republika e Kosovës

Republika Kosova-Republic of Kosovo

Qeveria - Vlada - Government

Ministria e Mjedisit, Planifikimit Hapësinor dhe Infrastrukturës / Ministarstvo Životne Sredine, Prostornog Planiranja i Infrastrukture /  
Ministry of Environment, Spatial Planning and Infrastructure

AGJENCIA KADASTRALE E KOSOVËS / KATASTARSKA AGENCIJA KOSOVA / KOSOVO CADASTRAL AGENCY

### CERTIFIKATË / CERTIFIKAT / CERTIFICATE

NJËSIA KADASTRALE / KATASTARSKA JEDINICA / CADASTRAL UNIT : P-70917075-00471-0

Numri i lëndës / Broj Predmet / Case Referent Number:	06-941/01-0018615/23
Data dhe koha e lëshimit / Datum i vreme izdavanja / Date and time of submission:	01.08.2023 - 09:08
Komuna / Opština / Municipality:	KAÇANIK / KAČANIK / KAÇANIK
Zona kadastrale / Katastarska Zona / Cadastral Zone:	Runjevë / Runjevo / Runeva
Zyra Kadastrale Komunale / Opštinska Katastarska Kancelarija / Municipal Cadastral Office:	KAÇANIK / KAČANIK / KAÇANIK

#### A. TË DHËNAT PËR NJËSINË KADASTRALE / PODACI O KATASTARSKOJ JEDINICI / CADASTRAL UNIT DATA

Numri i njësise kadastrale Broj katastarske jedinice Cad. Unit. No.	Lloji i njësise Vrsta Jedinice Unit Type	Lloji i pronës Vrsta imovine Property Type	Zona U/R G/S U/R	Sipërfaqja Površina Area (m <sup>2</sup> )	Përshkrim Opis Description	Krijuar më datën Uradjeno na dan Created On	Azhuruar Ažurirano Updated
P-70917075-00471-0	PARCELË / PARCELA / PARCEL	Pronë shoqërore / Drushtvena Imovina / Socially owned Land	Rural	1286			

#### A.1 ADRESA E NJËSISË KADASTRALE / ADRESA KATASTARSKE JEDINICE /CADASTRAL UNIT ADDRESS

Vendi i quajtur Mesto zvano Called place	Kodi Postal Poštanski Kod Postal Code	Emri i rrugës Naziv ulice Street name	Krijuar më datën Uradjeno na dan Created On	Azhuruar Ažurirano Updated
RROGA E MADHE				



**A.2 LLOJI I SHFRYTËZIMIT / VRSTA KORISCENJA / TYPE OF USE**

Numri Broj Number	Lloji i shfrytëzimit të parcelës Vrsta koriscenja parcele Parcel Type Of Use	Shfrytëzimi aktual i parcelës Trenutno koriscenje parcele Parcel Current Use	Kualiteti i klasës Kvalitet klase Quality Class	Sipërfaqja (m <sup>2</sup> ) Površina (m <sup>2</sup> ) Area (m <sup>2</sup> )
1	Infrastruktura/Infrastruktura/Infrastructure	Rrugë E Pakategor/Nekategorisani Put/UncategorizedRoad		1286

**B. PRONARI/POSEDUESI - VLASNIK/DRŽALAC - OWNER/POSSESSOR**

Të drejtat Prava Rights	Emri Ime Name	Nr. personal Licni broj ID. No.	Vendbanimi Prebivaliste Resident	Kodi postal Poštanski kod Postal code	Hollësitë e adresës Pojedivosti adrese Address details	Pjesa e pronës Deo imovine Share quota	Pershkrimi Opis Description	Azhuruar Ažurirano Updated
Posedim individual / Individualna Drzavina / Single possessor	<b>P.SH. RRUGËT PUBLIKE DHE TË PAKATEGORIZUARA</b>	KCID0900349	KAÇANIK / KAÇANIK / KAÇANIK /		EMIN DURAKU	1/1		