



01Nr. 104/02-14383/23
Kaçanik, 30.06.2023

Në mbështetje të nenit 12, 14 lidhur me nenin 17 të Ligjit nr.03/L-40 për Vetëqeverisjen Lokale të Republikës së Kosovës (Gazeta zyrtare e Republikës së Kosovës nr. 28 të datës 04 Qershor 2008), të Kërkesës së Ministrisë së Mjedisit, Planifikimit Hapësinor dhe Infrastrukturës 2476-2/23 i datës 02.06.2023, për Rishqyrtimin e ligjshmërisë së aktit- Vendimit të Kuvendit të Komunës 01Nr. 104/02-9142/23 – për shpallje me interes të përgjithshëm publik të pjesës së parcelës kadastrale nr. 00516-1 ZK Kaçanik, për rregullimin e rrugës dhe ndërtimin e urës mbi lumin Nerodime Kaçanik, Kuvendi i Komunës Kaçanik në mbledhjen e mbajtur me 30 qershor 2023, mori këtë:

VENDIM

PËR SHTYRJEN E ZBATIMIT TË VENDIMIT 01NR. 104/02-9142/23 I DATËS 28.04.2023 PËR SHPALLJE ME INTERES TË PËRGJITHSHËM PUBLIK TË PJESËS SË PK NR. 00516-1 ZK KAÇANIK PËR RREGULLIMIN E RRUGËS DHE NDËRTIMIN E URËS MBI LUMIN NERODIME

1. Me këtë Vendim, SHTYHET zbatimi i Vendimit i Kuvendit të Komunës 01Nr. 104/02-9142/23 i datës 28.04.2023- për shpallje me interes të përgjithshëm publik të pjesës së parcelës kadastrale nr. 00516-1 ZK Kaçanik, pronë shoqërore në emër të Mevlude (Selim) Dushkaja, për rregullimin e rrugës dhe ndërtimin e urës mbi lumin Nerodime, pas kërkesës së MMPHI 2476-2/23 të datës 02.06.2023 për rishqyrtim të ligjshmërisë së aktit.
2. Shtyrja e zbatimit të vendimit nga pika 1. bëhet deri me marrjen e një përgjigje në kërkesën e Drejtorisë së Urbanizmit, Kadastrit dhe Mbrojtje të Mjedisit 06Nr. 350/01-13520/23 të datës 06.06.2023 drejtuar Ministrisë së Mjedisit, Planifikimit Hapësinor dhe Infrastrukturës.
3. Me marrjen e përgjigjes nga MMPHI në kërkesën e Drejtorisë së Urbanizmit, Kadastrit, nëse ka nevojë, do të rishqyrtohet edhe një herë Vendimi i KK 01Nr. 104/02-9142/23 si në pikën 1. të këtij vendimi, me qëllim që qartësohet kjo çështje dhe Kuvendi i Komunës të merr një vendim të drejtë.
4. Për zbatimin e këtij vendimi do të kujdeset: Kryetari i Komunës, Drejtoria e Urbanizmit, Kadastrit dhe Mbrojtjes së Mjedisit.
5. Ky vendim hyn në fuqi 15 ditë pas regjistrimit në zyrën e protokollit të autoritetit mbikëqyrës të MAPL, si dhe pas publikimit në faqen zyrtare të Komunës.

Me këtë vendim njoftohen: Kryetari i Komunës; Drejtoria e Urbanizmit, Kadastrit dhe Mbrojtje të Mjedisit (përmes kësaj drejtorie do të njoftohet pala dhe mekanizmat tjerë relevantë); Arkivi.



Kryesuesi i Kuvendit
Kemal Murseli



01Nr. 104/02-14383/23
Kaçanik, 30.06.2023

U prilog članu 12, 14 u vezi sa članom 17 Zakona br.03/L-40 o lokalnoj samoupravi Republike Kosovo (Službeni list Republike Kosovo br. 28 od 4. juna 2008), Zahtev Ministarstva životne sredine, prostornog planiranja i infrastrukture 2476-2/23 od 02.06.2023.godine za preispitivanje zakonitosti akta-Odluke SO 01 br. 104/02-9142/23 – za oglašavanje od opšteg interesa dela katastarske parcele br. 00516-1 ZK Kaçanik, za popravku puta i izgradnju mosta preko reke Nerodime Kaçanik, Skupština opštine Kaçanik je na sednici održanoj 30. juna 2023. godine primila:

O D L U K A

ZA ODLAGANJE SPROVOĐENJA ODLUKE 01 BR. 104/02-9142/23 OD 28.04.2023.godine ZA OGLAŠAVANJE OD OPŠTEG JAVNOG INTERESA DELA KP BR. 00516-1 ZK KAČANIK ZA SANACIJU PUTA I IZGRADNJU MOSTA PREKO REKE NERODIME

1. Ovom Odlukom ODLAŽE SE sprovođenje Odluke SO 01 br. 104/02-9142/23 od 28.04.2023.godine- za oglašavanje od opšteg interesa dela katastarske parcele br. 00516-1 ZK Kaçanik, društvena svojina na ime Mevlude (Selim) Duškaja, za popravku puta i izgradnju mosta preko reke Nerodime, po zahtevu MMPHI 2476-2/23 od 02.06.2023. pregled zakonitosti akta.
2. Odlaganje sprovođenja rešenja iz tačke 1. vrši se do prijema odgovora na zahtev Uprave za urbanizam, katastar i zaštitu životne sredine 06 br. 350/01-13520/23 od 06.06.2023. godine upućeno Ministarstvu životne sredine, prostornog planiranja i infrastrukture.
3. Po prijemu odgovora IMPJZ na zahtev Direkcije za urbanizam, katastar, po potrebi, rešenjem KC 01 br. 104/02-9142/23 kao u tački 1. ove odluke, radi razjašnjenja ovog pitanja i donošenja pravične odluke Skupština Opštine.
4. O sprovođenju ove odluke staraće se: Predsednik Opštine, Odjeljenje za urbanizam, katastar i zaštitu životne sredine.
5. Ova odluka stupa na snagu 15 dana od dana registracije u kancelariji protokola nadzornog organa MALS-a, kao i nakon objavljivanja na zvaničnom sajtu opštine.

Ovom odlukom obavještavaju se: Predsednik Opštine; Uprava za urbanizam, katastar i zaštitu životne sredine (putem ove direkcije biće obaveštena stranka i drugi relevantni mehanizmi); Arhiva.



Predsedavajući Skupštine
Cemal Murseli



REPUBLIKA E KOSOVËS
REPUBLICA KOSOVA
KOMUNA E KAÇANIKUT
OPŠTINA KAÇANIK



I	Data	16.06.23	Vendi	KAÇANIK
Nj. org.	Numri	Shtojcë		
01	104/02-9142/23	-		



REPUBLIKA E KOSOVËS / REPUBLIKA KOSOVA / REPUBLIC OF KOSOVO		MINISTRIA E MJEDISIT, PLANIFIKIMIT HAPËSINOR DHE INFRASTRUKTURËS MINISTARSTVO ŽIVOTNE SREDINE, PROSTORNOG PLANIRANJA I INFRASTRUKTURE MINISTRY OF ENVIRONMENT, SPATIAL PLANNING AND INFRASTRUCTURE	
Njësia org. Org.Jednica Org.Unit	DL	Nr i Prot. Broj Prot. Prot.No	2476-2/23
Nr i Faqeve Br.Stranica No.Pages	-02-	Data Datum: Date	02.06.23
PRISHTINË / A			No. 1

Republika e Kosovës
Republika Kosovo - Republic of Kosovo
Qeveria - Vlada - Government

Ministria e Mjedisit, Planifikimit Hapësinor dhe Infrastrukturës
Ministarstvo Životne Sredine, Prostornog Planiranja i Infrastrukture
Ministry of Environment, Spatial Planning and Infrastructure

Për:	Besim Ilazi, Kryetar i Komunës së Kaçanikut Kemal Murseli, Kryesues i Kuvendit të Komunës së Kaçanikut
Kopje:	Elbert Krasniqi, Ministër i MAPL Trim Berisha, Zëvendësues i Sekretarit të Përgjithshëm të MAPL Njësia për Administrimin e Dokumenteve në MAPL
Përmes:	Liburn Aliu, Ministër i MMPHI Servet Spahiu, Zëvendësues i Sekretarit të Përgjithshëm të MMPHI
Nga:	Florije Kika, Drejtore e Departamentit Ligjor
Zyrtarët përgjegjës:	Nr.VL-147/23 Datë: 31.05.2023
1.Zyrtari konfirmues i vlerësimit ligjor	Sabrije Rama, Udhëheqëse e Divizionit për Mbikëqyrjen e Zbatimit të Legjislacionit, të
2.Zyrtari hartues i vlerësimit ligjor	Mbështetjes Ligjore dhe të Bashkëpunimit Ndërinstitucional në Fushën e Legjislacionit
Lënda:	Vlerësimi i ligjshmërisë së aktit
Lloji i aktit:	Vendimi 01Nr.104/02-9142/23 për shpalljen e interesit të përgjithshëm, të pjesës kadastrale Nr.00516-1 ZK Kaçanik për rregullimin e rrugës dhe ndërtimin e urës mbi lumin Nerodime Kaçanik, miratuar nga KK Kaçanik.

I nderuari Kryetar Ilazi,
I nderuari Kryesues Murseli,

Ministria e Mjedisit, Planifikimit Hapësinor dhe Infrastrukturës, në pajtim me Rregulloren (QRK) Nr. 06/2021 për ndryshimin dhe plotësimin e rregullores (QRK) Nr.10/2019 për shqyrtimin administrativ të akteve të komunave, ka pranuar nga MAPL, Vendimin 01Nr.104/02-9142/23 për shpalljen e interesit të përgjithshëm, të pjesës kadastrale Nr.00516-1 ZK Kaçanik për rregullimin e rrugës dhe ndërtimin e urës mbi lumin Nerodime Kaçanik, miratuar nga KK Kaçanik.

Ministria e Mjedisit, Planifikimit Hapësinor dhe Infrastrukturës, pas shqyrtimit të ligjshmërisë së aktit në fjalë, dhe në pajtim me Nenin 4 të Rregullores (QRK) Nr. 06/2021 për ndryshimin

dhe plotësimin e rregullores (QRK) Nr.10/2019 për shqyrtimin administrativ të akteve të komunave, kërkon nga kuvendi i komunës së Kaçanikut:

Rishqyrtimin e Ligjshmërisë së Aktit

Vendimi 01Nr.104/02-9142/23 për shpalljen e interesit të përgjithshëm, të pjesës kadastrale Nr.00516-1 ZK Kaçanik për rregullimin e rrugës dhe ndërtimin e urës mbi lumin Nerodime Kaçanik, miratuar nga KK Kaçanik.

A r s y e t i m i

Ministria e Mjedisit, Planifikimit Hapësinor dhe Infrastrukturës, pas shqyrtimit të Vendimit 01Nr.104/02-9142/23 për shpalljen e interesit të përgjithshëm, të pjesës kadastrale Nr.00516-1 ZK Kaçanik për rregullimin e rrugës dhe ndërtimin e urës mbi lumin Nerodime Kaçanik, miratuar nga KK Kaçanik, konstatoi:

Sipas paragrafit 3 të Vendimit 01Nr.104/02-9142/23 për shpalljen me interes të përgjithshëm publik pjesa kadastrale Nr.00516-1 ZK Kaçanik, pjesë përbërëse e vendimit është propozim vendimi i kryetarit, fleta poseduese dhe kopja e planit.

Vendimi 01Nr.104/02-9142/23, është i pa qartë dhe konfuz, meqenëse sipas fletës poseduese, gjegjësisht, certifikatës së njësisë kadastrale P-70917048-00516-1, kjo njësi kadastrale figuron që është pronë shoqërore ndërsa posedues është Mevlude Selim Dushkaja.

Andaj, akti komunal kthehet në rishqyrtim, meqenëse është përgjegjësi e komunës të vërtetoi se si prona shoqërore të jetë në posedim të personit fizik, fakt ky pa të cilin nuk mund të konstatohet ligjshmëria e aktit.

Për njoftimin tuaj, sipas dispozitave të nenin 109 paragrafi 1, 2 dhe 3 të Ligjit Nr 04/L-147 për Ujërat e Kosovës prona shoqërore e evidentuar si Prone e Ujërave administrohen nga MMPHI.

Nga ajo që u tha më lartë, të veprohet sipas vlerësimit të ligjshmërisë së aktit komunal nga MMPHI, të merret vendim i drejtë dhe i ligjshëm në pajtim me dispozitat ligjore në fuqi, jo më vonë se afati i paraparë në dispozitat e nenit 9 të Rregullores (QRK) Nr. 06/2021 për ndryshimin dhe plotësimin e rregullores (QRK) Nr.10/2019 për shqyrtimin administrativ të akteve të komunave.



01Nr. 104/02-9142/23
Kaçanik, 28.04.2023

Në bazë të dispozitave të nenit 12.2 (d) lidhur me nenin 17(b, h) i Ligjit Nr.03/L-040 për Vetëqeverisjen Lokal (Gazeta Zyrtare e Republikës së Kosovës Nr. 28/4 Qershor 2008), të nenit 4 pika 2.4 dhe 3 paragrafi 3.3 i Ligjit për Shpronësimin e Pronave të Paluajtshme Nr. 03/L-139 (Gazeta Zyrtare e Republikës së Kosovës Nr. 52/08 Maj 2009), të nenit 6.2 të Statutit të Komunës së Kaçanikut, të Propozim Vendimit 01Nr. 104/02-9142/23 të Kryetarit të Komunës së Kaçanikut (bashkëngjitur), Kuvendi i Komunës Kaçanik, në mbledhjen e vet të mbajtur me 28 prill 2023, mori këtë:

VENDIM

PËR SHPALLJEN ME INTERES TË PËRGJITHSHËM PUBLIK, TË PJESËS SË PARCELËS KADASTRALE NR 00516-1 ZK KAÇANIK PËR RREGULLIMIN E RRUGËS DHE NDËRTIMIN E URËS MBI LUMIN NERODIME KAÇANIK

1. Me këtë Vendim, SHPALLET me interes të përgjithshëm publik patundshmëria në pjesën e parcelës kadastrale nr.00156-1, me kulturë Tokë tjetër - Shpella, me sipërfaqe prej 116 m², Zona Kadastrale Kaçanik, e cila evidentohet në emër të z. MEVLUDE (Selim) DUSHKAJA, për rregullimin e rrugës dhe ndërtimin e urës mbi lumin Nerodime Kaçanik
2. Rregullimi i rrugës dhe ndërtimi i Urës mbi Lumin Nerodime, në afërsi të Objektit të ETC-së në Kaçanik është në interes të përgjithshëm publik, rrjedhimisht mund të fillojë procedura e shpronësimit.
3. Pjesë përbërëse e këtij vendimi janë shkresat e lëndës: Propozim Vendimi i Kryetari, i arsyetuar nga DUKMM. Fletat poseduese, Kopja e Planit.
4. Për zbatimin e këtij vendimi do të kujdesen: Kryetari i Komunës dhe Drejtoria për Urbanizëm, Kadastër dhe Mbrojtje të Mjedisit.
5. Ky vendim hyn në fuqi 15 ditë pas regjistrimit në Zyrën e protokollit të autoritetit mbikëqyrës- MAPL, si dhe 7 ditë pas publikimit në faqen zyrtare të komunës.

Me këtë Vendim njoftohen: Kryetari i Komunës, Drejtoria e Urbanizmit, Kadastrit dhe Mbrojtje të Mjedisit (përmes kësaj drejtorie njoftohet pala dhe mekanizma tjerë relevantë), Drejtoria e Buxhetit dhe Financave, Arkivi.





Republika e Kosovës

Republika Kosova-Republic of Kosovo

Qeveria - Vlada - Government

Ministria e Mjedisit, Planifikimit Hapësinor dhe Infrastrukturës / Ministarstvo Životne Sredine, Prostornog Planiranja i Infrastrukture /
Ministry of Environment, Spatial Planning and Infrastructure

AGJENCIA KADASTRALE E KOSOVËS / KATASTARSKA AGENCIJA KOSOVA / KOSOVO CADASTRAL AGENCY

CERTIFIKATË / CERTIFIKAT / CERTIFICATE

NJËSIA KADASTRALE / KATASTARSKA JEDINICA / CADASTRAL UNIT : P-70917048-00516-1

Numri i lëndës / Broj Predmet / Case Referent Number:	10316/2023
Data dhe koha e lëshimit / Datum i vreme izdavanja / Date and time of submission:	03.05.2023 - 10:23
Komuna / Opština / Municipality:	KAÇANIK / KAČANIK / KAČANIK
Zona kadastrale / Katastarska Zona / Cadastral Zone:	Kaçanik / Kacanik / Kačanik
Zyra Kadastrale Komunale / Opštinska Katastarska Kancelarija / Municipal Cadastral Office:	KAÇANIK / KAČANIK / KAČANIK

A. TË DHËNAT PËR NJËSINË KADASTRALE / PODACI O KATASTARSKOJ JEDINICI / CADASTRAL UNIT DATA

Numri i njësisë kadastrale Broj katastarske jedinice Cad. Unit. No.	Lloji i njësisë Vrsta Jedinice Unit Type	Lloji i pronës Vrsta imovine Property Type	Zona U/R G/S U/R	Sipërfaqja Površina Area (m ²)	Përshkrim Opis Description	Krijuar më datën Uradjeno na dan Created On	Azhuruar Ažurirano Updated
P-70917048-00516-1	PARCELË / PARCELA / PARCEL	Pronë shoqërore / Drushtvena Imovina / Socially owned Land	Rural	9401	70-2009	13.02.2016	13.02.2016

A.1 ADRESA E NJËSISË KADASTRALE / ADRESA KATASTARSKE JEDINICE / CADASTRAL UNIT ADDRESS

Vendi i quajtur Mesto zvano Called place	Kodi Postal Poštanski Kod Postal Code	Emri i rrugës Naziv ulice Street name	Krijuar më datën Uradjeno na dan Created On	Azhuruar Ažurirano Updated
TE MULLINI			13.02.2016	13.02.2016



A.2 LLOJI I SHFRYTËZIMIT / VRSTA KORISCENJA / TYPE OF USE

Numri Broj Number	Lloji i shfrytëzimit të parcelës Vrsta koriscenja parcele Parcel Type Of Use	Shfrytëzimi aktual i parcelës Trenutno koriscenje parcele Parcel Current Use	Kualiteti i klasës Kvalitet klase Quality Class	Sipërfaqja (m²) Površina (m²) Area (m²)
1	Tokë Tjetër/Ostalo Zemljiste/OtherLand	Shpella/Pecina/alcove		9401

B. PRONARI/POSEDUESI - VLASNIK/DRŽALAC - OWNER/POSSESSOR

Të drejtat Prava Rights	Emri Ime Name	Nr. personal Licni broj ID. No.	Vendbanimi Prebivaliste Resident	Kodi postal Poštanski kod Postal code	Hollësitë e adresës Pojedinsti adrese Address details	Pjesa e pronës Deo imovine Share quota	Pershkrimi Opis Description	Azhuruar Ažurirano Updated
Posedim individual / Individualna Drzavina / Single possessor	DUSHKAJA MEVLUDE (SELIM)	1012722792	KAÇANIK / KAÇANIK / KAÇANIK /		RESHAT SHEHU	1/1	RIK, AKTV KOMISONIT NR.09-141-2015 DT. 30.12.2015 , PROCESVERBAL NR. 09-141-2015 DT. 26.11.2015	15.02.2016



REPUBLIKA E KOSOVËS / REPUBLIKA KOSOVA / REPUBLIC OF KOSOVO
 QEVERIA E KOSOVËS / VLADA KOSOVA / GOVERNMENT OF KOSOVA
 MINISTRIA E MJEDISIT, PLANIFIKIMIT HAPËSINOR DHE INFRASTRUKTURËS
 MINISTARSTVO ŽIVOTNE SREDINE, PROSTORNOG PLANIRANJA I INFRASTRUKTURE
 MINISTRY OF ENVIRONMENT, SPATIAL PLANNING AND INFRASTRUCTURE

AGJENCIA KADASTRALE E KOSOVËS/ KATASTARSKA AGENCIJA KOSOVA/ KOSOVA CADASTRAL AGENCY

KOPJA E PLANIT / KOPIJA PLANA / COPY PLAN

Zyra Kadastrale Komunale/ Opštinska Katastarska Kancelarija /Municipal Cadastral Office : KAÇANIK

Zona Kadastrale / Katastarska Zona / Cadastral Zone: Kaçanik

1031612023

Njësia/Jedinica/Unit	Tipi/Vrsta/Type	Sipërfaqja/Povšina/Area m ²
P-70917048-00516-1	Parcelë / Parcela / Parcel	9401



Shkalla/Razmera/Scale: 1:1644

Punoi/Obradio/Created:

Data/ Data/Date: 03.05.2023

Koha/ Vreme/ Time: 10:24:23

Nënshkrimi/Potpis/Signature:

Shënim/Beleška/Note:

Aprovoi/Usvojio/Approved: Drejtor/Direktor/Director

Nënshkrimi/Potpis/Signature:





Republika e Kosovës
Republika Kosova-Republic of Kosova
Qeveria -Vlada-Government

Ministria e Mjedisit dhe Planifikimit Hapësinor /Ministarstvo Sredine i Prostornog Planiranja/Ministry of Environment and Spatial Planning
AGJENCIA KADASTRALE E KOSOVES/ KATASTARSKA AGENCIJA KOSOVA/ KOSOVA CADASTRAL AGENCY

Zyra kadastrale komunale / Opštinska katastarska kancelarija: Kaçanik

Nr. i njehsisë kadastrale / Br. katastarske jedinice: 516-1

Zona kadastrale / Katastarska zona: Kaçanik

Numri i lëndës / Broj predmeta: 300/2023

Lloji i njehsisë kadastrale / Vrsta katastarske jedinice: Parcelë

Shkalla e zvoglimit / Razmera plana 1: 750

Koordinatat e parcelës 516-1		
Nr	Y	X
1	7521053.558	4677524.002
2	7521053.675	4677522.949
3	7521054.135	4677518.810
4	7521054.931	4677514.826
5	7521056.024	4677511.104
6	7521059.263	4677502.216
7	7521061.155	4677498.094
8	7521063.753	4677493.789
9	7521074.448	4677477.756
10	7521076.848	4677474.179
11	7521078.557	4677471.170
12	7521080.214	4677467.807
13	7521081.383	4677465.013
14	7521082.578	4677461.246
15	7521086.658	4677443.135
16	7521087.231	4677439.206
17	7521087.362	4677435.957
18	7521087.251	4677431.441
19	7521086.955	4677427.712
20	7521086.244	4677421.422
21	7521085.471	4677416.879
22	7521084.042	4677409.664
23	7521083.821	4677408.548
24	7521079.574	4677389.160
25	7521074.921	4677367.112
26	7521071.329	4677350.806
27	7521067.488	4677333.735
28	7521063.792	4677316.725
29	7521060.793	4677316.765
30	7521056.303	4677321.105
31	7521052.319	4677339.013
32	7521046.725	4677360.465
33	7521038.886	4677386.995
34	7521026.787	4677430.825
35	7521017.918	4677460.115
36	7521005.069	4677488.125
37	7521004.226	4677499.554
38	7521002.96	4677512.036
39	7521002.293	4677521.158
40	7521036.289	4677523.097

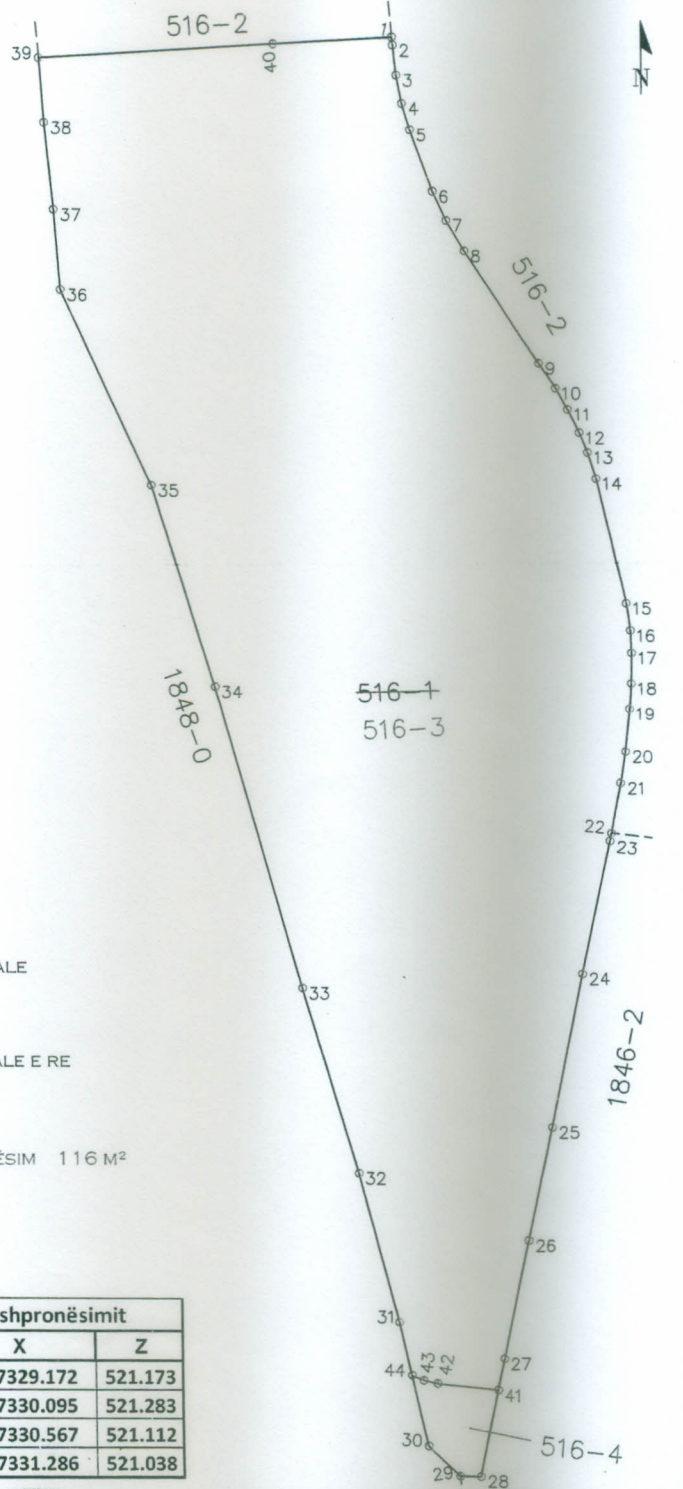
LEGJENDA

- PARCELA KADASTRALE
- 516-1 NR. PARCELE
- 20 PIKË NGA VEKTORI
- PARCELA KADASTRALE E RE
- 516-4 NR. PARCELE E RE
- 42 PIKË E MATUR

SIPËRFAQJA PËR SHPRONËSIM 116 M²

Koordinatat e vijës së shpronësimit

Nr	Y	X	Z
41	7521066.5	4677329.172	521.173
42	7521057.71	4677330.095	521.283
43	7521055.73	4677330.567	521.112
44	7521054.04	4677331.286	521.038



Rilevimi / Snimio: Visar Mulaku-Zyrtar për gjeodezi dhe kadastrë
(emri dhe mbiemri i gjeodezit/kompansë/ ime i prezantuesit dhe kompanje)

Nënshkrimi / Potpis: _____

Data e rilevimit / Datum snimanja: 14.04.2023



Aprovi / Usvojio: _____
(emri dhe mbiemri i personit zyrtar/ ime i prezantuesit dhe kompanje)

Nënshkrimi / Potpis: _____

Data e aprovimit / Datum usvajanja: _____

Koordinatat e parcelës 516-1		
Nr	Y	X
1	7521053.558	4677524.002
2	7521053.675	4677522.949
3	7521054.135	4677518.810
4	7521054.931	4677514.826
5	7521056.024	4677511.104
6	7521059.263	4677502.216
7	7521061.155	4677498.094
8	7521063.753	4677493.789
9	7521074.448	4677477.756
10	7521076.848	4677474.179
11	7521078.557	4677471.170
12	7521080.214	4677467.807
13	7521081.383	4677465.013
14	7521082.578	4677461.246
15	7521086.658	4677443.135
16	7521087.231	4677439.206
17	7521087.362	4677435.957
18	7521087.251	4677431.441
19	7521086.955	4677427.712
20	7521086.244	4677421.422
21	7521085.471	4677416.879
22	7521084.042	4677409.664
23	7521083.821	4677408.548
24	7521079.574	4677389.160
25	7521074.921	4677367.112
26	7521071.329	4677350.806
27	7521067.488	4677333.735
28	7521063.792	4677316.725
29	7521060.793	4677316.765
30	7521056.303	4677321.105
31	7521052.319	4677339.013
32	7521046.725	4677360.465
33	7521038.886	4677386.995
34	7521026.787	4677430.825
35	7521017.918	4677460.115
36	7521005.069	4677488.125
37	7521004.226	4677499.554
38	7521002.96	4677512.036
39	7521002.293	4677521.158
40	7521036.289	4677523.097

Koordinatat e vijës së shpronësimit			
Nr	Y	X	Z
41	7521066	4677329.172	521.173
42	7521058	4677330.095	521.283
43	7521056	4677330.567	521.112
44	7521054	4677331.286	521.038





Republika e Kosovës
Republika Kosova - Republic of Kosovo


Qeveria e Kosovës - Vlada Kosova - Government of Kosovo

Ministria e Infrastrukturës dhe Ambientit/ Ministrastvo Infrastrukture i Sredine/ Ministry of Infrastructure and Environment
AGJENCIA KADASTRALE E KOSOVËS/ KOSOVSKA KATASTARSKA AGENCIJA/ KOSOVA CADASTRAL AGENCY




GJENDJA E VJETËR / STARO STANJE									GJENDJA E RE / NOVO STANJE									
Numri rendor, fletëni broj	Komuna Opština	Zona kadastrale Katastarska zona	Mbiemri, Emri (Emri i Babës) Adresa e vendbanimit		Nr. personal nga: Personalni Br. iz:	Nr. i Njësisë Br. Jedinice		Kultura, klasa Shfrytëzimi aktual	Sipërfaqja, Povišina (m ²)	Përshkrimi i gjendjes së Njësisë Opis stanja Jedinice	Mbiemri, Emri (Emri i Babës) Adresa e vendbanimit		Nr. i Njësisë Br. Jedinice		Kultura, klasa Shfrytëzimi aktual	Sipërfaqja, Povišina (m ²)	Dokumenti në të cilin bazohet ndërrimi dhe rezultati i shiqimit në vend të ngjarjes nga personi zyrtar për mirëmbajtjen e kadastrit.	
			Prezime, Ime (Ime Oca) Adresa prebivališta	1. Regj. i qytetarëve Registar građana		1. (P) Parcela u/r	2. (O) Ndërtesa u/r Zgrada				1. Adresa, Vendi i quajtur Adresa, Zvano mesto	2. (O) Ndërtesa u/r Zgrada	3. (O) Pj. e ndërt. u/r Deo Zgrade	1. Pronar - Vlasnik 2. Posedues - Posednik 3. Shfrytëzues - Korisnik				1. (P) Parcela u/r
1	2	3	4		5	6		7	8	9	10		11		12	13	14	
1	Kaçanik	Kaçanik	1	Dushkaja Mevlude (Selim)	1 1012722792	1	516-1	u	9401	TE MULLINI	1	Dushkaja Mevlude (Selim)	1	516-3	u	Tokë tjetër - Shpella	9285	Ndarja e parcelës kadastrale.
											1	Komuna e Kaçanikut	1	516-4	u	Tokë tjetër - Shpella	116	
																Totali =	9401	
Zyrtar për gjeodezi dhe kadastër: Visar Mulaku										Nënshkrimi:								



Shpronësimi për realizimin e projektit "Ura mbi lumin Nerodime"



Legjenda:

- Parcela për shpronësim 
- Vija e shpronësimit 
- Rruga e planifikuar 

Sh 1:200


DUKMM – KAÇANIK
Prill, 2023



REPUBLIKA E KOSOVËS
REPUBLIKA KOSOVA - REPUBLIC OF KOSOVO
Komuna Kaçanik
Opstina Kaçanik – Municipality Kaçanik



Numri i Protokollit:	06-350/01-13520/23
Datë/a:	06.06.2023
Për / Za/ To:	Ministrin e Mjedisit, Planifikimit Hapësinor dhe Infrastrukturës.
CC:	
Nga / Od/ From:	Drejtoria e Urbanizmit, Kadastrit dhe Mbrojtjes së Mjedisit z. Qamil Stagova
Përmes / preko/ Through:	
Tema/ Subjekat/ Subject:	Përgjigje ndaj vlerësimit të ligjshmërisë së aktit



Ministrin e Mjedisit, Planifikimit Hapësinor dhe Infrastrukturës me datën 31.05.2023 ka bërë vlerësimin e ligjshmërisë së aktit Vendim 01/nr.104/02-9142/23, për shpallje në interes të përgjithshëm , të pjesës kadastrale nr.00516-1 ZK Kaçanik për rregullimin e urës mbi lumin Nerodime Kaçanik, miratuar nga KK Kaçanik, ku në arsyetimin e cekur ka kërkuar të rishqyrtohet akti komunal dhe të vërtetohet se si prona shoqërore të jetë në posedim fizik, andaj ne iu dërgojmë përgjigjen si me poshtë:

Komuna e Kaçanikut ka kërkuar nga Agjensioni Kadastral të Kosovës, sqarim profesional lidhur me vendimin i cili është marr në vitet e 80-ta , për shpalljen e zonës urbane të qytetit të Kaçanikut në interes shoqërorë si pasuri shoqërore e cila është shpallur edhe në "Gazetën Zyrtare KSAK" Nr.36 e viti 1980, ku prona private është shpallur si zonë ndërtimore me ligjin e atëhershëm, të cilin ka qen në fuqi dhe i nijeti vendim vazhdon të jetë në fuqi ku për zonat e shpallur me interes urbanë në fletë posedues figuron lloji i pronës pasuri shoqërore, dhe me pronësi të personit fizik, andaj Agjensioni ka nxjerr mendimin profesional në te cilin ka përshkruar rastin si me poshtë:

Parcelat e përfshira në planin urbane dhe zhvillimore, tipi i pronës ka qenë i kodifikuar si Shoqërorë, pa i ndërruar pronarët e atyre parcelave, kjo ka qenë si masë administrative, që të ruhen format e parcelave dhe pengimi i investimeve në to, deri në shpronësimin e tyre, sipas planeve urbane detale , për këto parcela tipi i pronës mbetet edhe më tutje "shoqërore", ani pse pronarët e tyre mundë të ndryshohen, në bazë të aktit meritore trashëgim, transaksione, ndarje etj, nga institucionet relevante.

Andaj këtu sipas mendimit profesional nënkuptohet që procedura e shpronësimit mundet te vazhdohet,

Të bashkangjitur gjeni:

- Sqarimin për Tipin e pronës të datës 22.02.2013, nga Drejtori i Drejtorisë Ligjore AKK,
- Mendimi Profesional i datës 07.06.2016, Drejtori i DK/AKK,
- Vendimi mbi caktimin e tokës ndërtimore të qytetit Kaçanik, Nr 36 /1980, të datës 09.07.1980.



03/170/13

22.02.2013

REPUBLIKA E KOSOVËS / REPUBLIKA KOSOVA / REPUBLIC OF KOSOVO

QEVERIA E KOSOVËS / VLADA KOSOVA / GOVERNMENT OF KOSOVA

MINISTRIA E MJEDISIT DHE PLANIFIKIMIT HAPËSINOR / MINISTARSTVO SREDINE I PROSTORNOG PLANIRANJA /
MINISTRY OF ENVIRONMENT AND SPATIAL PLANNING

AGJENCIA KADASTRALE E KOSOVËS / KATASTARSKA AGENCIJA KOSOVA / KOSOVO CADASTRAL AGENCY

DATE/A/E	22.02.2013
PËR/ZA/TO	Shiqiri Spahiu - Drejtor i Drejtorisë komunale për kadastër
PËRMES/PREKO/THROUGH	Zyra Ekzekutive e AKK-së
NGA/OD/FROM	Ismet Kryeziu - Drejtor i drejtorisë ligjore ne AKK
LËNDA/SUBJEKAT/SUBJECT	Sqarim për tipin e pronës

Agjencia Kadastrale e Kosovës është përgjegjëse për administrimin e Regjistrimit mbi të Drejtat e Pronës së Paluajtshme. Në bazë të autorizimeve ligjore AKK është përgjegjëse edhe për krijimin e sistemeve apo modeleve të regjistrimit, të dhënave dhe dokumenteve për kadastër.

Për të rritur sigurinë në Regjistrimin e të Drejtave mbi Pronën e Paluajtshme, AKK ka përgatitur një sistem të ri. Ky sistem ka filluar të zbatohet në Drejtorinë për kadastër të KK Prishtinës prej datës 16 Mars 2012. Si rezultat i këtij sistemi kemi edhe lëshimin e Certifikatave në një format i cili ndryshon nga sistemi i kaluar. Ky sistem shpesh ka krijuar paqartësi nëpër institucione të ndryshme, ndërmarrje, Gjykata dhe tek qytetarët që shpesh po kanë vështirësi edhe në realizimet e të drejtave të tyre.

Me qëllim që sa më shumë të sqarohen paqartësitë dhe të mundësohet qytetarëve realizimi i të drejtave, po ju lëshon këtë shkresë me disa sqarime:

Tipi i pronës "Pronë shoqërore"

Pas fillimit të zbatimit të sistemit të ri, në disa certifikata të pronës në rubrikën tipi i pronës është shënuar "Pronë shoqërore" edhe në rastet kur është regjistruar në emër të personave fizik ose të personave juridiko-civil. Kjo tani ka krijuar disa pengesa që shumë qytetarë po kanë vështirësi me të kryer disa shërbime duke përfshirë edhe transaksionet për pronat e tyre të paluajtshme dhënie me qira, përdorimi i saj për hipoteka. Tipi i pronës shoqërore tani që figuron në certifikatë pasi është ruajtur dhe vjen nga sistemi-baza qendrore e të dhënave për pronat. Ky tip i pronës është vendosë sipas Ligjit mbi tokën ndërtimore Gaz. Zyrtare e Kosovës nr. 14/1986.

Kjo ka ardhur si pasoj e caktimit të vijave të ndërtimit - urbanistike neper zonat e caktuar të qyteteve. Sipas nenit 8 parag. 3 te Ligjit mbi tokën ndërtimore është paraparë së : Ditën e hyrjes ne fuqi të Vendimit mbi Caktimin e kufjeve të tokës ndërtimore - urbane , kjo tokë bëhet pronë shoqërore.


Ky ndryshim i tipit te pronës ka pasur ndikim në mënyrën e shfrytëzimit dhe përdorimit të kësaj pronë vetëm për te respektuar rregullat urbanistike.

Mirëpo sipas këtij ligji vetëm ndërrimi i tipit te pronës nga ajo private ne atë shoqërore nuk është shpronësim dhe nuk ndalon bartjen e saj tek personat e tretë dhe përdorimin e kësaj prona për qëllime te tjera . Bartjet kanë ndodhur në vazhdimësi qoftë si transaksione ose përmes trashëgimisë. Këtë e ka mundësuar por edhe e tani e mundëson neni 11 parag. 3 i Ligjit për tokën ndërtimore i cili parasheh se : Bartësi i të drejtave të shfrytëzimit në tokën e ndërtuar urbane ndërtimore mundën këtë të drejtë ta bartin në kufijtë e parcelës ndërtimore vetëm së bashku me bartjen e te drejtave të shfrytëzimit respektivisht te drejtën e pronës në ndërtesë e cila mund te jete në qarkullim në kushte te pandryshuara të shfrytëzimit të tokës.

Nga këto zgjidhje ligjore të gjitha njësit kadastrale duke përfshire parcelën kadastrale , ndërtesat, që janë të regjistruar në Regjistrin e te Drejtave mbi pronën e paluajtshme mund te barten tek personat e trete mund te jepen me qira , te përdoret për hipoteka dhe për qëllime të tjera. Bartja behet me te drejtat e njëjta që i ka personi që i ka të regjistruar në Regjistrë. Kufizime ka vetëm nga aspekti i respektimit te planeve urbanistike

Kjo shkrese i dorëzohet Drejtorisë komunale për kadastër e cila i njofton institucionet dhe qytetaret me këtë sqarim.

Udhëheqësi i drejtoratit ligjor
Ismet Kryeziu



Në bazë të nenit 5 dhe 8 të Ligjit mbi tokën ndërtimore ("Gazeta zyrtare e KBK", nr. 44/76) dhe nenit 228 të Statutit të Komunës së Kaçanikut ("Gazeta zyrtare e KBK", nr. 43/75), Kuvendi i Komunës së Kaçanikut në mbledhjen e përbashkët të të gjitha dhomave të mbajtur më 9 korrik 1980, mori

V E N D I M

MBI ÇAKTIMIN E TOKES NDËRTIMORE TË QYTETIT KAÇANIK

Neni 1

Me këtë vendim përcaktohet përsëkrimi i kufirit të tokës ndërtimore të qytetit, përsëkrimi i ngastrave kadastrale të tokës që përfshirë, regjimi juridik i tokës ndërtimore si dhe dispozitat të cilat sigurojnë informimin e të gjithë personave të interesuar dhe mundësinë që çdo person të realizojë shikimin në marrjen e këtij vendimi dhe shtojcat që përbëjnë pjesën përbërëse të tijë.

Neni 2

Kufiri i tokës ndërtimore të qytetit Kaçanik, me vendbani me Ruzjevë, Bob dhe Kovageve e cila është përfshirë me planin gjeneral urbanistik të qytetit Kaçanik, fillon në vendin ku precka Kosharishtë e pret rrugën e asfaltuar "Rishtinë-Bukup. Kufiri nga ky vend shkon në drejtim të verilindjes përpjetë preckës kosharishtë në gjatë prej 350 m deri te sheji nr. 6. Nga sheji nr. 6. vazhdon mëtej prej lindjes në veri kufizohet me ngastrën e Ramadan Ahmet Gurit nga Dika gjer ke trekufiri Kaçanik, Ruzjevë dhe Nikë. Ky kufi përpjetë me kufirin e Komunës kadastrale Kaçanik dhe Nikë. Nga ky trekufi, kufiri shkon në drejtim të veriut në ënën e djathtë të rrugës Kaçanik-Stragov në gjatësi prej 65m gjer ke sheji i mëxhës-ngastra e Faik Abaz Burraik nga Ruzjeva, e cila gjendet në ënën e djathtë të vijës së rrugës nga kufiri i parcelës së Faik Abaz Burraikut dhe Ferat Qazim Burraikut që të dy nga Ruzjeva. Prej kësaj sheje kufiri mëtej shkon në drejtim të lindjes në ranje nëpërmjet pyjeve dhe fushave private dhe ato në kufirin e veriut ngastra e Faik Abaz Burraikut në gjatësi prej 560 m dhe vjen gjer ke lumi Nerodinka dhe kthehet në drejtim të jugut dhe shkon majtas të bregut të lumit Nerodinkë në një gjatësi prej 320 m.

Kthehet në drejtim të lindjes të kufirit jugor të arës të Isak Ismajl Runjevës në gjatësi prej 30 m dhe vjen gjer ke rruga e ferovisë Fushë Kosovë-Shkup. Vazhdon më tejë në drejtim të hekurudh Fushë Kosovë-Shkup në drejtim të jugut në gjatësi prej 280m dhe vje gjer ke sheji i mexhës nr. 8 e cila gjende në kufirin e KK Kaçanik Runjevë në ënën e majtë të bregut të prockës së Runjevës dhe lëshohet në rrugën e ferovisë. Nga ky shej vija kufitare përputhet me vijën kufitare të KK Kadastrale Kaçanik dhe Runjevë dhe shkon në drejtim të lindjes në ënën e majtë të bregut të prockës së Runjevës, e pret rrugën Kaçanik Runjevë dhe vjen gjer ke rruga e fushës e cila gjindet ke oborri i së vejës Shuhrete Faik Dema në një gjatësi prej 240 m. kthehet në drejtim të jugut dhe shkon në ënën e majtë të rrugës gjer ke ngastra e Selman Ali Belës nga Kaçaniku në gjatësi prej 500 m. Më tejë vazhdon në drejtim të lindjes të kufirit verior të parcelës Selman Ali Belës dhe Rexhep Islam Axhu nga Kaçaniku në gjatësi prej 220m, laken në drejtim të jugut dhe shi në lindje të kufirit të parcelës së Rexhep Islam Axhami, Rustem Isen Demës dhe Abdulla Rexhep Gurit të gjithë nga Kaçanikut, në gjatësi prej 220 m dhe vjen gjer ke procka. Vazhdon mëtejë në kthesë nga jugu, në një anë majtas bregut të prockës e pastaj në lindje të kufirit të parcelës së Rexhep Avdullah Gurit të vejës Xhemile Sal Belës dhe Mejdi Isen Belës të gjithë nga Kaçaniku, në gjatësi prej 380m. Kthehet nga lindja dhe shkon në lakim të kufirit të parcelës të Ramiz Sali Belës, Mejdi Isen Belës dhe Muhabi Ali Belës nga Kaçaniku dhe del në rrugën e fushës në gjatësi prej 260m. E pret rru dhe shkon në tejë në ënën e majtë të rrugës në drejtim të jugut, kalon për rreth oborrit të Handi Demir Axhamit dhe nëpër kullosë të pazarisë shoqërore dhe vjen gjer ke procka Rakoc në gjatësi prej 320 E pret prockën Rakoc dhe vazhdon në drejtim të jugut luginë gjer ke shtylla elektrike, gjegjësisht largpërquesit 220 KW në gjatësi prej 180 m. Vazhdon më tejë në jug perëndim në lakim të kufirit të tokës private me pasurinë shoqërore dhe atë: në lakim gjer ke rruga për në sanatorium në gjatësi prej 90 m. Pastaj vazhdon rrugës për në sanatorium në drejtim të jug lindjes në gjatësi prej 930 m. gjer ke kufiri lindor "të rrushit të Qedës" me rrugën për në sanatorium. Lëshon rrugën dhe shkon kufirit lindor të "Rrushtik të Qedës" në gjatësi pr 210 m. dhe vjen deri ke rruga. Kthehet në drejtim të perëndimit dhe shkon anës djathtas të rrugës në gjatësi prej 270 m. gjer ke zabeli

i së vejës Hasibe Sylejman Beke. E pret rrugën dhe vazhdon në drejt të jug-lindjes të kufirit të zabelit të së vejës Hasibe Sylejman Beke e pret prockën dhe shkon përpjetë gjer ke rruga Kaçanik-Llanishtë në gjatësi prej 180 m. E pret rrugën dhe shkon në drejtim të jug lindje në gjatësi prej 100 m. e lëshon rrugën dhe shkon në drejtim të jugut të vijës kufitare në mes të zabelit të Sherif Brrutit dhe të pyjeve shqërrare në gjatësi prej 80 m, e pastaj kthehet në drejtim të perëndimit të vijës së mëshës të theksuar të zabelit në gjatësi prej 200 dhe vjen gjer ke rruga e fushës në verin e qujtur Vranjak. Kthehet i jug dhe shkon në anën e djathtë të rrugës gjer ke kufiri në perëndim të vijës të zabelit të Sali Shaban Kyçkut në gjatësi prej 270 m, vazhdon në tejë në vijën kufitare të zabelit të Sali Kyçkut dhe Mustaf Sabri Kyçkut dari ke procka në gjatësi prej 180 m. Pastaj vazhdon për prockë në drejtim të perëndimit e pret rrugën e fushës, past rrugën e vjetër Kaçanik-Shkup, rrugën hekurudhore Fushë Kosovë-Shkup lumin Lepenc në gjatësi prej 280 m. Vazhdon në tejë në drejtim të verit përpjetë lumit Lepenc në gjatësi prej 180 m. gjer ke fabrika "Lepenc" kthehet në perëndim, e pret rrugën e asfaltuar "Rishtinë-Shkup" në gjatësi prej 50m. Kthehet për nga veriu rrugës së asfaltuar "Rishtinë-Shkup" në gjatësi prej 70 m. Kthehet nga perëndimi në kufirin jugor të kullësës së Izahir Tahir Çakës nga "Dobi" në gjatësi prej 60 m dhe vjen gjer ke rruga, e pret rrugën dhe vazhdon në drejtim të verit në anën e majtë të rrugës gjer ke kulloza e Xhemajl Sadik Çakës nga "Dobi", në gjatësi prej 60 m. Vazhdon në drejtim të veri perëndimit të vijës së mëshës të kullësës së Xhemil Çakës, në gjatësi prej 130 m. gjer ke përmes të fidanishtja e Kufki Çakës dhe vazhdon gjer ke procka në gjatësi prej 70 m dhe vjen gjer ke rruga e fshatit. Kthehet në drejtim të verilindjes dhe shkon rrugës gjer ke gurora e Milaim Ramadan Zene në gjatësi prej 40 m. Lëshon rrugën dhe vazhdon në drejtim veri perëndim të vijës së mëshës të gurorës dhe kufirit të kullësës së Rexhep A Zenelit, Qamil Zenelit dhe kullësës së Hamdi M. Zenelit në gjatësi prej 80 m. Kthehet nga perëndimi dhe shkon kufirit të kullësës së Hamdi Zenelit dhe Idriz Zenelit në gjatësi prej 50 m, vazhdon në tejë në drejtim të veri perëndimit në mes të varreve dhe kullësës së Idriz Zenelit, Hamit Zenelit dhe Ali Ramadan Demës në gjatësi prej 140 m. dhe vjen gjer ke lugina. Vazhdon në tejë në anën e djathtë të shtratit të luginës në gjatësi prej 160m vazhdon në tejë luginës në drejtim të jug perëndimit gjer ke oborri i Musli Hasan Demës në gjatësi prej 50

Kthehet në drejtim të kufirit veri perëndimor të pyjeve shoqërore di tokave private në gjatësi prej 250 m dhe vjen gjer te rruga. Në tejë vazhdon rrugës në drejtim të verit në gjatësi prej 90 m. Lëshon rru dhe vjen gjer ke prrocka, shkon majtas luginës së prockës në gjatësi prej 170 m. Lëshon prockën dhe shkon kufirit lindur të livadhit dhe arës të Bafti Azem Kukës gjer ke rruga për mahallën Kukëve në gjatësi prej 220 m. E pret rrugën dhe luginën dhe shkon kufirit lindor të zabelit të Merxhan Kukës në gjatësi prej 70 m. Lakon në drejtim të veri lindjes dhe shkon vijës së kufirit të arës së Bajrush Kukës dhe zabelit të Merxhan Kukës në gjatësi prej 90m. Kthehet në drejtim të veri perëndimit, të kufirit verior të zabelit të Merxhan Kukës në gjatësi prej 100 m, vazhdon në tejë kufirit perëndimor të livadhit të Bajram Mehmet Idris nga Kaçanik deri te prrocka "prroni" në gjatësi prej 90 m. Vazhdon në tejë në rrjedhje të prockës në gjatësi prej 30 Lëshon prrockën dhe shkon në drejtim veri perëndimor të kufirit jugor të parcelës së Rrustem Kukës nga Bohi, arës së Rifat Shaban Kukës, arës Sali D. Trupit nga Kovaçeci dhe kufirin parcelave të: Salih Shaban Trupit, Idriz Shaban Trupit, Baki Sylejman Trupit, Ibish Trupit, Nuh D. Trupit që të gjithë nga Kovaçeci dhe vjen gjer ke rruga e anës së djathtë të rrugës dhe vjen gjer te rruga Kaçanik-Ellatinë në gjatësi prej 70m). Lakon në drejtim jug-lindje dhe shkon anës së majti të rrugës dhe vjen gjer ke shenja e mexhës 3/2 në gjatësi prej 480 m dhe vjen gjer ke prrocka, vazhdon rrjedhja e prrockës në gjatësi prej 30 m dhe vjen gjer ke trekufiri Kaçanik, Bob dhe Kovaçeci, e gila gjendet në anën e djathtë të luginës së lumit Lepenc. Kthehet në drejtim të jug lindjes dhe shkon djathtas së luginës të lumit Lepenc të vijës kufitare të komunës kadastrale Bob dhe Kaçanik gjer ke vendi ku rruga e asfaltuar Shkup-Prishtinë kalon mbi lumin Lepenc, në gjatësi prej 900 metrave. Kufiri kthehet nga veriu, e pret lumin Lepenc dhe shkon rrugës së asfaltuar Kaçanik-Prishtinë dhe ate në anën e saj të djathtë gjer ke prrocka Kosharishtë, deri ke vendi ku kjo prockë e pret rrugën e asfaltuar në gjatësi prej 2330 m ku edhe mbaron kufiri.

Neni 3

Kufiri i përshkruar i tokës ndërtimore të qytetit në neni 2k të këtij vendimi përfshinë ngastrat kadastrale të ndërtuara dhe të pandërtuara të Komunës kadastrale, si vijon:

KK Kunjevë, 362, 363, 364, 365, 366, 367, 368, 369, 370, 371, 372, 373, 374, 375, 376, 377, 378, 379, 380, 381, 382, 383, 384, 385, 386, 387, 388, 389, 390, 391, dhe 594.

KK Kaçanik 99, 100, 101, 102, 103, 104, 105, 106, 107, 108, 109, 110, 111, 112, 113, 114, 115, 116, 117, 118, 119, 120, 121, 122, 123, 124, 125, 126, 127, 128, 129, 130, 131, 132, 133, 134, 135, 136, 137, 138, 139, 140, 141, 142, 143, 145, 146, 147, 148, 149, 150, 151, 152, 153, 154, 155, 156, 157, 158, 159, 160, 161, 162, 163, 164, 165, 166, 167, 168, 169, 170, 171, 172, 173, 174, 175, 176, 177, 178, 180, 181, 182, 183, 184, 185, 186, 187, 188, 189, 190, 191, 192, 193, 194, 195, 196, 197, 198, 199, 200, 201, (99-201), 372,

378, 379, 380, 381, 382, 383, 384, 385, 386, 387, 388, 389, 390, 391, 392, 393, 394, 395, 396, 397, 398, 399, 400, 401, 402, 403, 404, 405, 406, 407, 408, 409, 410, 411, 412, 413, 414, 415, 416, 417, 418, 419, 420, 421, 422, 423, 424, 425, 426, 427, 428, 429, 430, 431, 432, 433, 434, 435, 436, 437, 438, 439, 440, 441, 442, 443, 444, 445, 446, 447, 448, 449, 450, 451, 452, 453, 454, 455, 456, 457, 458, 459, 460, 461, 462, 463, 464, 465, 466, 467, 468, 469, 470, (378?470),

485, 486, 487, 488, 489, 490, 491, 492, 493, 494, 495, 496, 497, 498, 499, 500, 501, 502, 503, 504, 505, 506, 507, 508, 509, 510, 511, 512, 513, 514, 515, 516, 517, 518, 519, 520, 521, 522, 523, 524, 525, 526, 527, 528, 529, 530, 531, 532, 533, 534, 535, 537, 538, 539, 540, 541, 542, 543, 544, 545, 546, 547, 548, 549, 550, 551, 552, 553, 554, 555, 556, 557, 558, 559, 560, 561, 562, 563, 564, 565, 566, 567, 568, 569, 570, 571, 572, 573, 574, 575, 576, 577, 578, 579, 580, 581, 582, 583, 584, 585, 586, 587, 588, 589, 590, 591, 592, 593, 594, 595, 596, 597, 598, 599, 600, 601, 602, 603, 604, 605, 606, 607, 608, 609, 610, 611, 612, 613, 614, 615, 616, 617, 618, 619, 620, 621, 622, 623, 624, 625, 626, 627, 628, 629, 630, 631, 632, 633, 634, 635, 636, 637, 638, 639, 640, 641, 642, 643, 644, 645, 646, 647, 648, 649, 650, 651, 652, 653, 654, 655, 656, 657, 658, 659, 660, 661, 662, 663, 664, 665, 666, 667, 668, 669, 670, 671, 672, 673, 674, 675, 676, 677, 678, 679, 680, 681, 682, 683, 684, 685, 686, 689, 690, 691, 692, 693, 694, 695, 696, 697, 698, 699, 700, 701, 702, 703, 704, 705, 706, 707, 708, 709, 710, 711, 712, 713, 714, 715, 716, 717, 718, 719, 720, 721, 722, 723, 724, 725, 726, 727, 728, 729, 730, 731, 732, 733, 734, 735, 736, 737, 738, 739, 740, 741, 742, 743, 744, 745, 746, 747, 748, 749, 750, 751, 752, 753, 754, 755, 756, 757, 758,

759, 760, 761, 762, 763, 764, 765, 766, 767, 768, 769, 770, 771, 772, 773, 774, 775,
776, 777, 778, 779, 780, 781, 782, 783, 784, 785, 786, 787, 788, 789, 790, 791, 792,
793, 794, 795, 796, 797, 798, 799, 800, 801 (485-801),

805, 806, 807, 808, 809 (805-809),

843, 844, 845, 846 (843-846),

910, 911, 912, 913, 914, 915, 916, 917, 918, 919, 920, 921, 922, 923, 924, 925, 926,
927, 928, 929, 930, 931, 932, 933, 934, 935, 936, 937, 938, 939, 940, 941, 942, 943,
945, 946, 947, 948, 949, 950, 951, 952, 953, 954, 955, 956, 957, 958, 959, 960, 961,
962, 963, 964, 965, 966, 967, 968, 969, 970, 971, 972, 973, 974, 975, 976, 977, 978,
979, 980, 981, 982, 983, 984, 985, 986, 987, 988, 989, 990, 991, 992, 993, 994, 995,
996, 997, 998, 999, 1000, 1001, 1002, 1003, 1004, 1005, 1006, 1007, 1008, 1009,
1010, 1011, 1012, 1013, 1014, 1015, 1016, 1017, 1018, 1019, 1020, 1021, 1022,
1023, 1024, 1025, 1026, 1027, 1028, 1029, 1030, 1031, 1032, 1033, 1034, 1035,
1036, 1037, 1038, 1039, 1040, 1041, 1042, 1043, 1044, 1045, 1046, 1047, 1048,
1049, 1050, 1051, 1052, 1053, 1054, 1055, 1056, 1057, 1058, 1059, 1060, 1061,
1062, 1063, 1064, 1065, 1066, 1067, 1068, 1069, 1070, 1071, 1072, 1073, 1074,
1075, 1076, 1077, 1078, 1079, 1080, 1081, 1082, 1083, 1084, 1085, 1086, 1087, 1088,
1089, 1090, 1091, 1092, 1093, 1094, 1095, 1096, 1097, 1098, 1099, 1100, 1101,
1102, 1103, 1104, 1105, 1106, 1107, 1108, 1109, 1110, 1111, 1112, 1113, 1114,
1115, 1116, 1117, 1118, 1119, 1120, 1121, 1122, 1123, 1124, 1125, 1126, 1127,
1128, 1129, 1130, 1131, 1132, 1133, 1134, 1135, 1136, 1137, 1138, 1139, 1140,
1141, 1142, 1143, 1144, 1145, 1146, 1147, 1148, 1149, 1150, 1151, 1152, 1153, 1154,
1155, 1156, 1157, 1158, 1159, 1160, 1161, 1162, 1163, 1164, 1165, 1166, 1167,
1168, 1169, 1170, 1171, 1172, 1173, 1174, 1175, 1176, 1177, 1178, 1179, 1180,
1181, 1182, 1183, 1184, 1185, 1186, 1187, 1188, 1189, 1190, 1191, 1192, 1193,
1194, 1195, 1196, 1197, 1198, 1199, 1200, 1201, 1202, 1203, 1204, 1205, 1206,
1207, 1208, 1209, 1210, 1211, 1212, 1213, 1214, 1215, 1216, 1217, 1218, 1219,
1220, 1221, 1222, 1223, 1224, 1225, 1226, 1227, 1228, 1229, 1230, 1231, 1232,
1233, 1234, 1235, 1236, 1237, 1238, 1239, 1240, 1241, 1242, 1243, 1244, 1245,
1246, 1247, 1248, 1249, 1250, 1251, 1252, 1253, 1254, 1255, 1256, 1257, 1258,
1259, 1260, 1261, 1262, 1263, 1264, 1265, 1266, 1267, 1268, 1269, 1270, 1271,
1272, (910-1272),

1319, 1320, 1321, 1322, 1323, 1324, 1325, 1326, 1327, 1328, 1329, 1330, 1331,
1332, 1333, 1334, 1335, 1336, 1337, 1338, 1339, 1340, 1341, 1342, 1343, 1344,
1345, 1346, 1347, 1348, 1349, 1350, 1351, 1352, 1353, 1354, 1355, 1356, 1357,
1358, 1359, 1360, 1361, 1362, 1363, 1364, 1365, 1366, 1367, 1368, 1369, 1370,
1371, 1372, 1373, 1374, 1375, 1376, 1377, 1378, 1379, 1380, 1381, 1382, 1383

1384, 1385, 1386, 1387, 1388, 1389, 1390, 1391, 1392, 1393, 1394, 1395, 1396, 1398, 1399, 1400, 1401, 1402, 1403, 1404, 1405, 1406, 1407, 1408, 1409, 1410, 1412, 1413, 1414, 1415, 1416, 1417, 1418, 1419, 1420, 1421, 1422, 1423, 1424, 1426, 1427, 1428, 1429, 1430, 1431, 1432, 1433, 1434, 1435, 1436, 1437, 1438, 1440, 1441, 1442, 1443, 1444, 1445, 1446, 1447, 1448, 1449, 1450, 1451, 1452, 1454, 1455, 1456, 1457, 1458, 1459, 1460, 1461, 1462, 1463, 1464, 1465, 1466, 1468, 1469, 1470, 1471, 1472, 1473, 1474, 1475, 1476, 1477, 1478, 1479, 1480, 1482, 1483, 1484, 1485, 1486, 1487, 1488, 1489, 1490, 1491, 1492, 1493, 1494, 14 (1319-1495),

1500, 1501, 1502, 1503, 1504, 1505, 1506, 1507, 1508, 1509, 1510, 1511, 1512, 1514, 1515, 1516, 1517, 1518, 1519, 1520, 1521, 1522, 1523, 1524, ~~1525, 1526, 1527~~ (1500-1524),

~~1546, 1546, 1547, 1555, 1557, 1558, 1559, 1560, 1561, 1562, 1563, 1564, 1565, 1566, 1567, 1558, 1569, 1845, 1846, 1847, 1848, 1851, 1852, 1854, 1855, 1858,~~

1546, 1546, 1547, 1555, 1557, 1558, 1559, 1560, 1561, 1562, 1563, 1564, 1565, 1566, 1567, 1558, 1569, 1845, 1846, 1847, 1848, 1851, 1852, 1854, 1855, 1858,

KK Kovacevc

632, 633, 634, 635, 638, 639, 655, 657, 658, 676, 677, 678, 679, 680, 682, 683, 685, 691, 692, 693, 696, 697, 841,

KK Šob

134, 137, 140, 141, 142, 143, 144, 145, 146, 147, 148, 149, 150, 151, 152, 153, 154, 155, 156, 157, 158, 159, 160, 161, 162, 163, 164, 165, 166, 167, 168, 169, 170, 171, 172, 173, 174, 175, 176, 177, 178, 179, 180, 181, 182, 183, 184, 185, 186, 187, 188, 189, 190, 191, 192, 193, 194, 195, 196, 197, 198, 199, 200, 201, 202, 203, 204, 205, 206, 207, 208, 209, 210, 211, 212, 213, 214, 215, 216, 217, 218, 219, 220, 221, 222, 223, 224, 225, 226, 227, 228, 229, 230, 231, 232, 233, 234, 235, 236, 237, 238, 239, 240, 241, 242, 243, 244, 245, 246, 247, 248, 249, 250, 251, 252, 253, 254, 255, 256, 257, 258, 259, 260, 265, 266, 267, 268, 269, 270, 271, 272, 273, 274, 275, 276, 277, 278, 279, 280, 281, 282, 283, 284, 285, 286, 287, 288, 289, 290, 291, 292, 293, 294, 295, 296, 297, 298, 299, 300, 301, 302, 303, 304, 305, 306, 307, 308, 309, 310, 311, 312, 313, 314, 315, 316, 317, 318, 319, 320, 321, 322, 323, 324, 325, 326, 327, 328, 329, 330, 331, 332, 333, 334, 335, 336, 337, 338, 339, 340, 363, 364, 365, 366, 367, 368, 369, 370, 371, 372, 373, 374, 375, 376, 377, 378, 379, 380, 381, 382, 383, 384, 385, 386, 387, 388, 389, 390, 391, 392, 393, 394, 395, 396, 397, 398, 399, 400, 401, 402, 403, 404, 405, 406, 407, 408, 409, 410, 411, 412, 413, 414, 415, 416, 417, 418, 419, 420, 421, 422, 423, 424, 425, 426, 427, 428, 429, 430, 431, 432, 433, 434, 435, 436, 437, 438, 439, 440, 441, 442, 443, 444, 445, 477, 478, 479, 480, 481, 482, 483, 484

485, 486, 487, 488, 489, 490, 491, 492, 694, 695, 696.

Neni 4

Ditën e marrjes së këtij vendimi tokat e përfshira pronë shoqërore.

Neni 5

Drejtoria komunale gjeodete e KK Kaçanik për tokë more nga neni 3 të këtij vendimi në afat prej një muaji do të procesverbalin mbi kufizimin dhe përpiloi skicën e të njëjtës të cilat bashkë me regjistrin e ngastrave kadastrale të cilat këtij vendimi bëhen pronë shoqërore do t'i lëshoi në shikim për qytetarëve si pronarë të mëparshëm të ngastrave të përmendura.

Neni 6

Kuvendi i Bashkësisë Vetëqeverisëse të Interesit dhe rregullimin e tokës ndërtimore të Komunës së Kaçanikut do vendim të veçantë mbi përcaktimin e programit mbi ndërtimin dhe rregullimin e tokës ndërtimore nga neni 3 të këtij vendimi.

Në vendimin mbi vërtetimin e programit mbi ndërtimin dhe rregullimin e tokës ndërtimore të qytetit nga alinea e mëparshme përlqimin Kuvendi i Komunës së Kaçanikut.

Neni 7

Për zbatimin e këtij vendimi do të kujdeset Drejtori i urbanizimit dhe punë komunale-banesore të KK Kaçanik.

Neni 8

Ky vendim hyn në fuqi ditën e tetë pas shpalljes "Gazetën zyrtare të KBK",

Nr.01-_____

Kaçanik, më 9 Korrik 1980

Kuvendi i Komunës së Kaçanikut

Kryetar
Fadil B

Që përshkrimi është i sakt, vërteton:

Sekretari i Kuvendit
Qamil Zeneli

Personat fizik dhe juridik mund të marrin nga komuna të drejtën e shfrytëzimit të tokës ndërtimore urbane. E drejta e shfrytëzimit jepet bazuar në një ankand publik i cili pasohet nga një kontratë e lidhur në mes të komunës dhe pranuesit, e cila gjithashtu përcakton pagesën e kompensimit që do të paguhet nga pranuesi. PAGESA përcaktohet në bazë të sipërfaqes së tokës që do të përdoret për qëllime ndërtimi. Kjo e drejtë e shfrytëzimit përfshinë përdorimin e tokës që është nën ndërtesë dhe tokën që është e nevojshme për përdorimin e rregullt të ndërtesës (300-500m²). Përderisa një person mund të ketë vetëm të drejtën e shfrytëzimit të tokës, toka përndryshe do të mbetet në pronësi shoqërore, ai person fiton pronësinë private mbi ndërtesën e cila është ndërtuar në një tokë të tillë. Kështu, ligji bën dallimin në mes të pronësisë së tokës dhe pronësisë së ndërtesës. E drejta e shfrytëzimit të tokës ishte e drejtë e pandashme dhe derivative që buronte nga pronësia e ndërtesës dhe të drejtat e transferimit të një personi i tretë, i një pjese, apo tërësisë së asaj toke ekzistonte vetëm nëse transferohej bashku me ndërtesën. E drejta e shfrytëzimit ekziston për aq kohë sa ndërtesa ekziston në tokën ndërtimore urbane.

Kushtetuta e KSA të Kosovës e vitit 1974, e ndalon të drejtën e pronësisë në tokat ndërtimore. Sipas nenit 81 par. 1: "Nuk mund të ekzistojë drejta e pronësisë mbi tokën në qytete dhe vendbanime me karakter qytetor dhe në rajone tjera të parashikuara për ndërtimin e banesave dhe ndërtimin tjetër kompleks, të cilën, me pajtim me kushtet dhe sipas procedurës së përcaktuar me ligj, e cakton komuna". Duke përcjellë këtë formulim kushtetues edhe Ligji për Tokën Ndërtimore, në nenin 8 par. 3, përcakton se: "Ditën e hyrjes në fuqi të vendimit mbi caktimin e kufijve të tokës ndërtimore, kjo tokë bëhet pronë shoqërore". Kjo nënkupton se në momentin që toka shndërrohet në tokë ndërtimore, me automatizëm shndërrohet në pronë shoqërore pavarësisht nga statusi që e ka pas përpara, gjegjësisht kjo nënkupton se në zonat urbane nuk ka pronësi private mbi tokën. Të gjithë personat privat qofte fizik apo juridik janë bartës të së drejtës së shfrytëzimit të përhershëm të tokës, pavarësisht se a ka qenë ajo tokë pronë private para shndërrimit në tokë ndërtimore apo e kanë blerë të drejtën e shfrytëzimit të përhershëm nga Komuna. Në këto raste personat privat janë pronar të objekteve (në rastet kur ka objekte të ndërtuara).

Toka e cila është përcaktuar me planin hapësinor si tokë ndërtimore brenda zonave urbane, me ligj, është pronë shoqërore (derisa është në fuqi ligji aktual për tokën ndërtimore). Nëse gjendet në zonën e tillë, prona private është shndërruar automatikisht në pronësi shoqërore ndërsa ish-pronarët, në mbajtës të drejtës së shfrytëzimit. Toka jashtë zonave urbane e cila është përcaktuar si tokë ndërtimore mund të jetë edhe në pronësi shoqërore edhe në atë private.