



01Nr. 350/01-9205/23
Kaçanik, 28.04.2023

Në bazë të dispozitave të nenit 12.2 (d) të Ligjit Nr.03/L-040 për Vetëqeverisjen Lokal (Gazeta Zyrtare Nr. 28/4 Qershor 2008), nenit 25 paragrafi 1, 2, dhe 3 të Ligjit nr.06/L- 092, për Dhënie në Shfrytëzim dhe Këmbimin e pronës së paluajtshme (Gazeta Zyrtare Nr. 10/03 Prill 2019), të nenit 6 (h) të Statutit të Komunës së Kaçanikut, të Propozim Vendimit të Kryetarit të Komunës së Kaçanikut 01Nr. 350/01-9205/23 (bashkëngjitur), Kuvendi i Komunës Kaçanik në mbledhjen e vet të mbajtur me 28 prill 2023, mori këtë:

VENDIM
PËR SHPALLJEN E INTERESIT TË PËRGJITHSHËM PUBLIK PËR KËMBIM TË
PRONËN KOMUNALE ME PRONËN PRIVATE

1. Me këtë vendim, SHPALLET me interes të përgjithshëm publik pjesët e parcelave kadastrale:
1.1 Pjesa e parcelave kadastrale 00431-5, 00431-6, 00431-7, të cilat gjenden ne Zonën kadastrale Duraj, me sipërfaqe 51m²;
1.2 Pjesa e parcelës kadastrale 00411-0, e cila gjendet ne Zonën Kadastrale Duraj, me sipërfaqe 55m², mund të fillojnë me procedurat e këmbimit të pronës komunale me pronën e paluajtshme private.
2. Këmbimi i paraparë në pikën 1. të këtij Vendimi nënkupton:
2.1 Pjesa e parcelave kadastrale 00431-5, 00431-6, 00431-7, me sipërfaqe 51m², me pronar Fazli Fazliaj nga fshati Duraj, të këmbëhet me pjesën e parcelës 00452-0, me sipërfaqe 16m², e cila evidentohet si Pronë Shoqërore, Rrugë publike, si edhe me pjesën e parcelës 00457-0, me sipërfaqe 36m², e cila po ashtu evidentohet si Pronë Shoqërore, Rruge publike.
2.2 Pjesa e parcelës kadastrale 00411-0, me sipërfaqe 55m², me pronar Fazli Fazliaj nga Fshati Duraj, të këmbëhet me pjesën e parcelës kadastrale 00453-0, me sipërfaqe 29m², e cila evidentohet si Pronë Shoqërore, Rrugë publike.
3. Pjesë përbërëse e këtij vendimi janë shkresat e lëndës: Propozim Vendimi i Kryetarit, arsyetuar nga DUKMM; Certifikatat e pronësisë; Manuali i studiuar nga gjeodeti i licencuar.
4. Për zbatimin e këtij vendimi do të kujdesen; Kryetari i Komunës dhe Drejtoria për Urbanizëm, Kadastrë dhe Mbrojtje të Mjedisit.
5. Ky vendim hyn në fuqi 15 ditë pas regjistrimit në Zyrën e protokollit të autoritetit mbikëqyrës- MAPL, si dhe 7 ditë pas publikimit në faqen zyrtare të komunës.

Me këtë Vendim njoftohen: Kryetari i Komunës, Drejtoria e Urbanizmit, Kadastrit dhe Mbrojtje të Mjedisit (përmes kësaj drejtorie njoftohet pala dhe mekanizma tjerë relevantë), Drejtoria e Buxhetit dhe Financave, Arkivi.





REPUBLIKA E KOSOVËS
REPUBLIKA KOSOVA/REPUBLIC OF KOSOVO

Komuna e Kaçanikut

Opština Kaçanik/Municipality of Kaçanik

Drejtoria e Urbanizimit, Kadastrit dhe Mbrojtjes së Mjedisit

REPUBLIKA E KOSOVËS
REPUBLIKA KOSOVA
KOMUNA E KAÇANIKUT
OPŠTINA KAÇANIK



Data	19.04.2023	Vendi	KAÇANIK
Nj. org.		Numri	
	01	350/07-9205	-1.

Kaçanik
18.4.2023

Në bazë të dispozitave të nenit 12 paragrafi 12.2 shkronja d) të Ligjit Nr.03/L-040 për Vetëqeverisjen Lokale, nenit 25 paragrafi 1, 2, dhe 3 të Ligjit nr.06/L-092, për Dhënjën në Shfrytëzim dhe Këmbimin e pronës së paluajtshme dhe nenit 6 shkronja h) të Statutit të Komunës së Kaçanikut, Kryetari i Komunës së Kaçanikut nëpërmjet Drejtorisë për Urbanizëm, Kadaster dhe Mbrojtje të Mjedisit bënë këtë:

PROPOZIM

Që Kuvendi i Komunës, në mbledhjen e mbajtur më datë _____ 2023, të merr këtë:

V E N D I M

PËR VËRTETIMIN E INTERESIT TË PËRGJITHSHËM PUBLIK PËR KËMBIM TË PRONËS KOMUNALE ME PRONËN PRIVATE

I

VËRTETOHET interesi publik për pjesët e parcelave kadastrale:

1. Pjesa e parcelave kadastrale 00431-5, 00431-6, 00431-7, të cilat gjenden në Zonen kadastrale Duraj, me sipërfaqe 51m²;
2. Pjesa e parcelës kadastrale 00411-0, e cila gjendet në Zonen Kadastrale Duraj, me sipërfaqe 55m²

II

Këmbimi i paraparë në pikën I të këtij Propozimi nënkupton:

1. Pjesa e parcelave kadastrale 00431-5, 00431-6, 00431-7, me sipërfaqe 51m², me pronar z.Fazli Fazliaj nga Fshati Duraj, propozohet që të këmbëhet me pjesën e parcelës 00452-0, me sipërfaqe 16m², e cila evidentohet si Pronë Shoqërore, Rrugë publike, si edhe me pjesën e parcelës 00457-0, me sipërfaqe 36m², e cila poashtu evidentohet si Pronë Shoqërore, Rrugë publike.
2. Pjesa e parcelës kadastrale 00411-0, me sipërfaqe 55m², me pronar z.Fazli Fazliaj nga Fshati Duraj, propozohet që të këmbëhet me pjesën e parcelës kadastrale 00453-0, me sipërfaqe 29m², e cila evidentohet si Pronë Shoqërore, Rrugë publike.

III

Pjesë përbërëse e këtij vendimi janë shkresat e lëndës:

- Çertifikatat e pronësisë
- Manuali i studiuar nga gjeodeti i licensuar

IV

Për zbatimin e këtij vendimi do të kujdeset Drejtoria për Urbanizëm, Kadastër dhe Mbrojtje të Mjedisit.

V

Ky vendim hyn në fuqi pas miratimit nga MAPL.

A r s y e t i m


Ky këmbim është me interes të përgjithëshem publik, për arsye se trotuari i ndërtuar në rrugën "Avdyl Dura", "Hetem Hasaj" dhe "Heredin Fazliu" kalon nëper pjesët e parcelave private të lartëcekura dhe është e domosdoshme për qarkullim. Prona komunale është përballë me parcelen private, gjithashtu sipërfaqet e këmbimit janë pothuajse të barabarta. Drejtoria duke u bazuar në dispozitat ligjore në fuqi, si dhe duke e marrë parasysh se keto rrugë kane karakter të interesit publik, venddosi si ne dispozitiv te ketij Propozim Vendimi

Pas miratimit të këtij Propozim Vendimi nga ana e Kuvendit të Komunës dhe miratimit nga MAPL do të fillojë procedura e këmbimit për pasuritë e palujtëshme të theksuara më lart.

Drejtori
Qamil Stagova



Kryetari i Komunës
Besim Ilazi





Republika e Kosovës
Republika Kosova-Republic of Kosovo
Qeveria - Vlada - Government

Ministria e Mjedisit, Planifikimit Hapësinor dhe Infrastrukturës / Ministarstvo Životne Sredine, Prostornog Planiranja i Infrastrukture /
Ministry of Environment, Spatial Planning and Infrastructure

AGJENCIA KADASTRALE E KOSOVËS / KATASTARSKA AGENCIJA KOSOVA / KOSOVO CADASTRAL AGENCY

EKSTRAKT NGA CERTIFIKATA / IZVOD IZ CERTIFIKATA / EXTRACT OF CERTIFICATE

PERSONI / OSOBA / PERSON : Fazliaj Fazli

Numri i lëndës / Broj Predmet / Case Referent Number:	10325/2023
Data dhe koha e lëshimit / Datum i vreme izdavanja / Date and time of submission:	03.05.2023 - 10:37
Komuna / Opština / Municipality:	KAÇANIK / KAÇANIK / KAÇANIK
Zyra Kadastrale Komunale / Opštinska Katastarska Kancelarija / Municipal Cadastral Office:	KAÇANIK / KAÇANIK / KAÇANIK

A. TË DHËNAT PËR PERSONIN / PODACI O OSOBI / PERSON'S DATA

Mbiemri/Emri i afarizmit (biznesit) Prezime/ Naziv poslovanja (biznisa) Last Name / Business Name	Emri Ime First Name	Emri i babait Ime oca Father's Name	Gjinia Pol Gender	Nr. personal/ biznesit Liçni broj/broj poslovanja ID. No.	Shteti i shtetësisë apo regjistrimit Država državljanstva ili uknjiženja Country of citizenship	Ditëlindja/Data e themelimit Rodendan/Dan osnivanja Date of Birth/Establishment	Krijuar më datën Uradjeno na dan Created On	Azhuruar Ažurirano Updated
Fazliaj	Fazli	Braim	Mashkull / Musko / Male	1013035926	KOSOVA / KOSOVA / KOSOVO	04.06.1980	24.12.2018	

A.1 ADRESA E PERSONIT / ADRESA OSOBE / PERSON'S ADDRESS

Vendbanimi Prebivaliste Resident	Kodi Postal Poštanski Kod Postal Code	Hollësitë e adresës Pojedinsti adrese Address Details	Adresa tjetër Druga adresa Other address	Azhuruar Ažurirano Updated
DURAJ / DURA / DURAJ-GABRRICË		Rr."Heredin Fazliu"	Rr."Heredin Fazliu"	



B. NJESIA KADASTRALE/ KATASTARSKA JEDINICA/CADASTRAL UNIT

Njësia kadastrale Katastarska jedinica Cadastral unit	Komuna / Opština / Municipality	Zona kadastrale Katastarska zona Cadastral zone	Lloji i njësisë Vrsta jedinice Unit type	Tipi i pronës Tip imovine Property Type / Lloji i pronës Vrsta imovine Property kind	Kati/ Katet Br.Sprat a/ Spratova Floor number	Vendi i quajtur Zvano mesto Place name	Sipërfaqja Površina Area	Shfrytëzimi aktual/Kultura- klasa Aktuelna upotreba/ Kultura-klasa Actual use/Culture-class	Pjesa e pronës Deo imovine Share quota	Lloji i së drejtës Vrsta prava Type of the right	Azhuruar Ažurirano Updated
P-70917035-00411-0	KAÇANIK / KAÇANIK / KAÇANIK	Duraj / Dura / Duraj-Gabrricë	PARCELË / PARCELA / parcel	Pronë private Privatna Imovina Privately owned Land /		LAZINA LIVADA TAKIRIT / LAZINA LIVADA TAKIRIT / LAZINA LIVADA TAKIRIT	1504	Bujqësore - Livadhet - Livadh I Klasës 5 / / Poljoprivredno - Livade - Livada 5 Klase / / Agriculture - meadow - 5th Class Meadow / /	1 / 1	Posedim individual / Individualna Drzavina / Single possessor	21.05.2021
P-70917035-00431-5	KAÇANIK / KAÇANIK / KAÇANIK	Duraj / Dura / Duraj-Gabrricë	PARCELË / PARCELA / parcel	Pronë private Privatna Imovina Privately owned Land / R		LIVADA DOKIT ARA BRAIMIT / LIVADA DOKIT ARA BRAIMIT / LIVADA DOKIT ARA BRAIMIT	1993	Bujqësore - Arat - Arë E Klasës 5 / / Poljoprivredno - Njive - Njiva 5 Klase / / Agriculture - Arable - 5th Class Arable Land / /	1 / 1	Posedim individual / Individualna Drzavina / Single possessor	11.03.2022
P-70917035-00431-6	KAÇANIK / KAÇANIK / KAÇANIK	Duraj / Dura / Duraj-Gabrricë	PARCELË / PARCELA / parcel	Pronë private Privatna Imovina Privately owned Land / R		LIVADA DOKIT ARA BRAIMIT / LIVADA DOKIT ARA BRAIMIT / LIVADA DOKIT ARA BRAIMIT	1893	Bujqësore - Arat - Arë E Klasës 5 / / Poljoprivredno - Njive - Njiva 5 Klase / / Agriculture - Arable - 5th Class Arable Land / /	1 / 1	Posedim individual / Individualna Drzavina / Single possessor	11.03.2022
P-70917035-00431-7	KAÇANIK / KAÇANIK / KAÇANIK	Duraj / Dura / Duraj-Gabrricë	PARCELË / PARCELA / parcel	Pronë private Privatna Imovina Privately owned Land / R		LIVADA DOKIT ARA BRAIMIT / LIVADA DOKIT ARA BRAIMIT / LIVADA DOKIT ARA BRAIMIT	1695	Bujqësore - Arat - Arë E Klasës 5 / / Poljoprivredno - Njive - Njiva 5 Klase / / Agriculture - Arable - 5th Class Arable Land / /	1 / 1	Posedim individual / Individualna Drzavina / Single possessor	11.03.2022
P-70917035-00431-8	KAÇANIK / KAÇANIK / KAÇANIK	Duraj / Dura / Duraj-Gabrricë	PARCELË / PARCELA / parcel	Pronë private Privatna Imovina Privately owned Land / R		LIVADA DOKIT ARA BRAIMIT / LIVADA DOKIT ARA BRAIMIT / LIVADA DOKIT ARA BRAIMIT	1698	Bujqësore - Arat - Arë E Klasës 5 / / Poljoprivredno - Njive - Njiva 5 Klase / / Agriculture - Arable - 5th Class Arable Land / /	1 / 1	Posedim individual / Individualna Drzavina / Single possessor	11.03.2022



Republika e Kosovës
Republika Kosova-Republic of Kosovo
Qeveria - Vlada - Government

Ministria e Mjedisit, Planifikimit Hapësinor dhe Infrastrukturës / Ministarstvo Životne Sredine, Prostornog Planiranja i Infrastrukture /
Ministry of Environment, Spatial Planning and Infrastructure
AGJENCIA KADASTRALE E KOSOVËS / KATASTARSKA AGENCIJA KOSOVA / KOSOVO CADASTRAL AGENCY

EKSTRAKT NGA CERTIFIKATA / IZVOD IZ CERTIFIKATA / EXTRACT OF CERTIFICATE

PERSONI / OSOBA / PERSON : P.SH. RRUGËT PUBLIKE DHE TË PAKATEGORIZUARA

Numri i lëndës / Broj Predmet / Case Referent Number:	10325/2023
Data dhe koha e lëshimit / Datum i vreme izdavanja / Date and time of submission:	03.05.2023 - 10:38
Komuna / Opština / Municipality:	KAÇANIK / KAÇANIK / KAÇANIK
Zyra Kadastrale Komunale / Opštinska Katastarska Kancelarija / Municipal Cadastral Office:	KAÇANIK / KAÇANIK / KAÇANIK

A. TË DHËNAT PËR PERSONIN / PODACI O OSOBI / PERSON'S DATA

Mbiemri/Emri i afarizmit (biznesit) Prezime/ Naziv poslovanja (biznisa) Last Name / Business Name	Emri Ime First Name	Emri i babait Ime oca Father's Name	Gjinia Pol Gender	Nr. personal/ biznesit Liçni broj/broj poslovanja ID. No.	Shteti i shtetësisë apo regjistrimit Država državljanstva ili uknjiženja Country of citizenship	Ditëlindja/Data e themelimit Rodendan/Dan osnivanja Date of Birth/Establishment	Krijuar më datën Uradjeno na dan Created On	Azhuruar Ažurirano Updated
P.SH. RRUGËT PUBLIKE DHE TË PAKATEGORIZUARA			/ /	KCID0900349	KOSOVA / KOSOVA / KOSOVO			

A.1 ADRESA E PERSONIT / ADRESA OSOBE / PERSON'S ADDRESS

Vendbanimi Prebivaliste Resident	Kodi Postal Poštanski Kod Postal Code	Hollësitë e adresës Pojedinsti adrese Address Details	Adresa tjetër Druga adresa Other address	Azhuruar Ažurirano Updated
KAÇANIK / KAÇANIK / KAÇANIK		EMIN DURAKU 2	KAÇANIK	



B. NJESIA KADASTRALE/ KATASTARSKA JEDINICA/CADASTRAL UNIT

Njësia kadastrale Katastarska jedinica Cadastral unit	Komuna / Opština / Municipality	Zona kadastrale Katastarska zona Cadastral zone	Lloji i njësise Vrsta jedinice Unit type	Tipi i pronës Tip imovine Property Type / Lloji i pronës Vrsta imovine Property kind	Kati/ Katet Br.Sprat a/ Spratova Floor number	Vendi i quajtur Zvano mesto Place name	Sipërfaqja Površina Area	Shfrytezimi aktual/Kultura- klasa Aktuelna upotreba/ Kultura-klasa Actual use/Culture-class	Pjesa e pronës Deo imovine Share quota	Lloji i së drejtës Vrsta prava Type of the right	Azhuruar Ažurirano Updated
P-70917035-00452-0	KAÇANIK / KAÇANIK / KAÇANIK	Duraj / Dura / Duraj-Gabrricë	PARCELË / PARCELA / parcel	Pronë shoqërore Drushtvena Imovina Socially owned Land /		LLAZINA UDHA E VORREVE / LLAZINA UDHA E VORREVE / LLAZINA UDHA E VORREVE	25540	Infrastruktura - Rrugë E Pakategor - / / Infrastruktura - Nekategorisani Put - / / Infrastructure - UncategorizedRoa d - / /	1 / 1	Posedim individual / Individualna Drzavina / Single possessor	
P-70917035-00453-0	KAÇANIK / KAÇANIK / KAÇANIK	Duraj / Dura / Duraj-Gabrricë	PARCELË / PARCELA / parcel	Pronë shoqërore Drushtvena Imovina Socially owned Land /		LAZINA ULA DURSE / LAZINA ULA DURSE / LAZINA ULA DURSE	11021	Infrastruktura - Rrugë E Pakategor - / / Infrastruktura - Nekategorisani Put - / / Infrastructure - UncategorizedRoa d - / /	1 / 1	Posedim individual / Individualna Drzavina / Single possessor	
P-70917035-00457-0	KAÇANIK / KAÇANIK / KAÇANIK	Duraj / Dura / Duraj-Gabrricë	PARCELË / PARCELA / parcel	Pronë shoqërore Drushtvena Imovina Socially owned Land /		DRUM ULA DURSE / DRUM ULA DURSE / DRUM ULA DURSE	7037	Infrastruktura - Rrugë E Pakategor - / / Infrastruktura - Nekategorisani Put - / / Infrastructure - UncategorizedRoa d - / /	1 / 1	Posedim individual / Individualna Drzavina / Single possessor	



REPUBLIKA E KOSOVËS / REPUBLIKA KOSOVA / REPUBLIC OF KOSOVO
QEVERIA E KOSOVËS / VLADA KOSOVA / GOVERNMENT OF KOSOVA
MINISTRIA E MJEDISIT, PLANIFIKIMIT HAPËSINOR DHE INFRASTRUKTURËS
MINISTARSTVO ŽIVOTNE SREDINE, PROSTORNOG PLANIRANJA I INFRASTRUKTURE
MINISTRY OF ENVIRONMENT, SPATIAL PLANNING AND INFRASTRUCTURE

AGJENCIA KADASTRALE E KOSOVËS/ KATASTARSKA AGENCIJA KOSOVA/ KOSOVA CADASTRAL AGENCY

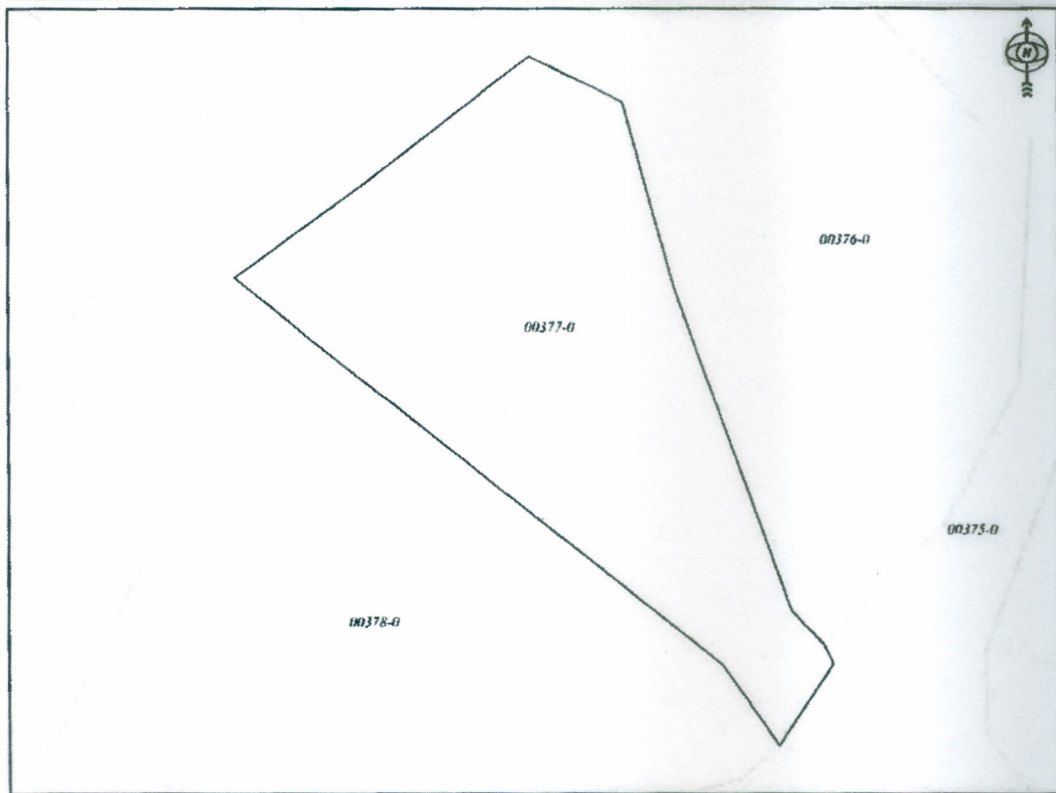
KOPJA E PLANIT / KOPIJA PLANA / COPY PLAN

Zyra Kadastrale Komunale/ Opštinska Katastarska Kancelarija /Municipal Cadastral Office : KAÇANIK

Zona Kadastrale / Katastarska Zona / Cadastral Zone: Duraj

06-944/01-3311/22

Njësia/Jedinica/Unit	Tipi/Vrsta/Type	Sipërfaqja/Povšina/Area m ²
P-70917035-00377-0	Parcelë / Parcela / Parcel	976



Shkalla/Razmera/Scale: 1:433

Punoi/Obradio/Created:

Data/ Data/Date: 03.02.2022

Koha/ Vreme/ Time: 11:50:05

Nënshkrimi/Potpis/Signature:

Shënim/Beleška/Note:



Aprovoj/Usvoji/Approved: Drejtori/Direktor/Director

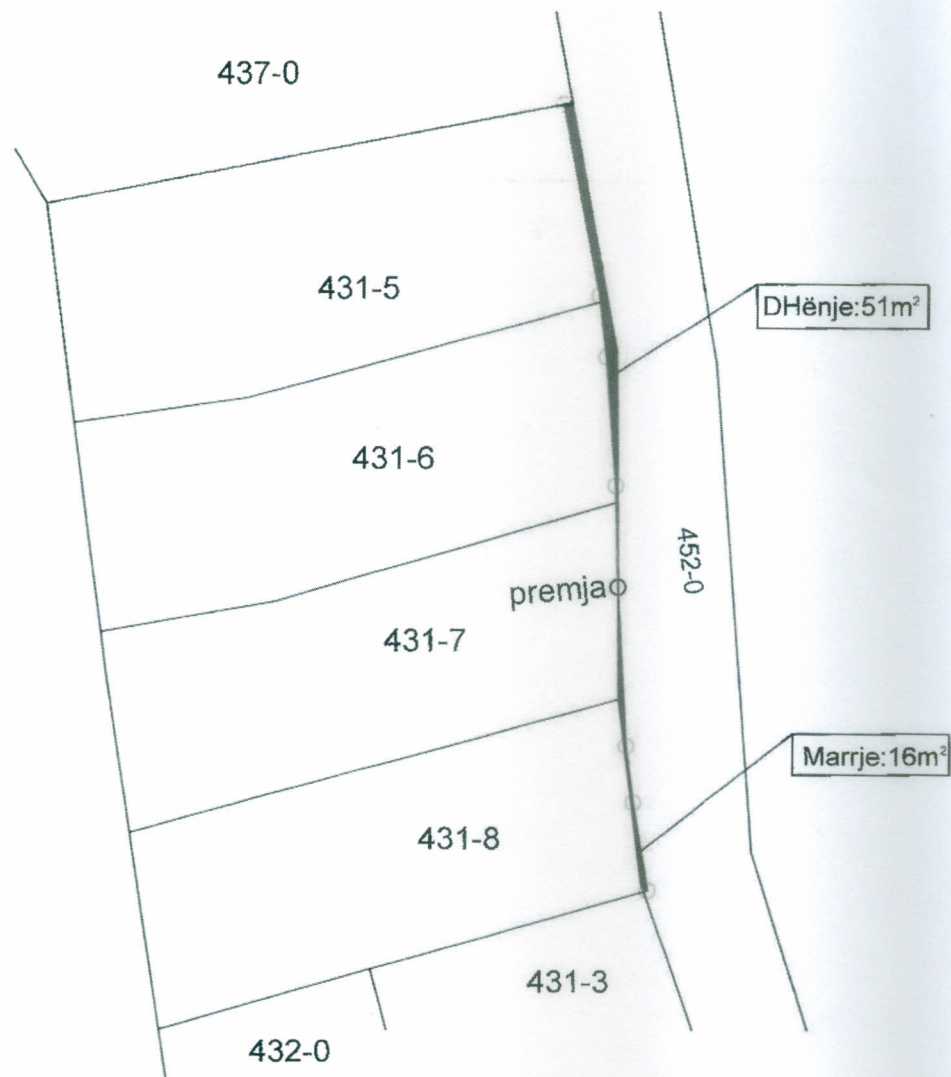
Nënshkrimi/Potpis/Signature:

PLANI I PARCELAVE 431-5,-6,-7,-8 DHE ASAJ 452-0 QË JAN PROPOZIM PËR NDËRRIM-KËMBIM

z.kad.Duraj

parc.kad.nr.431-5,-6,-7,-8 me pronar:Fazli Fazliu nga fsh.Duraj

parc.kad.nr.452-0 me pronar:P.SH.Rrugët Publike dhe të Pakatekorizuara



shpjeguesi:

— kufit kadastral të parcelave


— kufiri faktik i rilevuar në teren

■ pjesa e parc.kad.nr.431-5,431-6,431-7 me sipërfaqe prej: $S=51m^2$ me pronar z.Fazli Fazliu nga fsh.Duraj e që kjo sipërfaqe është edhe propozim për këmbim me pjesen e parc.nr.452-0 pronë P.SH.Rrugë Publike me sipërfaqe prej: $S=16m^2$

■ pjesa e parc.kad.nr.452-0 me sipërfaqe prej: $S=16m^2$ me pronar:P.SH.Rrugë Publike e që kjo sipërfaqe është edhe propozim për këmbim me pjesen e parc.nr.431-5,-6,-7,-8 me pronar:Fazli Fazliu nga fsh.Duraj me sipërfaqe prej $S=51m^2$

Fazli Fazliu për parc.nr.431-5,-6,-7,-8

Komuna e Kaçanikut parc.nr.452-0


nënshkrimi

nënshkrimi

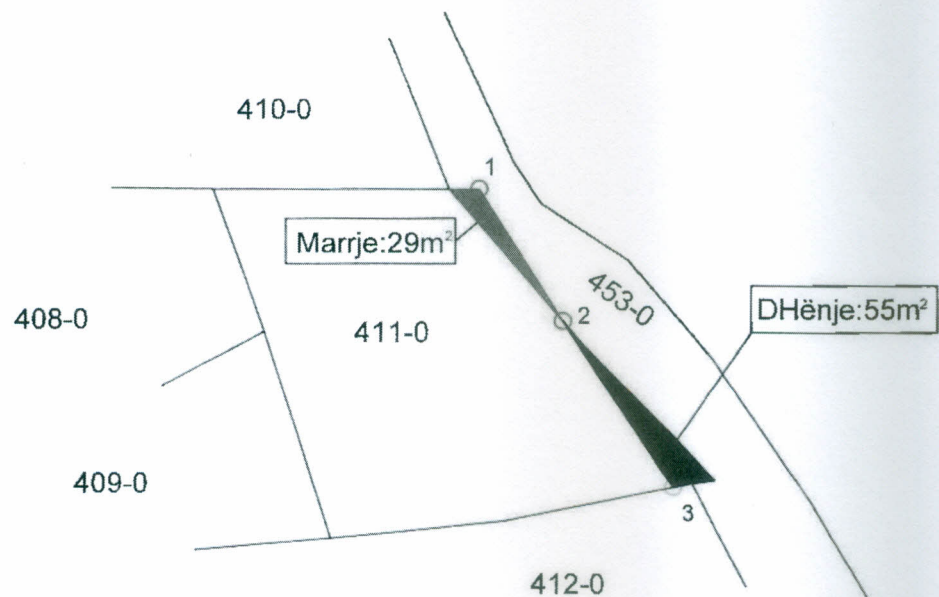


PLANI I PARCELAVE 411-0 DHE ASAJ 453-0 QË JAN PROPOZIM PËR NDËRRIM-KËMBIM

z.kad.Duraj

parc.kad.nr.411-0 me pronar:Fazli Fazliu nga fsh.Duraj

parc.kad.nr.453-0 me pronar:P.SH.Rrugët Publike dhe të Pakatekorizuara



shpjeguesi:

— kufit kadastral të parcelave

— kufiri faktik i rilevuar në teren

■ pjesa e parc.kad.nr.411-0 me sipërfaqe prej: $S=55m^2$ me pronar z.Fazli Fazliu nga fsh.Duraj e që kjo sipërfaqe është edhe propozim për këmbim me pjesën e parc.nr.453-0 pronë P.SH.Rrugë Publike me sipërfaqe prej $S=29m^2$

■ pjesa e parc.kad.nr.453-0 me sipërfaqe prej: $S=29m^2$ me pronar:P.SH.Rrugë Publike e që kjo sipërfaqe është edhe propozim për këmbim me pjesën e parc.nr.411-0 me pronar: Fazli Fazliu nga fsh.Duraj me sipërfaqe prej : $S=55m^2$

Fazli Fazliu për parc.nr.411-0

nënshkrimi

Komuna e Kaçanikut parc.nr.453-0

nënshkrimi

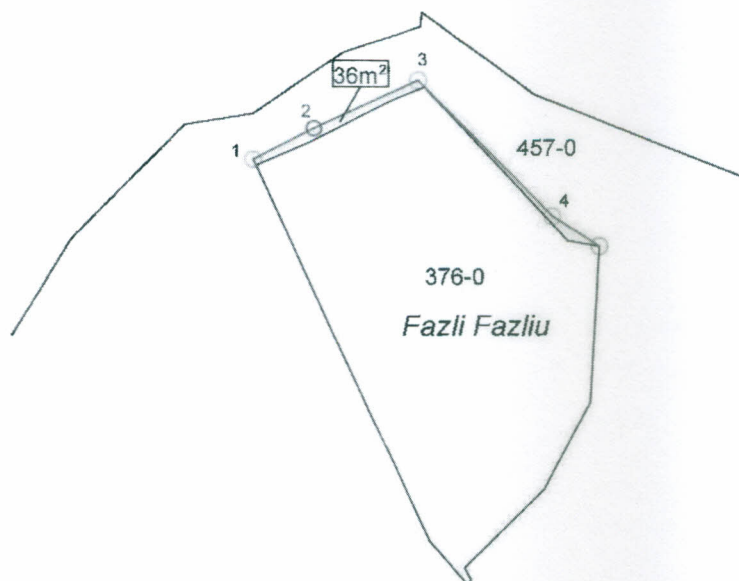


PLANI I PARCELAVE 431-5,-6,-7 DHE ASAJ 457-0 QË JAN PROPOZIM PËR NDËRRIM-KËMBIM

z.kad.Duraj

parc.kad.nr.431-5,-6,-7 me pronar:Fazli Fazliu nga fsh.Duraj

parc.kad.nr.457-0 me pronar:P.SH.Rrugët Publike dhe të Pakatekorizuara



shpjeguesi:

— kufit kadastral të parcelave

— kufiri faktik i rilevuar në teren




pjesa e parc.kad.nr.431-5,431-6,431-7 me sipërfaqe prej: $S=51m^2$ me pronar z.Fazli Fazliu nga fsh.Duraj e që kjo sipërfaqe është edhe propozim për këmbim me pjesen e parc.nr.457-0 pronë P.SH.Rrugë Publike me sipërfaqe prej $S=36m^2$



pjesa e parc.kad.nr.457-0 me sipërfaqe prej: $S=36m^2$ me pronar:P.SH.Rrugë Publike e që kjo sipërfaqe është edhe propozim për këmbim me pjesen e parc.nr.431-5,-6,-7 me pronar:Fazli Fazliu nga fsh.Duraj me sipërfaqe prej $S=51m^2$

Fazli Fazliu për parc.nr.431-5,-6,-7


nënshkrimi

Komuna e Kaçanikut parc.nr.457-0

nënshkrimi

