



01Nr. 941/01-11795/23
Kaçanik, 30.05.2023

Në bazë të dispozitave të nenit 12.2 (d) të Ligjit Nr.03/L-040 për Vetëqeverisjen Lokal (Gazeta Zyrtare Nr. 28/4 Qershor 2008), nenit 25 paragrafi 1, 2, dhe 3 të Ligjit nr.06/L- 092, për Dhënien në Shfrytëzim dhe Këmbimin e pronës së paluajtshme (Gazeta Zyrtare Nr. 10/03 Prill 2019), të nenit 6 (h) të Statutit të Komunës së Kaçanikut, të Propozim Vendimit të Kryetarit të Komunës së Kaçanikut 01Nr. 941/01-11795/23 (bashkëngjitur), Kuvendi i Komunës Kaçanik në mbledhjen e vet të mbajtur me 30 maj 2023, mori këtë:

VENDIM

PËR SHPALLJE ME INTERES PUBLIK PJESËN E PARCELËS KADASTRALE 00905-2 ZONA KADASTRALE NIKAJ NË EMËR TË FATMIR GULA PËR KËMBIM ME PJESËN E PARCELËS 00920-1 PRONË SHOQËRORE RRUGË PUBLIKE

1. Me këtë Vendim, SHPALLET me interes të përgjithshëm publik pjesa e parcelës kadastrale 00905-2, e cila gjendet në Zonën kadastrale Nikaj, me sipërfaqe 188m².
2. Këmbimi i paraparë si në pikën 1. të këtij Vendim nënkupton:
 - 2.1 Pjesa e parcelës kadastrale 00905-2, me sipërfaqe 188m², me pronar Fatmir Gula nga Kaçaniku, të këmbehen me pjesën e parcelës kadastrale 00920-1, me sipërfaqe 149m², Zona kadastrale Nikaj e cila ne shënimet e Zyrës Kadastrale të Kaçanikut shënohet si Pronë Shoqërore, Rrugë publike.
3. Pjesë përbërëse e këtij vendimi janë shkresat e lëndës: Propozim Vendimi i Kryetarit, arsyetuar nga DUKMM; Certifikatat e pronësisë; Manuali i studiuar nga gjeodeti i licencuar.
4. Për zbatimin e këtij vendimi do të kujdesen; Kryetari i Komunës dhe Drejtoria për Urbanizëm, Kadastër dhe Mbrojtje të Mjedisit.
5. Ky vendim hyn në fuqi 15 ditë pas regjistrimit në Zyrën e protokollit të autoritetit mbikëqyrës- MAPL, si dhe 7 ditë pas publikimit në faqen zyrtare të komunës.

Me këtë Vendim njoftohen: Kryetari i Komunës, Drejtoria e Urbanizmit, Kadastrit dhe Mbrojtje të Mjedisit (përmes kësaj drejtorie njoftohet pala dhe mekanizma tjerë relevantë), Drejtoria e Buxhetit dhe Financave, Arkivi.



Kryesuesi i Kuvendit
Kemal Murseli



REPUBLIKA E KOSOVËS
REPUBLIKA KOSOVA/REPUBLIC OF KOSOVO

Komuna e Kaçanikut

Opština Kaçanik/Municipality of Kaçanik
Drejtoria e Urbanizimit, Kadastrit dhe Mbrojtjes së Mjedisit

KOMUNA E KAÇANIKUT
OPŠTINA KAÇANIK



Data	18.05.23	Vendi	KAÇANIK
Nj. org.	Numri	Shtojcë	
01	944/01-10795-1.		

Kaçanik
18.05.2023

Në bazë të dispozitave të nenit 12 paragrafi 12.2 shkronja d) të Ligjit Nr.03/L-040 për Vetëqeverisjen Lokale, nenit 25 paragrafi 1, 2, dhe 3 të Ligjit nr.06/L-092, për Dhënjën në Shfrytëzim dhe Këmbimin e pronës së paluajtshme dhe nenit 6 shkronja h) të Statutit të Komunës së Kaçanikut, Kryetari i Komunës së Kaçanikut nëpërmjet Drejtorisë për Urbanizëm, Kadaster dhe Mbrojtje të Mjedisit bënë këtë:

PROPOZIM

Që Kuvendi i Komunës, në mbledhjen e cila mbahet me _____2023, të merr këtë:

VENDIM

PËR VËRTETIMIN E INTERESIT TË PËRGJITHSHËM PUBLIK PËR KËMBIM TË PRONËS KOMUNALE ME PRONËN PRIVATE

I

VËRTETOHET interesi publik për pjesën e parcelës kadastrale 00905-2, e cila gjendet në Zonën kadastrale Nikaj, me sipërfaqe 188m².

II

Këmbimi i paraparë me kete Propozim - Vendim nënkupton:

Pjesa e parcelës kadastrale 00905-2, me sipërfaqe 188m², me pronar z.Fatmir Gula nga Kaçaniku, propozohet që të këmben me pjesën e parcelës kadastrale 00920-1, me sipërfaqe 149m², e cila në shënimet e Zyres Kadastrale të Kaçanikut shënohet si Pronë Shoqërore, Rrugë publike.

III

Pjesë përbërëse të këtij vendimi janë shkresat e lëndës:

- Çertifikatat e pronësisë
- Manuali i studiuar nga gjeodeti i licensuar

IV

Për zbatimin e këtij vendimi do të kujdeset Drejtoria për Urbanizëm, Kadaster dhe Mbrojtje të Mjedisit.

Ky vendim hyn në fuqi pas miratimit nga MAPL.

Arsyetim

Ky këmbim është me interes të përgjithshëm publik, si dhe në interes të z. Fatmir Gula. Në të vërtetë rruga e cila shfrytëzohet aktualisht, përkatësisht rruga e cila lidh rrugën e vjetër (Rruga "Hamez Jashari"), me rrugën Magjistrale (Rruga "Komandant Zefi"), është rruga e cila do të marrë formë sipas këtij Propozim - Vendimi. Për këtë arsye me këtë Propozim - Vendim është parapare që të këmben pronat e lartshënuara dhe njëkohësisht në Hartat gjeodezike të regjistruara rruga e cila edhe është në funksion. Drejtoria duke u bazuar në dispozitat ligjore në fuqi, si dhe duke marrë parasysh se kjo rrugë ka karakter të interesit publik, vendosi si në dispozitiv të këtij Propozim Vendimi

Pas miratimit të këtij Propozim Vendimi nga ana e Kuvendit të Komunës dhe miratimit nga MAPL do të fillojë procedura e këmbimit për pasuritë e palujtëshme të theksuara më lart.

Drejtori
Qamil Stagova





Republika e Kosovës

Republika Kosova-Republic of Kosovo

Qeveria - Vlada - Government

Ministria e Mjedisit, Planifikimit Hapësinor dhe Infrastrukturës / Ministarstvo Životne Sredine, Prostornog Planiranja i Infrastrukture /
Ministry of Environment, Spatial Planning and Infrastructure

AGJENCIA KADASTRALE E KOSOVËS / KATASTARSKA AGENCIJA KOSOVA / KOSOVO CADASTRAL AGENCY

CERTIFIKATË / CERTIFIKAT / CERTIFICATE

NJËSIA KADASTRALE / KATASTARSKA JEDINICA / CADASTRAL UNIT : P-70917064-00920-1

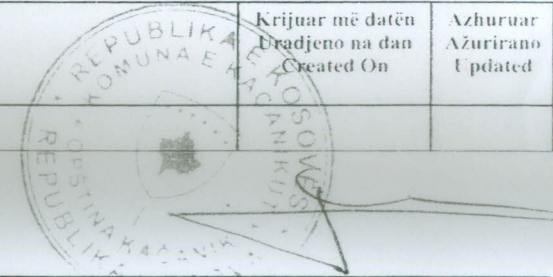
Numri i lëndës / Broj Predmet / Case Referent Number:	11780/2023
Data dhe koha e lëshimit / Datum i vreme izdavanja / Date and time of submission:	18.05.2023 - 13:52
Komuna / Opština / Municipality:	KAÇANIK / KAÇANIK / KAÇANIK
Zona kadastrale / Katastarska Zona / Cadastral Zone:	Nikaj / Nikaj / Nikaj
Zyra Kadastrale Komunale / Opštinska Katastarska Kancelarija / Municipal Cadastral Office:	KAÇANIK / KAÇANIK / KAÇANIK

A. TË DHËNAT PËR NJËSINË KADASTRALE / PODACI O KATASTARSKOJ JEDINICI / CADASTRAL UNIT DATA

Numri i njësisë kadastrale Broj katastarske jedinice Cad. Unit. No.	Lloji i njësisë Vrsta Jedinice Unit Type	Lloji i pronës Vrsta imovine Property Type	Zona U/R G/S U/R	Sipërfaqja Površina Area (m ²)	Përshkrim Opis Description	Krijuar më datën Uradjeno na dan Created On	Azhuruar Azurirano Updated
P-70917064-00920-1	PARCELË / PARCELA / PARCEL	Pronë shoqërore / Drushtvena Imovina / Socially owned Land		785			

A.1 ADRESA E NJËSISË KADASTRALE / ADRESA KATASTARSKJE JEDINICE /CADASTRAL UNIT ADDRESS

Vendi i quajtur Mesto zvano Called place	Kodi Postal Poštanski Kod Postal Code	Emri i rrugës Naziv ulice Street name	Krijuar më datën Uradjeno na dan Created On	Azhuruar Azurirano Updated
DUSHKAJA				



A.2 LLOJI I SHFRYTËZIMIT / VRSTA KORISCENJA / TYPE OF USE

Numri Broj Number	Lloji i shfrytëzimit të parcelës Vrsta koriscenja parcele Parcel Type Of Use	Shfrytëzimi aktual i parcelës Trenutno koriscenje parcele Parcel Current Use	Kualiteti i klasës Kvalitet klase Quality Class	Sipërfaqja (m ²) Površina (m ²) Area (m ²)
1	Infrastruktura/Infrastruktura/Infrastructure	Rrugë E Pakategorizuar/Nekategorizuar Put/Uncategorized Road		785

B. PRONARI/POSEDUESI - VLASNIK/DRŽALAC - OWNER/POSSESSOR

Të drejtat Prava Rights	Emri Ime Name	Nr. personal Licni broj ID. No.	Vendbanimi Prebivaliste Resident	Kodi postal Poštanski kod Postal code	Hollësitë e adresës Pojedinsti adrese Address details	Pjesa e pronës Deo imovine Share quota	Pershkrimi Opis Description	Azhuruar Azurirano Updated
Posedim individual / Individualna Drzavna / Single possessor	P.SH. RRUGËT PUBLIKE DHE TË PAKATEGORIZUARA	KCID0900349	KAÇANIK / KAÇANIK KAÇANIK /		EMIN DURAKU	1/1		



Republika e Kosovës

Republika Kosova-Republic of Kosovo

Qeveria - Vlada - Government

Ministria e Mjedisit, Planifikimit Hapësinor dhe Infrastrukturës / Ministarstvo Životne Sredine, Prostornog Planiranja i Infrastrukture /
Ministry of Environment, Spatial Planning and Infrastructure

AGJENCIA KADASTRALE E KOSOVËS / KATASTARSKA AGENCIJA KOSOVA / KOSOVO CADASTRAL AGENCY

CERTIFIKATË / CERTIFIKAT / CERTIFICATE

NJËSIA KADASTRALE / KATASTARSKA JEDINICA / CADASTRAL UNIT : P-70917064-00905-2


Numri i lëndës / Broj Predmet / Case Referent Number:	11780/2023
Data dhe koha e lëshimit / Datum i vreme izdavanja / Date and time of submission:	18.05.2023 - 13:52
Komuna / Opština / Municipality:	KAÇANIK / KAÇANIK / KAÇANIK
Zona kadastrale / Katastarska Zona / Cadastral Zone:	Nikaj / Nikaj / Nikaj
Zyra Kadastrale Komunale / Opštinska Katastarska Kancelarija / Municipal Cadastral Office:	KAÇANIK / KAÇANIK / KAÇANIK

A. TË DHËNAT PËR NJËSINË KADASTRALE / PODACI O KATASTARSKOJ JEDINICI / CADASTRAL UNIT DATA

Numri i njësisë kadastrale Broj katastarske jedinice Cad. Unit. No.	Lloji i njësisë Vrsta Jedinice Unit Type	Lloji i pronës Vrsta imovine Property Type	Zona U/R G/S U/R	Sipërfaqja Površina Area (m ²)	Përshkrim Opis Description	Krijuar më datën Uradjeno na dan Created On	Azhuruar Ažurirano Updated
P-70917064-00905-2	PARCELË / PARCELA / PARCEL	Pronë private / Privatna Imovina / Privately owned Land		300			

A.1 ADRESA E NJËSISË KADASTRALE / ADRESA KATASTARSKE JEDINICE /CADASTRAL UNIT ADDRESS

Vendi i quajtur Mesto zvano Called place	Kodi Postal Poštanski Kod Postal Code	Emri i rrugës Naziv ulice Street name	Krijuar më datën Uradjeno na dan Created On	Azhuruar Ažurirano Updated
DUSHKAJA KOSHARISHTI				



A.2 LLOJI I SHFRYTËZIMIT / VRSTA KORISCENJA / TYPE OF USE

Numri Broj Number	Lloji i shfrytëzimit të parcelës Vrsta koriscenja parcele Parcel Type Of Use	Shfrytëzimi aktual i parcelës Trenutno koriscenje parcele Parcel Current Use	Kualiteti i klasës Kvalitet klase Quality Class	Sipërfaqja (m ²) Površina (m ²) Area (m ²)
1	Pyjor/šumsko/Forestry	Tokat Pyjore/šumsko zemljište/Forest	Mal I Klasës I Suma I Klase/1st Class Forest	300

B. PRONARI/POSEDUESI - VLASNIK/DRŽALAC - OWNER/POSSESSOR

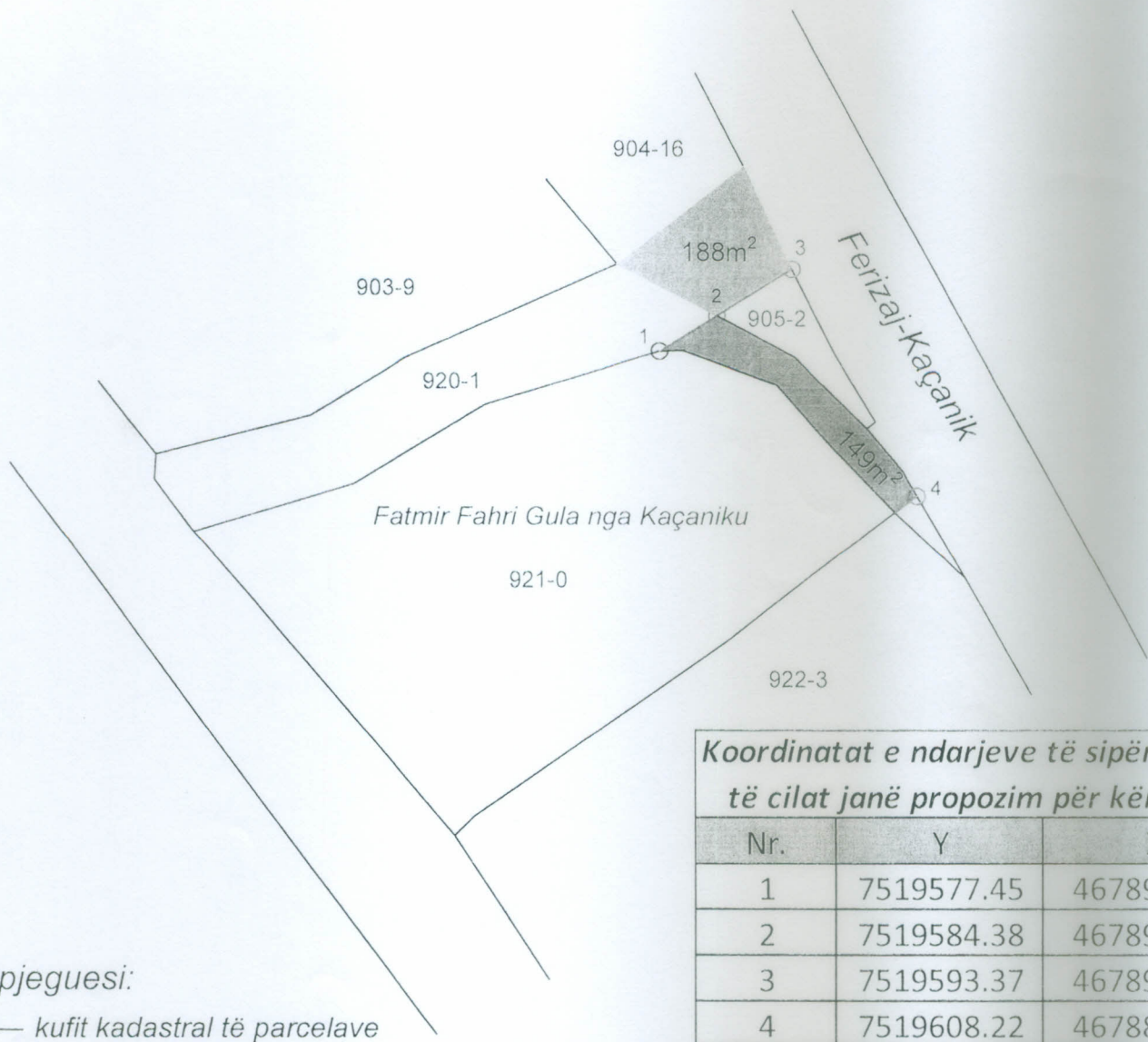
Të drejtat Prava Rights	Emri Ime Name	Nr. personal Licni broj ID. No.	Vendbanimi Prebivaliste Resident	Kodi postal Poštanski kod Postal code	Hollësitë e adresës Pojedinosti adrese Address details	Pjesa e pronës Deo imovine Share quota	Pershkrimi Opis Description	Azhuruar Azurirano Updated
Posedim individual / Individualna Drzavina / Single possessor	GULA FATMIR (FAHRI)	1001450979	KAÇANIK - KAÇANIK / KAÇANIK /			1/1	438/2021 Kontrate dhurimi lrp nr. 2551/2021; ref nr. 761/2021; dt. 26.05.2021	21.07.2021

PLANI I PARCELAVE 905-2 DHE ASAJ 920-1 QË JAN PROPOZIM PËR NDËRRIM-KËMBIM

z.kad.Nikaj

parc.kad.nr.905-2 me pronar:Fatmir Fahri Gula nga Kaçaniku

parc.kad.nr.920-1 me pronar:P.SH.Rrugët Publike dhe të Pakatekorizuara



Koordinatat e ndarjeve të sipërfaqeve të cilat janë propozim për këmbim

Nr.	Y	X
1	7519577.45	4678904.92
2	7519584.38	4678909.19
3	7519593.37	4678914.72
4	7519608.22	4678887.48

shpjeguesi:

— kufit kadastral të parcelave

■ pjesa e parc.kad.nr.905-2 me sipërfaqe prej: $S=188m^2$ me pronar z.Fatmir Fahri Gula nga Kaçaniku e që kjo sipërfaqe është edhe propozim për këmbim me pjesen e parc.nr.920-1 pronë P.SH.Rrugë Publike me sipërfaqe prej $S=149m^2$

■ pjesa e parc.kad.nr.920-1 me sipërfaqe prej: $S=149m^2$ me pronar:P.SH.Rrugë Publike e që kjo sipërfaqe është edhe propozim për këmbim me pjesen e parc.nr.905-2 me pronar:Fatmir Fahri Gula nga Kaçaniku me sipërfaqe prej $S=188m^2$

Fatmir Gula për parc.nr.905-2

Komuna e Kaçanikut parc.nr.920-1

Liridon Salijaj
gjeodet i licencuar

nënshkrimi

nënshkrimi