



01Nr. 941/01-11794/23
Kačanik, 30.05.2023

Në bazë të dispozitave të nenit 12.2 (d) të Ligjit Nr.03/L-040 për Vetëqeverisjen Lokal (Gazeta Zyrtare Nr. 28/4 Qershor 2008), nenit 25 paragrafi 1, 2, dhe 3 të Ligjit nr.06/L- 092, për Dhënie në Shfrytëzim dhe Këmbimin e pronës së paluajtshme (Gazeta Zyrtare Nr. 10/03 Prill 2019), të nenit 6 (h) të Statutit të Komunës së Kaçanikut, të Propozim Vendimit të Kryetarit të Komunës së Kaçanikut 01Nr. 941/01-11794/23 (bashkëngjitur), Kuvendi i Komunës Kačanik në mbledhjen e vet të mbajtur me 30 maj 2023, mori këtë:

VENDIM

**PËR SHPALLJE ME INTERES PUBLIK PJESËN E PARCELËS KADASTRALE 00382-2
ZONA KADASTRALE BAJNICË NË EMËR TË XHEMAL FAZLI PËR KËMBIM ME
PJESËT E PARCELAVE 00379-0 DHE 00384-0 PRONË SHOQËRORE RRUGË PUBLIKE**

1. Me këtë Vendim, SHPALLET me interes të përgjithshëm publik pjesa e parcelës kadastrale 00382-2, e cila gjendet në Zonën kadastrale Bajnicë, me sipërfaqe 243.00m².
2. Këmbimi i paraparë si në pikën 1. të këtij me Vendim nënkupton:
 - 2.1 Pjesa e parcelës kadastrale 00382-2, me sipërfaqe 243m², me pronar Xhemal Fazli nga fshati Bajnicë, të këmbëhet me pjesët e parcelave 00379-0 (me sipërfaqe 380.00m²) dhe 00384-0 (me sipërfaqe 136.00m²), me sipërfaqe të tërësishme 516.00m², Zona kadastrale Bajnicë, të cilat evidentohen si Pronë Shoqërore, Rrugë publike.
3. Pjesë përbërëse e këtij vendimi janë shkresat e lëndës: Propozim Vendimi i Kryetarit, arsyetuar nga DUKMM; Certifikatat e pronësisë; Manuali i studiuar nga gjeodeti i licencuar.
4. Për zbatimin e këtij vendimi do të kujdesen; Kryetari i Komunës dhe Drejtoria për Urbanizëm, Kadastër dhe Mbrojtje të Mjedisit.
5. Ky vendim hyn në fuqi 15 ditë pas regjistrimit në Zyrën e protokollit të autoritetit mbikëqyrës- MAPL, si dhe 7 ditë pas publikimit në faqen zyrtare të komunës.

Me këtë Vendim njoftohen: Kryetari i Komunës, Drejtoria e Urbanizmit, Kadastrit dhe Mbrojtje të Mjedisit (përmes kësaj drejtorie njoftohet pala dhe mekanizma tjerë relevantë), Drejtoria e Buxhetit dhe Financave, Arkivi.



Kryesuesi i Kuvendit
Kemal Murseli



Data	18.05.23	Vendi	KAÇANIK
Nj. org.	01	Numri	941/01-11794 /
Shtojcë			Kaçanik 18.5.2023

Në bazë të dispozitave të nenit 12 paragrafi 12.2 shkronja d) të Ligjit Nr.03/L-040 për Vetëqeverisjen Lokale, nenit 25 paragrafi 1, 2, dhe 3 të Ligjit nr.06/L-092, për Dhënjën në Shfrytëzim dhe Këmbimin e pronës së paluajtshme dhe nenit 6 shkronja h) të Statutit të Komunës së Kaçanikut, Kryetari i Komunës së Kaçanikut nëpërmjet Drejtorisë për Urbanizëm, Kadaster dhe Mbrojtje të Mjedisit bënë këtë:

PROPOZIM

Që Kuvendi i Komunës, në mbledhjen e cila mbahet më _____ 2023, të merr këtë:

V E N D I M

PËR VËRTETIMIN E INTERESIT TË PËRGJITHSHËM PUBLIK PËR KËMBIM TË PRONËS KOMUNALE ME PRONËN PRIVATE

I

VËRTETOHET interesi publik për pjesën e parceles kadastrale 00382-2, e cila gjendet ne Zonen kadastrale Bajnice, me sipërfaqe 243.00m²

II

Këmbimi i paraparë me kete Propozim - Vendim nënkupton:

Pjesa e parceles kadastrale 00382-2, me sipërfaqe 243m², me pronar z.Xhemal Fazli nga Fshati Bajnice, propozohet që të këmbetet me pjesët e parcelave 00379-0 (me sipërfaqe 380.00m²) dhe 00384-0 (me sipërfaqe 136.00m²), me sipërfaqe te tërësishme 516.00m², te cilat evidentohen si Pronë Shoqërore, Rrugë publike.

III

Pjesë përbërëse e këtij vendimi janë shkresat e lëndës:

- Çertifikatat e pronësisë
- Manuali i studiuar nga gjeodeti i licensuar

IV

Për zbatimin e këtij vendimi do te kujdeset Drejtoria për Urbanizëm, Kadaster dhe Mbrojtje të Mjedisit.

Ky vendim hyn në fuqi pas miratimit nga MAPL.


Arsyetim

Ky këmbim është me interes të përgjithëshem publik, për arsye se Rruga "10 Gushti", perkatësisht nje pjese e saj në shënimet e Zyres Kadastrale te Kaçanikut shënohet si prone e z Xhemal Fazli. I lartpërmenduri ka toke, e cila kufizohet me pronën e Komunes.

Duke e analizuar kete lende, pronat qe janë propozuar per këmbim, ne baze te dispozitave ligjore, si dhe duke parasysh faktin se këto rruge janë publike. Drejtoria vendosi si ne dispozitiv te ketij Propozim Vendimi

Pas miratimit të këtij Propozim Vendimi nga ana e Kuvendit të Komunës dhe miratimit nga MAPL do të fillojë procedura e këmbimit për pasuritë e palujtëshme të theksuara më lart.

Drejtori
Qamil Stagova



Kryetari i Komunës
Besim Ilazi





Republika e Kosovës

Republika Kosova-Republic of Kosovo

Qeveria - Vlada - Government

Ministria e Mjedisit, Planifikimit Hapësinor dhe Infrastrukturës / Ministarstvo Životne Sredine, Prostornog Planiranja i Infrastrukture /
Ministry of Environment, Spatial Planning and Infrastructure

AGJENCIA KADASTRALE E KOSOVËS / KATASTARSKA AGENCIJA KOSOVA / KOSOVO CADASTRAL AGENCY

CERTIFIKATË / CERTIFIKAT / CERTIFICATE

NJËSIA KADASTRALE / KATASTARSKA JEDINICA / CADASTRAL UNIT : P-70917002-00379-0


Numri i lëndës / Broj Predmet / Case Referent Number:	11780/2023
Data dhe koha e lëshimit / Datum i vreme izdavanja / Date and time of submission:	18.05.2023 - 13:52
Komuna / Opština / Municipality:	KAÇANIK / KAČANIK / KAČANIK
Zona kadastrale / Katastarska Zona / Cadastral Zone:	Bajnicë / Banjica / Baja
Zyra Kadastrale Komunale / Opštinska Katastarska Kancelarija / Municipal Cadastral Office:	KAÇANIK / KAČANIK / KAČANIK

A. TË DHËNAT PËR NJËSINË KADASTRALE / PODACI O KATASTARSKOJ JEDINICI / CADASTRAL UNIT DATA

Numri i njësisë kadastrale Broj katastarske jedinice Cad. Unit. No.	Lloji i njësisë Vrsta Jedinice Unit Type	Lloji i pronës Vrsta imovine Property Type	Zona U/R G/S U/R	Sipërfaqja Površina Area (m ²)	Përshkrim Opis Description	Krijuar më datën Uradjeno na dan Created On	Azhuruar Azurirano Updated
P-70917002-00379-0	PARCELË / PARCELA / PARCEL	Pronë shoqërore / Drushtvena Imovina / Socially owned Land		3730			

A.1 ADRESA E NJËSISË KADASTRALE / ADRESA KATASTARSKJE JEDINICE / CADASTRAL UNIT ADDRESS

Vendi i quajtur Mesto zvano Called place	Kodi Postal Poštanski Kod Postal Code	Emri i rrugës Naziv ulice Street name	Krijuar më datën Uradjeno na dan Created On	Azhuruar Azurirano Updated
HURDHA				



A.2 LLOJI I SHFRYTËZIMIT / VRSTA KORISCENJA / TYPE OF USE

Numri Broj Number	Lloji i shfrytëzimit të parcelës Vrsta koriscenja parcele Parcel Type Of Use	Shfrytëzimi aktual i parcelës Trenutno koriscenje parcele Parcel Current Use	Kualiteti i klasës Kvalitet klase Quality Class	Sipërfaqja (m²) Površina (m²) Area (m²)
1	Infrastruktura/Infrastruktura/Infrastructure	Rrugë E Pakategor/Nekategorisani Put/UncategorizedRoad		3730

B. PRONARI/POSEDUESI - VLASNIK/DRŽALAC - OWNER/POSSESSOR

Të drejtat Prava Rights	Emri Ime Name	Nr. personal Licni broj ID. No.	Vendbanimi Prebivaliste Resident	Kodi postal Poštanski kod Postal code	Hollësitë e adresës Pojedinsti adrese Address details	Pjesa e pronës Deo imovine Share quota	Pershkrimi Opis Description	Azhurnar Ažurirano Updated
Posedim individual / Individualna Drzavina / Single possessor	P.SH. RRUGËT PUBLIKE DHE TË PAKATEGORIZUARA	KCID0900166	///			1/1		



Republika e Kosovës

Republika Kosova-Republic of Kosovo

Qeveria - Vlada - Government

Ministria e Mjedisit, Planifikimit Hapësinor dhe Infrastrukturës / Ministarstvo Životne Sredine, Prostornog Planiranja i Infrastrukture /
Ministry of Environment, Spatial Planning and Infrastructure

AGJENCIA KADASTRALE E KOSOVËS / KATASTARSKA AGENCIJA KOSOVA / KOSOVO CADASTRAL AGENCY

CERTIFIKATË / CERTIFIKAT / CERTIFICATE

NJËSIA KADASTRALE / KATASTARSKA JEDINICA / CADASTRAL UNIT : P-70917002-00384-0


Numri i lëndës / Broj Predmet / Case Referent Number:	11780/2023
Data dhe koha e lëshimit / Datum i vreme izdavanja / Date and time of submission:	18.05.2023 - 13:52
Komuna / Opština / Municipality:	KAÇANIK / KAČANIK / KAČANIK
Zona kadastrale / Katastarska Zona / Cadastral Zone:	Bajnicë / Banjica / Baja
Zyra Kadastrale Komunale / Opštinska Katastarska Kancelarija / Municipal Cadastral Office:	KAÇANIK / KAČANIK / KAČANIK

A. TË DHËNAT PËR NJËSINË KADASTRALE / PODACI O KATASTARSKOJ JEDINICI / CADASTRAL UNIT DATA

Numri i njësisë kadastrale Broj katastarske jedinice Cad. Unit. No.	Lloji i njësisë Vrsta Jedinice Unit Type	Lloji i pronës Vrsta imovine Property Type	Zona U/R G/S U/R	Sipërfaqja Površina Area (m ²)	Përshkrim Opis Description	Krijuar më datën Uradjeno na dan Created On	Azhuruar Ažurirano Updated
P-70917002-00384-0	PARCELË / PARCELA / PARCEL	Pronë shoqërore / Drushtvena Imovina / Socially owned Land		340			

A.1 ADRESA E NJËSISË KADASTRALE / ADRESA KATASTARSKE JEDINICE /CADASTRAL UNIT ADDRESS

Vendi i quajtur Mesto zvano Called place	Kodi Postal Poštanski Kod Postal Code	Emri i rrugës Naziv ulice Street name	Krijuar më datën Uradjeno na dan Created On	Azhuruar Ažurirano Updated
HURDHA				



A.2 LLOJI I SHFRYTËZIMIT / VRSTA KORISCENJA / TYPE OF USE

Numri Broj Number	Lloji i shfrytëzimit të parcelës Vrsta koriscenja parcele Parcel Type Of Use	Shfrytëzimi aktual i parcelës Trenutno koriscenje parcele Parcel Current Use	Kualiteti i klasës Kvalitet klase Quality Class	Sipërfaqja (m ²) Površina (m ²) Area (m ²)
1	Infrastruktura/Infrastruktura/Infrastructure	Rrugë E Pakategor/Nekategorisami Put/UncategorizedRoad		340

B. PRONARI/POSEDUESI - VLASNIK/DRŽALAC - OWNER/POSSESSOR

Të drejtat Prava Rights	Emri Ime Name	Nr. personal Licni broj ID. No.	Vendbanimi Prebivaliste Resident	Kodi postal Poštanski kod Postal code	Hollësitë e adresës Pojedinsti adrese Address details	Pjesa e pronës Deo imovine Share quota	Pershkrimi Opis Description	Azhuruar Ažurirano Updated
Posedim individual / Individualna Drzavina / Single possessor	P.SH. RRUGËT PUBLIKE DHE TË PAKATEGORIZUARA	KCID0900166	///			1/1		



Republika e Kosovës
Republika Kosova-Republic of Kosovo
Qeveria - Vlada - Government

Ministria e Mjedisit, Planifikimit Hapësinor dhe Infrastrukturës / Ministarstvo Životne Sredine, Prostornog Planiranja i Infrastrukture /
Ministry of Environment, Spatial Planning and Infrastructure
AGJENCIA KADASTRALE E KOSOVËS / KATASTARSKA AGENCIJA KOSOVA / KOSOVO CADASTRAL AGENCY

CERTIFIKATË / CERTIFIKAT / CERTIFICATE

NJËSIA KADASTRALE / KATASTARSKA JEDINICA / CADASTRAL UNIT : P-70917002-00382-2

Numri i lëndës / Broj Predmet / Case Referent Number:	11780/2023
Data dhe koha e lëshimit / Datum i vreme izdavanja / Date and time of submission:	18.05.2023 - 13:51
Komuna / Opština / Municipality:	KAÇANIK / KAČANIK / KAČANIK
Zona kadastrale / Katastarska Zona / Cadastral Zone:	Bajricë / Banjica / Baja
Zyra Kadastrale Komunale / Opštinska Katastarska Kancelarija / Municipal Cadastral Office:	KAÇANIK / KAČANIK / KAČANIK

A. TË DHËNAT PËR NJËSINË KADASTRALE / PODACI O KATASTARSKOJ JEDINICI / CADASTRAL UNIT DATA

Numri i njësisë kadastrale Broj katastarske jedinice Cad. Unit. No.	Lloji i njësisë Vrsta Jedinice Unit Type	Lloji i pronës Vrsta imovine Property Type	Zona U/R G/S U/R	Sipërfaqja Površina Area (m ²)	Përshkrim Opis Description	Krijuar më datën Uradjeno na dan Created On	Azhuruar Ažurirano Updated
P-70917002-00382-2	PARCELË / PARCELA / PARCEL	Pronë private / Privatna imovina / Privately owned Land		528			

A.1 ADRESA E NJËSISË KADASTRALE / ADRESA KATASTARSKJE JEDINICE / CADASTRAL UNIT ADDRESS

Vendi i quajtur Mesto zvano Called place	Kodi Postal Poštanski Kod Postal Code	Emri i rrugës Naziv ulice Street name	Krijuar më datën Uradjeno na dan Created On	Azhuruar Ažurirano Updated
HURDHA				



A.2 LLOJI I SHFRYTËZIMIT / VRSTA KORISCENJA / TYPE OF USE

Numri Broj Number	Lloji i shfrytëzimit të parcelës Vrsta koriscenja parcele Parcel Type Of Use	Shfrytëzimi aktual i parcelës Trenutno koriscenje parcele Parcel Current Use	Kualiteti i klasës Kvalitet klase Quality Class	Sipërfaqja (m ²) Površina (m ²) Area (m ²)
1	Pyjor/šumsko/Forestry	Tokat Pyjore/šumsko zemljište/Forest	Mal I Klasës I/Suma I Klase/1st Class Forest	528

B. PRONARI/POSEDUESI - VLASNIK/DRŽALAC - OWNER/POSSESSOR

Të drejtat Prava Rights	Emri Ime Name	Nr. personal Licni broj ID. No.	Vendbanimi Prebivaliste Resident	Kodi postal Poštanski kod Postal code	Hollësitë e adresës Pojedinosti adrese Address details	Pjesa e pronës Deo imovine Share quota	Pershkrimi Opis Description	Azhuruar Azurirano Updated
Posedim individual / Individualna Drzavina / Single possessor	Fazli Xhemal (Sadri)	1004585867	BAJNICË / BANJICA / BAJA		Rr. Dardania Nr.27	1/1		24.05.2022

PLANI I PARCELAVE 382-2 , 379-0 DHE ASAJ 384-0 QË JAN PROPOZIM PËR NDËRRIM-KËMBIM

z.kad.Bajnicë

parc.kad.nr.382-2 me pronar:XHemal Sadri Fazli nga fsh.Bajnicë

parc.kad.nr.379-0 dhe 384-0 me pronar:P.SH.Rrugët Publike



shpjeguesi:

— kufit kadastral të parcelave

■ pjesa e parc.kad.nr.382-2 me sipërfaqe prej: $S=243m^2$ me pronar z.XHemal Sadri Fazli nga fsh.Bajnicë e që kjo sipërfaqe është edhe propozim për këmbim me pjesen e parc.nr.379-0 me sipërfaqe: $S=380m^2$ dhe 384-0 me sipërfaqe: $S=136m^2$ pronë: P.SH.Rrugë Publike Komuna Kaçanik

■ pjesa e parc.kad.nr.379-0 me sipërfaqe prej: $S=380m^2$ dhe pjesa e parc.kad.nr.384-0 me sipërfaqe: $S=136m^2$ me pronar:P. SH.Rrugë Publike e që kjo sipërfaqe është edhe propozim për këmbim me pjesen e parc.nr.382-2 me pronar:XHemal Fazli nga fsh.Bajnicë me sipërfaqe prej $S=243m^2$

XHemal Fazli për parc.nr.382-2

Bun

nenshkrimi

Komuna e Kaçanikut parc.nr.379-0,384-0

nenshkrimi

Liridon Salijaj
gjeodet i licencuar

Liridon Salijaj

Kaçani