



Republika e Kosovës
Republika Kosova
Republic of Kosovo



Komuna e Kaçanikut
Opština Kacanik
Municipal Kacanik

01Nr. 06-941/01-30876/22
Kaçanik, 30.11.2022

Në mbështetje të dispozitave të nenit 12.2 (d) të Ligjit Nr.03/L-040 për Vetëqeverisjen Lokal (Gazeta Zyrtare Nr. 28/4 Qershor 2008), nenit 25 paragrafi 1, 2, dhe 3 të Ligjit nr.06/L- 092 - Për Dhënien në Shfrytëzim dhe Këmbimin e pronës së paluajtshme (Gazeta Zyrtare Nr. 10/03 Prill 2019), të nenit 6 (h) të Statutit të Komunës së Kaçanikut, të Propozim Vendimit të Kryetarit të Komunës së Kaçanikut (bashkëngjitur), Kuvendi i Komunës Kaçanik, në mbledhjen e vet të mbajtur me 30 Nëntor 2022, mori këtë:

VENDIM

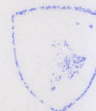

PËR SHPALLJE ME INTERES TË PËRGJITHSHËM PUBLIK PJESËT E PK NR. PK 00431-3 DHE 00431-4 ZK DURAJ PËR KËMBIM ME PRONËN KOMUNALE, PJESËN E PK 00430-1 ZK DURAJ

1. Me këtë Vendim, SHPALLEN me interes të përgjithshëm publik, pjesët e parcelave kadastrale me numrat: 00431-3 dhe 00431-4 në zonën kadastrale Duraj, me sipërfaqe të përgjithshme 121 m², dhe mund të filloj procedura e këmbimit të pronës komunale me pronën e paluajtshme private.
2. Sipas pikës 1, këmbimi në fjalë nënkupton:
 - 2.1 Prona e paluajtshme në pronësi të Komunës së Kaçanikut, pjesa e parcelës kadastrale nr.00430-1 me sipërfaqe 121 m² me kulturë rrugë publike e pakategorizuar, zona kadastrale Duraj; dhe
 - 2.2 Prona e paluajtshme në pronësi private, pjesët e parcelave me nr. 00431-3 dhe 00431-4, me kulturë livadh i klasës së 5, me sipërfaqe të përgjithshme 121m², në zonën kadastrale Duraj, e evidentuar në emër të Emin (Bajram) Fazliu.
3. Pjesë përbërëse e këtij vendimi janë shkresat e lëndës: Certifikatat e pronësisë, Manuali i studiuar nga gjeodeti i licencuar.
4. Për zbatimin e këtij vendimi do të kujdesen; Kryetari i Komunës dhe Drejtoria për Urbanizëm, Kadastër dhe Mbrojtje të Mjedisit.
5. Ky vendim hyn në fuqi 15 ditë pas regjistrimit në Zyrën e protokollit të autoritetit mbikëqyrës- MAPL, si dhe 7 ditë pas publikimit në faqen zyrtare të komunës.

Me këtë Vendim njoftohen: Kryetari i Komunës, Drejtoria e Urbanizmit, Kadastrit dhe Mbrojtje të Mjedisit (përmes kësaj drejtorie njoftohet pala dhe mekanizma tjerë relevantë), Drejtoria e Buxhetit dhe Financave, Arkivi.



Kryesuesi i Kuvendit
Kema Murseli



REPUBLIKA E KOSOVËS
REPUBLIKA KOSOVA
KOMUNA E KAÇANIKUT
OPŠTINA KAÇANIK



Data	26.12.22	Vendi	KAÇANIK
Nr. org.		Numbri	01
		Shtojcë	00/01-3370

Republika e Kosovës
Republika Kosova-Republic of Kosovo
Qeveria - Vlada - Government
Ministria e Administrimit të Pushtetit Lokal
Ministarstvo Administracije Lokalne Samouprave
Ministry of Local Government Administration

Për:	Besim Ilazi, Kryetar i Komunës së Kaçanikut Kemajl Murseli, Kryesues i Kuvendit të Komunës së Kaçanikut
Kopje:	Njësisë për Administrimin e Dokumenteve në MAPL Njësisë për Administrimin e Dokumenteve në Komunë
Përmes:	Elbert Krasniqi, Ministër i MAPL-së Venera Çerkini, Zv. Sekretare e Përgjithshme e MAPL-së
Nga:	Besim Myrtezani, zv. Udhëheqës i Departamentit Ligjor dhe Monitorimit të Komunave, MAPL Datë: 14.12.2022 020-1093
Zyrtaret përgjegjës:	Xhevat Tafa, Udhëheqës i Divizionit për Monitorim të Komunave Gëzim Sahiti, Zyrtar i lartë për monitorim të komunave
Lënda:	Konfirmim i ligjshmërisë së aktit të Komunës së Kaçanik
Lloji i aktit:	Vendim i kuvendit të komunës së Kaçanik

I nderuar Kryetar,
I nderuar Kryesues,

Në pajtim me Rregulloren e Qeverisë së Republikës së Kosovës Nr. 10/2019 për Shqyrtimin Administrativ të Akteve të Komunave, e në bazë të kompetencave ligjore të ministrisë të përcaktuara me ligjet bazike dhe Rregulloren e Qeverisë Nr. 02/2021 për Fushat dhe Përgjegjësitë Administrative të Zyrës së Kryeministrit dhe Ministrive, Departamenti Ligjor dhe Monitorim të Komunave i Ministrisë së Administrimit të Pushtetit Lokal ka pranuar për shqyrtim të detyrueshëm të ligjshmërisë ashtu siç parashihet me nenin 81 të Ligjit Nr. 03/L-040 për Vetëqeverisje Lokale aktin komunal në vijim:

Vendimi 01Nr. 06-941/01-30876/22, për shpalljen e interesit publik të pjesëve të PK 00431-3 dhe 00431-4 në ZK Duraj, për këmbim me pronën komunale 00430-1 ZK Duraj
I miratuar më datë: 30.11.2022
I parashtruar për shqyrtim në MAPL më datë: 05.12.2022

Ministria e Administrimit të Pushtetit Lokal, pas shqyrtimit të përmbajtjes së aktit të komunës si më sipër, vlerëson se akti i komunës në aspektin procedural është në pajtim me dispozitat e legjislacionit në fuqi.

Arsyetim

MAPL, konstaton së Vendimi 01Nr. 06-941/01-30876/22, nxjerrë nga Kuvendi i Komunës së Kaçanikut, në mbledhjen e mbajtur më 30.11.2022, është bazuar në nenin 12 të Ligjit Nr. 03/L-040 për Vetëqeverisje Lokale si dhe nenin 25 të Ligjit 06/L-092, për dhënien në shfrytëzim dhe këmbimin e pronës se paluajtshme të komunës.

Vendimi është miratuar në mbledhjen e Kuvendit të Komunës së Kaçanikut me datë 30.11.2022, me 19 vota pro, 6 kundër dhe 1 abstenim.

Ministria e Administrimit të Pushtetit Lokal, mbetet në dispozicion të komunës për çfarëdo sqarimi të mëtejshëm lidhur me këtë vlerësim.

ARA RAMANI
KAZIN



Republika e Kosovës
Republika Kosova-Republic of Kosovo
Qeveria - Vlada - Government

Ministria e Mjedisit, Planifikimit Hapësinor dhe Infrastrukturës / Ministarstvo Životne Sredine, Prostornog Planiranja i Infrastrukture /
Ministry of Environment, Spatial Planning and Infrastructure
AGJENCIA KADASTRALE E KOSOVËS / KATASTARSKA AGENCIJA KOSOVA / KOSOVO CADASTRAL AGENCY

EKSTRAKT NGA CERTIFIKATA / IZVOD IZ CERTIFIKATA / EXTRACT OF CERTIFICATE

PERSONI / OSOBA / PERSON : Fazliu Emin

Numri i lëndës / Broj Predmet / Case Referent Number:	48-2022
Data dhe koha e lëshimit / Datum i vreme izdavanja / Date and time of submission:	03.03.2022 - 09:45
Komuna / Opština / Municipality:	KAÇANIK / KAÇANIK / KAÇANIK
Zyra Kadastrale Komunale / Opštinska Katastarska Kancelarija / Municipal Cadastral Office:	KAÇANIK / KAÇANIK / KAÇANIK

A. TË DHËNAT PËR PERSONIN / PODACI O OSOBI / PERSON'S DATA

Mbiemri/Emri i afarizmit (biznesit) Prezime/ Naziv poslovanja (biznisa) Last Name / Business Name	Emri Ime First Name	Emri i babait Ime oca Father's Name	Gjinia Pol Gender	Nr. personal/ biznesit Lični broj/broj poslovanja ID. No.	Shteti i shtetësisë apo regjistrimit Država državljanstva ili uknjiženja Country of citizenship	Ditëlindja/Data e themelimit Rodendan/Dan osnivanja Date of Birth/Establishment	Krijuar më datën Uradjeno na dan Created On	Azhuruar Ažurirano Updated
Fazliu	Emin	Bajram	Mashkull / Musko / Male	1013031688	KOSOVA / KOSOVA / KOSOVO	06.03.1964	15.03.2021	

A.1 ADRESA E PERSONIT / ADRESA OSOBE / PERSON'S ADDRESS

Vendbanimi Prebivaliste Resident	Kodi Postal Poštanski Kod Postal Code	Hollësitë e adresës Pojedinsti adrese Address Details	Adresa tjetër Druga adresa Other address	Azhuruar Ažurirano Updated
DURAJ / DURA / DURAJ-GABRRICË		Rr "Çamërija " Nr 30	Rr "Çamërija " Nr 30	



B. NJESIA KADASTRALE/ KATASTARSKA JEDINICA/CADASTRAL UNIT

Njësia kadastrale Katastarska jedinica Cadastral unit	Komuna / Opština / Municipality	Zona kadastrale Katastarska zona Cadastral zone	Lloji i njësish Vrsta jedinice Unit type	Tipi i pronës Tip imovine Property Type / Lloji i pronës Vrsta imovine Property kind	Kati/ Katet Br.Sprat a/ Spratova Floor number	Vendi i quajtur Zvano mesto Place name	Sipërfaqja Površina Area	Shfrytëzimi aktual/Kultura- klasa Aktualna upotreba/ Kultura-klasa Actual use/Culture-class	Pjesa e pronës Deo imovine Share quota	Lloji i së drejtës Vrsta prava Type of the right	Azhuruar Ažurirano Updated
P-70917035-00330-1	KAÇANIK / KAÇANIK / KAÇANIK	Duraj / Dura / Duraj-Gabrricë	PARCELË / PARCELA / parcel	Pronë private Privatna Imovina Privately owned Land /R		LAZINA / LAZINA / LAZINA	805	Bujqësore - Arat - Arë E Klasës 5 / / Poljoprivredno - Njive - Njiva 5 Klase / / Agriculture - Arable - 5th Class Arable Land / /	1 / 1	Posedim individual / Individualna Drzavina / Single possessor	16.02.2022
P-70917035-00330-2	KAÇANIK / KAÇANIK / KAÇANIK	Duraj / Dura / Duraj-Gabrricë	PARCELË / PARCELA / parcel	Pronë private Privatna Imovina Privately owned Land /R		LAZINA / LAZINA / LAZINA	805	Bujqësore - Arat - Arë E Klasës 5 / / Poljoprivredno - Njive - Njiva 5 Klase / / Agriculture - Arable - 5th Class Arable Land / /	1 / 1	Posedim individual / Individualna Drzavina / Single possessor	16.02.2022
P-70917035-00431-3	KAÇANIK / KAÇANIK / KAÇANIK	Duraj / Dura / Duraj-Gabrricë	PARCELË / PARCELA / parcel	Pronë private Privatna Imovina Privately owned Land /R		LIVADA DOKIT ARA BRAIMIT / LIVADA DOKIT ARA BRAIMIT / LIVADA DOKIT ARA BRAIMIT	1466	Bujqësore - Livadhët - Livadh I Klasës 5 / / Poljoprivredno - Livade - Livada 5 Klase / / Agriculture - meadow - 5th Class Meadow / /	1 / 1	Posedim individual / Individualna Drzavina / Single possessor	16.02.2022
P-70917035-00431-4	KAÇANIK / KAÇANIK / KAÇANIK	Duraj / Dura / Duraj-Gabrricë	PARCELË / PARCELA / parcel	Pronë private Privatna Imovina Privately owned Land /R		LIVADA DOKIT ARA BRAIMIT / LIVADA DOKIT ARA BRAIMIT / LIVADA DOKIT ARA BRAIMIT	1465	Bujqësore - Livadhët - Livadh I Klasës 5 / / Poljoprivredno - Livade - Livada 5 Klase / / Agriculture - meadow - 5th Class Meadow / /	1 / 1	Posedim individual / Individualna Drzavina / Single possessor	16.02.2022

Kejrok bei Agriuni p. e. barford

Fazliu Emin

11.05.2025



Republika e Kosovës

Republika Kosova-Republic of Kosovo

Qeveria - Vlada - Government

Ministria e Mjedisit, Planifikimit Hapësinor dhe Infrastrukturës / Ministarstvo Životne Sredine, Prostornog Planiranja i Infrastrukture /
Ministry of Environment, Spatial Planning and Infrastructure

AGJENCIA KADASTRALE E KOSOVËS / KATASTARSKA AGENCIJA KOSOVA / KOSOVO CADASTRAL AGENCY

CERTIFIKATË / CERTIFIKAT / CERTIFICATE

NJËSIA KADASTRALE / KATASTARSKA JEDINICA / CADASTRAL UNIT : P-70917035-00430-1

Numri i lëndës / Broj Predmet / Case Referent Number:	Certificate draft
Data dhe koha e lëshimit / Datum i vreme izdavanja / Date and time of submission:	16.11.2022 - 14:06
Komuna / Opština / Municipality:	KAÇANIK / KAČANIK / KAČANIK
Zona kadastrale / Katastarska Zona / Cadastral Zone:	Duraj / Dura / Duraj-Gabrricë
Zyra Kadastrale Komunale / Opštinska Katastarska Kancelarija / Municipal Cadastral Office:	KAÇANIK / KAČANIK / KAČANIK

A. TË DHËNAT PËR NJËSINË KADASTRALE / PODACI O KATASTARSKOJ JEDINICI / CADASTRAL UNIT DATA

Numri i njësisë kadastrale Broj katastarske jedinice Cad. Unit. No.	Lloji i njësisë Vrsta Jedinice Unit Type	Lloji i pronës Vrsta imovine Property Type	Zona U/R G/S U/R	Sipërfaqja Površina Area (m ²)	Përshkrim Opis Description	Krijuar më datën Uradjeno na dan Created On	Azhuruar Ažurirano Updated
P-70917035-00430-1	PARCELË / PARCELA / PARCEL	Pronë shoqërore / Drushtvena Imovina / Socially owned Land		4506	2-2004		

A.1 ADRESA E NJËSISË KADASTRALE / ADRESA KATASTARSKE JEDINICE /CADASTRAL UNIT ADDRESS

Vendi i quajtur Mesto zvano Called place	Kodi Postal Poštanski Kod Postal Code	Emri i rrugës Naziv ulice Street name	Krijuar më datën Uradjeno na dan Created On	Azhuruar Ažurirano Updated
LIVADHI DOKIT TOSKA				

A.2 LLOJI I SHFRYTËZIMIT / VRSTA KORISCENJA / TYPE OF USE

Numri Broj Number	Lloji i shfrytëzimit të parcelës Vrsta koriscenja parcele Parcel Type Of Use	Shfrytëzimi aktual i parcelës Trenutno koriscenje parcele Parcel Current Use	Kualiteti i klasës Kvalitet klase Quality Class	Sipërfaqja (m ²) Površina (m ²) Area (m ²)
1	Bujqësore/Poljoprivredno/Agriculture	Kullosat/Paşnjaci/pasture	Kullosë E Klasës 3/Pasnjak 3 Klase/3rd Class Pasture	4506

B. PRONARI/POSEDUESI - VLASNIK/DRŽALAC - OWNER/POSSESSOR

Të drejtat Prava Rights	Emri Ime Name	Nr. personal Licni broj ID. No.	Vendbanimi Prebivaliste Resident	Kodi postal Poštanski kod Postal code	Hollësitë e adresës Pojedinsti adrese Address details	Pjesa e pronës Deo imovine Share quota	Pershkrimi Opis Description	Azhuruar Ažurirano Updated
Posedim individual / Individualna Drzavina / Single possessor	Komuna e Kaçanikut	600246913	///		QAMIL ILAZI	1/1	2-2004	



Republika e Kosovës
Republika Kosova-Republic of Kosovo
Qeveria - Vlada-Government


Ministria e Mjedisit dhe Planifikimit Hapësinor /Ministarstvo Sredine i Prostornog Planiranja/Ministry of Environment and Spatial Planning

AGJENCIA KADASTRALE E KOSOVËS/ KATASTARSKA AGENCIJA KOSOVA/ KOSOVA CADASTRAL AGENCY

PLANI I PARCELAVE 431-3, 431-4 DHE ASAJ 452-0 DHE 430-1 QË JAN PROPOZIM PËR KORIGJIM TË KUFIVE NË MES TË PRONËS PRIVATE DHE ASAJ PUBLIKE

z.kad.Duraj

parc.kad.nr.431-3 dhe 431-4 me parc.kad.nr.452-0,430-1



shpjeguesi:

— kufit kadastral të parcelave

— vija e propozuar për korigjim të kufirit dhe ndrim të sipërfaqeve në mes parcelave (431-3,431-4 me pronar z.Emin Fazliu nga fsh.Duraj) dhe asaj (452-0,430-1 pronë publike).

■ sipërfaqja e cila propozohet nga pronari për tu ndrruar është pjesë e parc.kad.nr.430-1 me sipërfaqe prej: $S=121m^2$ pronë kjo komunale.

□ sipërfaqja e cila është marrur nga komuna për ndërtimin e trotuarit është pjesë e parc.kad.nr.431-3 dhe 431-4 pronë private me sipërfaqe totale $S=121m^2$ e që do ti bashkangjitet parces kad.nr.452-0 pron publike-rrugë.

Emin Bajram Fazliu parc.kad.nr.431-3,-4

Komuna e Kaçanikut parc.nr.430-1

nënshkrimi

nënshkrimi

Liridon Salijaj
gjeodet i licencuar



Republika e Kosovës

Republika Kosova-Republic of Kosovo

Qeveria e Kosovës- Vlada Kosova- Government of Kosovo

Ministria e Infrastrukturës dhe Ambientit/ Ministrastvo Infrastrukture i Sredine/ Ministry of Infrastructure and Environment

AGJENCIA KADASTRALE E KOSOVËS/KOSOVSKA KATASTARSKA AGENCIJA/ KOSOVO CADASTRAL AGENCY

KËRKESË PËR SHERBIMET KADASTRALE NGA GJEODETI APO KOMPANIA GJEODETE E LICENCUAR

Gjeodeti / Kompania gjeodete e licencuar: **Liridon SALIJAJ** Numri i licencës: **170**

Komuna: **Kaçanik** Zona Kadastrale: **Duraj**

Numri i njësisë kadastrale: **431-3,431-4**

1. Të dhënat për parashtruesin e kërkesës

Emri / Emri i Kompanisë: Emin	Mbiemri: Fazliu	Emri i prindit: Bajram
Numri personal: 1013031688	Adresa: fsh.Duraj	
Numri i biznesit: (për person juridik dhe kompani)	Email: //	
	Nr. Tel: 044/142-064	

2. Parashtruesi i kërkesës: Pronar Përfaqësues i Autorizuar Trashëgimtarët e pronarit Shfrytëzues

Mbajtësi i interesit juridik

3. Kërkesa për:

1 <input type="checkbox"/> Ndërrim të kulturës së parcelës	6 <input type="checkbox"/> Matjen dhe regjistrimin e ndërtesës
2 <input type="checkbox"/> Ndarjen e parcelës	7 <input type="checkbox"/> Matjen dhe regjistrimin e pjesës së ndërtesës
3 <input type="checkbox"/> Bashkimin e parcelës	8 <input type="checkbox"/> Punë të veçanta gjeodezike
4 <input type="checkbox"/> Përcaktimin e kufijve të parcelës	9 <input type="checkbox"/> Matja e ndërtesës për legalizim
5 <input checked="" type="checkbox"/> Ri-rregullimin e kufirit të parcelës	

4. Lista e dokumenteve të nevojshme:

1 <input checked="" type="checkbox"/> Letërnjoftimin / Certifikatë biznesi (kopje)	5 <input checked="" type="checkbox"/> Certifikata e pronës
2 <input type="checkbox"/> Autorizimin e vërtetuar te organi kompetent (kopje)	6 <input checked="" type="checkbox"/> Kopja e planit
3 <input type="checkbox"/> Akti i vdekjes se pronarit	7 <input type="checkbox"/> Certifikata e pranimit teknik të ndërtesës
4 <input type="checkbox"/> Vendimi i trashëgimisë	

Nënshkrimi: Emin

Data: 18.05.2022

Gjeodeti i licencuar: N.N. Numri i licencës: XX

Adresa:



Republika e Kosovës
Republika Kosova-Republic of Kosova
Qeveria -Vlada-Government

Ministria e Mjedisit dhe Planifikimit Hapësinor /Ministarstvo Sredine i Prostornog Planiranja/Ministry of Environment and Spatial Planning

AGJENCIA KADASTRALE E KOSOVËS/ KATASTARSKA AGENCIJA KOSOVA/ KOSOVA CADASTRAL AGENCY

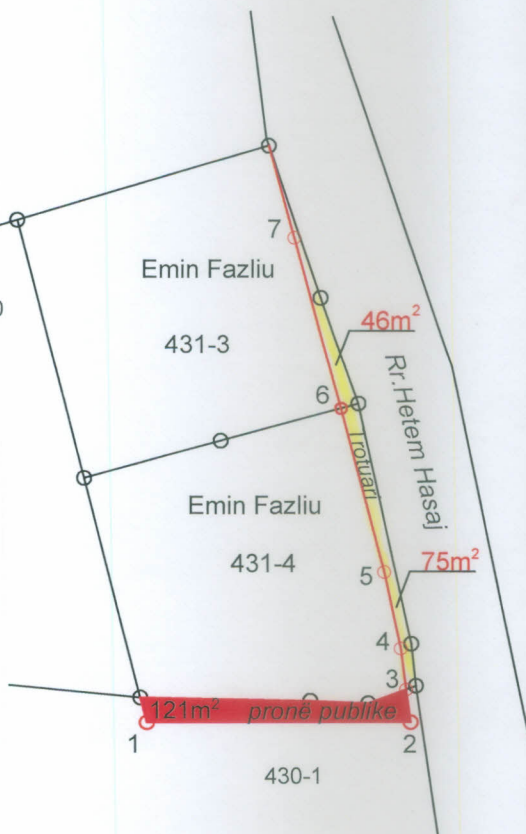
**PLANI I PARCELAVE 431-3,431-4 DHE ASAJ 452-0 DHE 430-1 QË JAN
PROPOZIM PËR KORIGJIM TË KUFIVE NË MES TË PRONËS PRIVATE DHE
ASAJ PUBLIKE**

z.kad.Duraj

parc.kad.nr.431-3 dhe 431-4 me parc.kad.nr.452-0,430-1



Koordinatat e sipërfaqeve tëpropozuara për ndrrimë		
Nr.	Y	X
1	7514683.623	4682104.844
2	7514720.667	4682104.861
3	7514720.065	4682109.505
4	7514719.310	4682115.320
5	7514717.010	4682126.090
6	7514711.022	4682149.092
7	7514704.500	4682173.370



shpjeguesi:

— kufit kadastral të parcelave

— vija e propozuar për korigjim të kufirit dhe ndrrim të sipërfaqeve në mes parcelave (431-3,431-4 me pronar z.Emin Fazliu nga fsh.Duraj) dhe asaj (452-0,430-1 pronë publike).

■ sipërfaqja e cila propozohet nga pronari për tu ndrruar është pjesë e parc.kad.nr.430-1 me sipërfaqe prej:S=121m² pronë kjo komunale.

■ sipërfaqja e cila është marrur nga komuna për ndërtimin e trotuarit është pjesë e parc.kad.nr.431-3 dhe 431-4 pronë private me sipërfaqe totale S=121m² e që do ti bashkangjitet parces kad.nr.452-0 pron publike-rrugë.


Emin Bajram Fazliu parc.kad.nr.431-3,-4

Emin Bajram Fazliu
nënshkrimi

Komuna e Kaçanikut parc.nr.430-1

nënshkrimi

Liridon Salija
gjeodet i licencuar





Republika e Kosovës
Republika Kosova-Republic of Kosovo
Qeveria-Vlada-Government
Ministria e Mjedist dhe Planifikimit Hapësinor
Ministarstvo Sredine i Prostorno Planiranje / Ministry of Environment and Spatial
Agjencia Kadastrale e Kosovës
Katastarska Agencija Kosova / Kosovo Cadastral Agency

Në bazë të nenit 6. të ligjit për kadastrë Nr 04/-L-013.UA Nr.01/2013
Na osnovu člana 6. Zakona o Katastru br.04/-L-013.AU br.01/2013
Referring ti the section 6.Low on cadastre no.04/-L-013.AI no.01/2013

LICENCA

Për kryerjen e matjeve kadastrale
Za vršenje katastarskih merenja

Në bazë të vendimit të komisionit për Licencim Kategorija- I- nr.L-GJ/675 dt. 17.08.2017
Për kryerjen e punëve kadastrale
Na osnovu odluke komisije za licenciranje

LICENCOHET GJEODETI:
LICENCIRA SE GEODETA:

LIRIDON SALIJAJ

Emri dhe mbiemri/Ime i prezime

Kaçanikë,Rr."Qamil Ilazi"nr.29

Adresa

Numri i Licencës / Broj Licence

170

Data e dhënies së Licencës/Datum izdanja Licence

17.08.2017

Afati i skadimit të Licencës /Licenca važi do:

15.08.2022

Kryetari i komisionit/Predsednik komisije

Bsc. Hasim Pacolli

Kryeshefi Ekzekutiv/Izvršni načelnik

Prof. Dr. Murat Meha

