Republika e Kosovës
Republika Kosova
Republic of Kosovo

KAÇANIKU

Kuvendi i Komunës
Skupština Opština
Municipal Assambly

Drejtoria e Arsimit dhe Kulturës
04.Nr. 610/01-34243/19

I N F O R M A T Ë

Për përfundimin e Vitit Shkollor 2018/2019

Kaçanik, Tetor 2019

Përmbajtja:

1. Hyrje
2. Qëllimi
3. Objektivat
4. Nivelet e arsimit – Edukimi dhe arsimi parafillor dhe fillor (0 dhe 1)
   4.1. Rrjeti shkollor
   4.2. Nxënësit e nivelit 0 dhe 1 (Parafillor dhe Fillor) dhe suksesi
5. Nxënësit e nivelit 2 (VI – IX) dhe suksesi
6. Numri i nxënësve dhe suksesi në arsimin fillor dhe mesëm të ulët (I – V dhe VI - IX)
7. Kuadri arsimor, mungesat e nxënësve dhe orët e pambajtura të mësimdhënësve
8. Edukimi dhe Arsimi i Mesëm i Lartë (AML)
   8.1. Numri i nxënësve dhe suksesi nw fund të vitit shkollor
   8.2. Kuadri arsimor, mungesat e nxënësve dhe orët e pambajtura të mësimdhënësve
9. Testi i Arritshmërisë
10. Testi TIMSS
11. Provimi i Maturës
12. Garat Shkollore

Shkurtesat:

- DAK- Drejtoria e Arsimit dhe Kulturës
- MASHT- Ministria e Arsimit Shkencës dhe Teknologjisë
- PF- Parafillor ose niveli 0
- AF- Arsimi Fillor ose niveli 1 (klasa I-V)
- AMU- Arsimi i Mesëm i Ulët ose niveli 2 (klasa VI-IX)
- AML- Arsimi i Mesëm i Lartë ose niveli 3 (klasa X-XII)

1. Hyrje

Informata për vitin shkollor 2018 – 2019 përmban punët dhe aktivitetet njëvjeçare të Drejtorisë së Arsimit dhe Kulturës dhe ka për qëllim të njoftoj institucionet komunale dhe publikun e gjërë mbi gjendjen e përgjithshme në fushën e arsimit në Komunën e Kaçanikut dhe trendet zhvillimore përgjatë vitit shkollor 2018/2019.

Përmes këtij dokumenti, në formë tabelare janë prezantuar pasqyrat të cilat ofrojnë të dhëna për numrin e nxënësve sipas shkollave e sipas klasave, suksesin e arritur, numrin e orëve të humbura të nxënësve e mësimdhënësve, kualifikueshmërin e të dhëna tjera të përgjithshme. Të dhënat e pasquara mundësojnë analizimin e gjendjes së përgjithshme në sistemin e arsimit publik që zhvillohet në Komunën e Kaçanikut, në përputhje me Ligjin Nr.03/L-068 për Arsimin në Komuna të Republikës së Kosovës, e që zhvillohet në katër nivele: në nivelin 0, 1, 2, dhe 3 ((Parafillor, Fillor, të Mesëm të Ulët dhe të Mesëm të Lartë).

Fillimit të vitit shkollor 2018/2019 i kanë paraprirë aktivitetet përgatitore si përgatitja teknike e objekteve shkollore, furnizimi i shkollave me materiale pedagogjike, furnizimin e nxënësve me tekste shkollore, regjistrimin e nxënësve në klasat e para dhe klasë të dhjeta e kompletimin e kuadrit mësimor.

Fillimisht janë regjistruar 488 fëmijëve në nivelin parafillor e 527 fatos në klasat e para të arsimit fillor, ndërsa në Gjimnazin "Skënderbeu" në klasat e X-ta janë regjistruar 267 nxënës të sistemuar në gjithsej 9 paralele, nga 288 sa ishin të planifikuar të regjistroheshin dhe në SHMP "Feriz Guri e vëllezërit Çaka" në 11 paralele janë regjistruar 221 nxënës. Ndërkohë që ishin planifikuar të regjistroheshin 344.

Zbatimi i Kurrikulës Bërthamë që pati nis në vitin shkollor 2017-2018, me nxënësit e klasave parafillore, klasat e para, gjashta dhe dhjeta ka vazhduar në vitin e kaluar (2018-2019) me klasat vijuese; të dyta, shtata e njëmbëdhjeta, ndërkaq që vështirësitë e vitit të parë janë tejlakuar më lehtë (aplikimi i gjuhës anlgleze, që ishte fut në planprogramin e klasës parafillore dhe klasës së parë e po ashtu edhe aplikimimi i gjuhës së dytë të huaj, në rastin e shkollave tona, gjuha gjermane në klasat e gjashta).

Ndërkohë që janë trajnuar 115 mësimdhënës në 5 fusha kurrikulare: Gjuhë dhe Komunikim, Matematikë, Shkenca te Natyrës, Shoqëria dhe Mjedisi dhe Mësimi Klasor. Vlen të theksohet se një vit më parë ishin trajnuar mësimdhënësit e klasave parafillore, të para, gjashta dhe dhjeta (Gjimnaz), ndërkaq gjatë këtij viti (2018-2019) mësimdhënësit e trajnuar kanë vazhduar zbatimin e programit të Kurrikulës së re në klasën e dytë, shtatë dhe njëmbëdhjetë (Gjimnaz).

2. Qëllimi

Që institucionet komunale dhe publiku të njoftohen mbi gjendjen e përgjithshme në sferën edukativo-arsimore në nivelet shkollore 0,1,2 dhe 3 (Parafillor, Arsimin Fillor, Arsimin e Mesëm të Ulët dhe Arsimin e Mesëm të Lartë) të komunës sonë për vitin shkollor 2018/2019.
DKA, si organ menaxhues dhe përgjegjës për çështje të edukimit dhe arsimit, fuqimisht mbështet përkujdesjen për ngritjen e cilësisë në procesin mësimor, përmirësimin dhe avancimin e vazhdueshëm të metodologjisë bashkëkohore të mësimdhënies dhe të nxënit të bazuar në rezultate dhe në zhvillimin e kompetencave duke implementuar Kurrikulën e re të Kosovës, me pjesëmarrje aktive të arsimtarëve në trajnime për këtë qëllim.

3. Objektivat

- Përfshirja e fëmijëve në arsimin parashkollor dhe fillor; respektivisht gjithëpërfshirja që mundëson mbështetje për të gjithë nxënësit pavarësisht gjendjen e tyre fizike, intelektuale, sociale etj.
- Menaxhimi i sistemit arsimor i bazuar në transparencë e llogaridhënie
- Përmirësimi dhe avancimi i cilësisë në arsim në përputhje me standardet më të larta

- Zhvillimi profesional i mësimdhënësve për metodologjinë e mësimdhënjes dhe zbatimin e Kurrikulës së re të Kosovës si proces për zhvillimin dhe ngritjen profesionale
- Avancimi i të nxënit përmes mësimdhënies cilësore duke zbatuar kurrikulën e bazuar në pajisjen me teknologji informative dhe pajisje të TIK-ut e mjete tjera mësimore.
- Vlerësimi i njohurive të nxënësve sipas standardeve, vlerësim i bazuar në rezultatet e të nxënit dhe reflektimi i performancës së nxënësit
- Sigurim i mjedisit të pastër e të favorshëm në shkollë; angazhim i gjithë stafit të shkollës

4. Nivelet e arsimit - Edukimi dhe arsimi parafillor dhe fillor (0 dhe 1)

Duke u bazuar në plan – programin për arsim parafillor dhe fillor, planin dinamik të punës, obligimet dhe përgjegjësitë e sektorit të arsimit në organizimin dhe mbarëvajtjen e procesit edukativo-arsimor dhe me qëllim të përmirësimit të sistemit arsimor, janë bërë të gjitha përpjekjet për gjithëpërfshirjen e fëmijëve në arsimin parafillor dhe fillor dhe eliminimin e dobësive dhe menaxhimin më cilësor të këtyre niveleve duke siguruar një sistem të plotë dhe efikas.

Rëndësi e vaçant, në këtë nivel arsimor, i është kushtuar zhvillimit dhe thellimit të dijes, kultivimit të identitetit personal, zhvillimit të përgjegjësive, aftësimit për jetë e punë e kompetenca tjera me qëllim që fëmijët të krijojnë kushte për zhvillim të pavarur personal dhe të kontribuojnë në ndërtimin e mirëqenies së shoqërisë në përgjithësi.

4.1 Rrjeti shkollor

Edhe gjatë vitit shkollor 2018/2019 kanë funksionuar 12 shkolla amë fillore dhe të mesme të ulëta dhe 12 paralele të ndara fizike nga 15 sa ishin viteve të kaluara:

1. SHFMU "Emin Duraku" në Kaçanik me paralelet e ndara në Dushkajë, Runjevë, Gjurgjedell dhe Kërbliq,
2. SHFMU "Idriz Seferi" në Bob me paralelet e ndara në Kovaçec e Gajre
3. SHFMU "Jusuf Gërvalla" në Biçec me paralelen e ndarë në Nikaj
4. SHFMU "Kadri Zeka" në Dubravë me paralelet e ndara në Vatë e Provoli
5. SHFMU "Ali Asllani" në Doganaj
6. SHFMU "Nazmi Osmani" në Elezaj me paralelen e ndarë në Bajnicë
7. SHFMU "Qamil Ilazi" me paralelen e ndarë në Fushë të Pajtimit
8. SHFMU "7 Shtatori" në Begracë
9. SHFMU "Agim Bajrami në Stagovë
10. SHFMU " Gafurr Luma" në Glloboçicë
11. SHFMU "Dituria" në Ivajë me paralelen e ndarë në Strazhë dhe
12. SHFMU "Naim Frashëri" në Kotlinë

Këtë vit shkollor, DKA sipas planit të punës dhe me qëllim të ngritjes së cilësisë, ka marr vendim që nxënësit e 3 paraleleve të ndara fizike të vijojnë në shkollat e tyre amë. Nxënësit e Llanishtes kanë vijuar në shkollën amë "Emin Duraku" dhe ata të Koxhajve e Sllatinës në SHFMU "Ali Asllani" në Doganaj, ndërsa është siguruar transporti.

Bazuar në kushtet dhe mundësitë mundë të konstatojmë se rrjeti i shkollave të nivelit AF dhe AMU është i kënaqshëm. Në Komunën tonë gjatë këtij viti shkollor kanë funksionuar gjithsej 24 shkolla të nivelit fillor, të plota dhe jo të plota, ndërsa, procesi mësimor për klasat VI-IX është zhvilluar në gjithsej 20 shkolla.
Vlen të theksohet se gjatë vitit shkollor 2018/2019 kanë vazhduar punimet për ndërtimin e 3 objekteve të reja shkollore; në Kaçanik të Vjetër e Glloboçicë të cilat janë duke u financuar nga MAShT dhe në Kovaçec që është duke u financuar nga buxheti i Komunës, ndërkohë që kanë filluar punët edhe për ndërtimin e objektit të ri shkollor në fshatin Ivajë, po ashtu të financuar nga mjetet buxhetore të Komunës së Kaçanikut, përderisa kanë përfunduar punët në objektin e ri të Qerdhes së fëmijëve, financuar nga BE përmes MASHT.

4.2 Nxënësit e nivelit 0 dhe 1 (Parafillor dhe Fillor) dhe suksesi

Numri i fëmijve parashkollor në këtë vit shkollor ishte 488 të shpërndarë në 23 paralele, ndërkaq numri i nxënësve filloristë ka qenë gjithsej 2532, ndërsa prej tyre kanë vijuar gjithsej 2507. Procesi mësimorë me parashkollorë është zhvilluar po thuajse në të gjitha shkollat, me përjashtim të SHFMU "Naim Frasheri" në Kotlinë, ku edhe pse pati filluar punën grupi i fëmijëve parafillorë, në ndërkohë në mungesë të fëmjëve, ka pushuar të funksionoj ky grup.

Në nivelin fillor nga gjithsej 2532 nxënës të regjistruar në fillim të vitit shkollor, sukses pozitiv kanë treguar 2508, apo shprehur në përqindje 99,02 % . Të pa notuar kanë mbetur 24 ose shprehur në përqindje 0.98 %. Nëse e krahasojmë numrin e nxënësve të këtij niveli më atë të vitit të kaluar (2534 nxënës), atëherë del se në vitin shkollor 2018/2019 kanë vijuar 2 nxënës më pak, ndërkaq nota mesatare e këtij niveli arsimor është 4.10.

Tabela Nr.1
Suksesi i nxënësve në Arsimin Fillor (I – V) në fund të vitin shkollor 2018-2019

					SUKSESI POZITIV											SUKSESI NEGATIV								TE PANOTUAR				
Klasa	Gj.nxenes		Vijojnë		Shkelq.		Sh.mire		Mire		Mjaft.		Gj.pozitiv		%	Me 1x1		Me 2x1		Me 3x1		Gj.negativ		Nuk vijoj		Te çreg		N. mes
	GJ	F	GJ	F	GJ	F	GJ	F	GJ	F	GJ	F	GJ	F		GJ	F	GJ	F	GJ	F	GJ	F	GJ	F	GJ	F	
I	514	243	511	241	285	153	109	49	90	30	27	8	511	241	99.4	0	0	0	0	0	0	0	0	0	0	3	2	4.26
II	511	249	507	246	262	150	106	48	101	36	38	12	507	246	99.2	0	0	0	0	0	0	0	0	0	0	4	3	4.04
III	500	225	494	223	247	124	103	48	104	40	40	11	494	223	98.8	0	0	0	0	0	0	0	0	3	2	3	0	3.98
IV	490	234	485	232	227	126	110	49	95	40	51	16	485	232	98.9	0	0	0	0	0	0	0	0	2	0	3	1	4.05
V	517	253	511	249	236	141	144	70	96	30	38	9	511	249	98.8	0	0	0	0	0	0	0	0	2	1	4	3	4.14
I-V	**2532**	**1204**	**2508**	**1191**	**1257**	**694**	**572**	**264**	**486**	**176**	**194**	**56**	**2508**	**1191**	99.02	**0**	**0**	**0**	**0**	**0**	**0**	**0**	**0**	**7**	**3**	**17**	**9**	**4.10**

5. Nxënësit e nivelit 2 (VI –IX) dhe suksesi

Numri i nxënësve në nivelin e AMU gjatë viti shkollor 2018/2019 ishte 2034, prej tyre 990 femra, ndërsa rezultat pozitiv kanë arritur gjithsej 2005 ose 98.5 % e ndërkaq, 29 të tjerë kanë ngelur të panotuar ose 1.5 %. Nëse e krahasojmë numrin e nxënësve të këtij niveli me atë të një viti më parë (2122 nxënës), atëherë del se në këtë vit shkollor janë 88 nxënës më pak, ndërsa nota mesatare del të jetë 3.71.

Tabela 2.
Suksesi në Arsimin e Mesëm të Ulët (VI – IX) në fund të vitit shkollor 2018-2019

					SUKSESI POZITIV											SUKSESI NEGATIV								TE PANOTUAR				
Klasa	Gj.nxenes		Vijojnë		Shkelq.		Sh.mire		Mire		Mjaft.		Gj.pozitiv		%	Me 1x1		Me 2x1		Me 3x1		Gj.negativ		Nuk vijoj		Te çreg		N. mes
	GJ	F	GJ	F	GJ	F	GJ	F	GJ	F	GJ	F	GJ	F		GJ	F	GJ	F	GJ	F	GJ	F	GJ	F	GJ	F	
VI	488	250	487	250	184	133	151	80	103	26	47	8	487	250	99.7	0	0	0	0	0	0	0	0	1	0	0	0	3.84
VII	494	251	488	249	179	119	96	57	123	47	90	26	488	249	98.7	0	0	0	0	0	0	0	0	3	1	3	1	3.71
VIII	518	249	507	245	154	106	111	63	141	46	97	30	507	245	97.8	0	0	0	0	0	0	0	0	8	3	3	1	3.6
IX	534	240	523	237	138	95	120	65	150	42	115	35	523	237	97.9	0	0	0	0	0	0	0	0	3	1	8	2	3.62
VI-IX	**2034**	**990**	**2005**	**981**	**655**	**453**	**478**	**265**	**517**	**161**	**349**	**99**	**2005**	**981**	98.5	**0**	**0**	**0**	**0**	**0**	**0**	**0**	**0**	**15**	**5**	**14**	**4**	**3.71**

6. Numri i nxënësve dhe suksesi në arsimin fillor dhe mesëm të ulët (I - V dhe VI – IX)

Numri i përgjithshëm i nxënësve në këto dy nivele, të regjistruar në fillim të vitit shkollor 2018/19 ka qenë 4566 prej tyre 2194 femra, ndërsa kanë vijuar dhe janë vlerësuar 4513 (2172 femra) ose 98.8 %. Nuk kanë vijuar, respektivisht të pa notuar kanë mbet 53 prej tyre ose 1.2 %. Nëse e krahasojmë këtë numër të nxënësve me numrin e regjistruar një vit më parë (4656), atëherë del se gjatë këtij viti shkollor numri i nxënësve të regjistruar është më i vogël për 90 nxënës. Nota mesatare e këtyre dy niveleve është 3.9

Për më shumë shih Tabelën 3

Suksesi sipas klasave I – IX, në nivelin fillor dhe mesëm të ulët, viti shkollor 2018 - 2019

					SUKSESI POZITIV											SUKSESI NEGATIV								TE PANOTUAR				
Klas	Gj.nxenes		Vijojnë		Shkelq.		Sh.mire		Mire		Mjaft.		Gj.pozitiv		%	Me 1x1		Me 2x1		Me 3x1		Gj.negat		Nuk vij		Të çre		N.mes
	GJ	F	GJ	F	GJ	F	GJ	F	GJ	F	GJ	F	GJ	F		GJ	F	GJ	F	GJ	F	GJ	F	GJ	F	GJ	F	
I	514	243	511	241	285	153	109	49	90	30	27	8	511	241	99.4	0	0	0	0	0	0	0	0	0	0	3	2	4.26
II	511	249	507	246	262	150	106	48	101	36	38	12	507	246	99.2	0	0	0	0	0	0	0	0	0	0	4	3	4.04
III	500	225	494	223	247	124	103	48	104	40	40	11	494	223	98.8	0	0	0	0	0	0	0	0	3	2	3	0	3.98
IV	490	234	485	232	227	126	110	49	95	40	51	16	485	232	98.9	0	0	0	0	0	0	0	0	2	0	3	1	4.05
V	517	253	511	249	236	141	144	70	96	30	38	9	511	249	98.8	0	0	0	0	0	0	0	0	2	1	4	3	4.14
I-V	**2532**	**1204**	**2508**	**1191**	**1257**	**694**	**572**	**264**	**486**	**176**	**194**	**56**	**2508**	**1191**	**99.02**	**0**	**0**	**0**	**0**	**0**	**0**	**0**	**0**	**7**	**3**	**17**	**9**	**4.1**
VI	488	250	487	250	184	133	151	80	103	26	47	8	487	250	99.7	0	0	0	0	0	0	0	0	1	0	0	0	3.84
VII	494	251	488	249	179	119	96	57	123	47	90	26	488	249	98.7	0	0	0	0	0	0	0	0	3	1	3	1	3.71
VIII	518	249	507	245	154	106	111	63	141	46	97	30	507	245	97.8	0	0	0	0	0	0	0	0	8	3	3	1	3.6
IX	534	240	523	237	138	95	120	65	150	42	115	35	523	237	97.9	0	0	0	0	0	0	0	0	3	1	8	2	3.62
VI-IX	2034	990	2005	981	655	453	478	265	517	161	349	99	2005	981	98.5	0	0	0	0	0	0	0	0	15	5	14	4	3.71
I-IX	**4566**	**2194**	**4513**	**2172**	**1912**	**1147**	**1050**	**529**	**1003**	**337**	**543**	**155**	**4513**	**2172**	**98.8**	**0**	**0**	**0**	**0**	**0**	**0**	**0**	**0**	**22**	**8**	**31**	**13**	**3.9**

Suksesi i nxënësve sipas shkollave prezantohet përmes Tabelarit 4

Nr.	Emri i shkoll.	Gjithsej nxënës		Vijojnë		SUKSESI POZITIV										%	SUKSESI NEGATIV								Të Panotuar				nota mesatare
						Shkëlq		Shumë mirë		Mirë		Mjaft.		Gjithsej pozitiv			1x1		2x1		3x1		Gj negativ		Nuk vijojnë		Çregjis truar		
		Gj	F	GJ	F	GJ	F	GJ	F	GJ	F	GJ	F	Gj	F		Gj	F	Gj	F	Gj	F	Gj	F	Gj.	F	Gj	F	
1	"E.D"	1500	724	1483	716	604	352	364	185	285	102	230	77	1483	716	98.86	0	0	0	0	0	0	0	0	8	3	9	5	3.83
2	"K.Z"	416	179	409	177	138	82	101	50	109	34	61	11	409	177	98.31	0	0	0	0	0	0	0	0	1	1	6	1	3.7
3	"I.S"	487	241	482	240	226	145	102	54	124	34	30	7	482	240	98.97	0	0	0	0	0	0	0	0	0	0	5	1	3.98
4	"J.G"	308	149	305	147	132	71	66	36	69	23	38	14	305	147	99.02	0	0	0	0	0	0	0	0	3	2	0	0	3.95
5	"N.O."	333	159	333	159	137	90	77	33	81	26	38	9	333	159	100.00	0	0	0	0	0	0	0	0	0	0	0	0	3.85
6	"Q.I."	421	218	421	218	213	130	103	61	88	25	17	2	421	218	100.00	0	0	0	0	0	0	0	0	0	0	0	0	4.14
7	"A.A"	337	152	328	150	142	78	65	28	71	30	50	14	328	150	97.32	0	0	0	0	0	0	0	0	9	2	0	0	3.82
8	"7.Sh"	306	162	305	162	137	92	60	34	66	26	42	10	305	162	99.67	0	0	0	0	0	0	0	0	0	0	1	1	3.82
9	"G.L."	139	62	139	62	60	34	26	8	38	17	15	3	139	62	100.00	0	0	0	0	0	0	0	0	0	0	0	0	3.82
10	"A.B."	152	71	151	70	52	31	52	20	32	12	10	6	151	70	99.34	0	0	0	0	0	0	0	0	1	1	0	0	3.84
11	"Dituri	112	52	102	46	44	26	23	13	29	8	6	0	102	46	91.07	0	0	0	0	0	0	0	0	0	0	10	6	4.01
12	"N.F"	55	25	55	25	27	16	11	7	11	0	6	2	55	25	100.00	0	0	0	0	0	0	0	0	0	0	0	0	3.98
	Gjithsej	4566	2194	4513	2172	1912	1147	1050	529	1003	337	543	155	4513	2172	98.83	0	0	0	0	0	0	0	0	22	9	31	14	3.9

7. Kuadri arsimor, mungesat e nxënësve dhe orët e pambajtura të mësimdhënësve

Për t'u arritur suksesi i dëshiruar, komponentë e rëndësishme është vijueshmërija e rregullt e nxënësve, por edhe e mësimdhënësve në mësim. Ndryshe, mosvijimi i rregullt në orët e mësimit ndikon negativisht në suksesin e nxënësve, ndërkohë që ky faktor merret edhe si pasqyrë e mosdisiplinës së duhur në shkollë.
Në dy nivelet arsimore (I – IX) gjatë këtij viti shkollor janë angazhuar gjithsej 350 mësimdhënës (156 femra) prej tyre 145 në mësimin klasor dhe 205 në atë lëndor, ndërsa të kualifikuar rezultojnë të jenë 341 apo shprehur në përqindje 97,42 %. Nxënësit e këtyre dy niveleve, AF dhe AMU në fund të vitit shkollor 2018/2019, kanë bërë gjithsejt 42475 mungesa prej tyre 28836 të arsyeshme, ose 6.31 orë për kokë nxënësi. Ndërkaq, mësimdhënësit gjatë këtij viti shkollor kanë humbur 1648 orë mësimore ose mesatarisht nga 4.7 orë për arsimtarë.

Për më shumë informata shih Tabelën 5

Kuadri arsimor, mungesat e nxënësve dhe orët e pambajtura të mësimdhënësve në shkollat fillore dhe të mesme të ulëta në vitin shkollor 2018 – 2019

Nr.	Emri i shkollës	Kuadri arsimor												Mungesat e nxënësve		Mesat. për nx.	Orët e pa mbajt të arsimta	Mesatarja për arsimtarë
		Mësimi klasor				Mësimi lëndor				Dy ciklet								
		Gj	F	Kv	%	Gj	F	Kv	%	GJ	F	Kv	%	GJ	ARS.			
1	"Emin Duraku"	39	34	33	84.6	43	16	43	100	82	50	76	92.7	15485	10136	10.4	273	3.32
2	"Idriz Seferi"	16	8	16	100	21	8	21	100	37	16	37	100	2891	1691	5.93	215	5.8
3	"Kadri Zeka"	14	4	14	100	16	2	15	93.8	30	6	29	96.7	5766	3409	13.86	289	9.63
4	"Jusuf Gërvalla"	12	8	12	100	17	4	17	100	29	12	29	100	3265	2593	11.7	31	1.06
5	"Qamil Ilazi"	13	7	13	100	17	7	17	100	30	14	30	100	2838	2001	6.74	252	8.04
6	"Nazmi Osmani"	11	8	11	100	16	7	16	100	27	15	27	100	1625	1320	4.87	65	2.5
7	"Ali Asllani"	8	4	8	100	17	3	17	100	25	7	25	100	3990	3193	69.03	50	3.4
8	"7 Shtatori"	8	4	8	100	15	10	14	93.3	23	14	22	95.7	1875	1272	6.12	64	2.78
9	"Gafurr Luma"	5	3	5	100	8	2	8	100	13	5	13	100	1077	891	7.74	20	1.42
10	"Agim Bajrami"	5	3	5	100	10	2	10	100	15	5	15	100	1372	1109	9.14	148	9.86
11	"Dituria"	10	6	9	90	14	3	14	100	24	9	23	95.8	1156	775	10.32	220	9.16
12	"Naim Frashëri"	4	0	4	100	11	3	11	100	15	3	15	100	1135	446	20	21	1.4
	Gjithsej	145	89	138	95.2	205	67	203	99	350	156	341	97.4	42475	28836	6.31	1648	4.7

8. Edukimi dhe Arsimi i Mesëm i Lartë (AML)

Edukimi dhe arsimimi në nivelin 3, AML-së në komunën tonë zhvillohet në 2 shkolla: në Gjimnazin "Skënderbeu" dhe SHMP "Feriz Guri dhe vëllezërit Çaka". Ky nivel arsimor ka për qëllim formimin e çdo individi, zhvillimin intelektual e social, kritik e krijues por edhe bashkëpunues në mënyrë që të përballoj dhe të jetë i gatshëm për sfidat e së ardhmes, ndërkaq që në këtë nivel merren hapat për të vazhduar me sukses, më tutje në studimet superiore.

Në nivelin e AML-së, edhe këtë vit janë bërë përgatitjet e përgjithshme për zhvillimin normal të procesit mësimor. Në të dy shkollat është vërejtur një mobilizim i shtuar sa i përket përfshirjes së nxënësve në klasat e dhjeta. Në Gjimnazin "Skënderbeu", në klasat e dhjeta janë regjistruar gjithsej 273 nxënës në 9 paralele (4 në Shkenca Natyrore dhe 5 në Shkenca Shoqërore- Gjuhësore), ndërsa në SHMP "Feriz Guri e Vëllëzërit Çaka" janë regjistruar gjithsej 225 nxënës në 11 paralele, në 4 drejtimet: Elektroteknikë, Ekonomi, Komunikacion dhe Juridik.
Edhe gjatë këtij viti shkollor, në dy shkollat e mesme, mësimi ka filluar dhe është zhvilluar duke respektuar kalendarin mësimor të hartuar nga MAShT për vitin shkollor 2018/2019, ndërkaq që si rezultat i bashkëpunimit të DKA-së dhe drejtorëve të shkollave janë krijuar kushte optimale për punë të suksesshme dhe qasje pozitive ndaj reformave dhe zbatimit të kurrikulës së re. Theks i veçant i është vënë ngritjes së cilësisë dhe zbatimit të metodologjisë së re të mësimdhënies dhe nxënies të bazuar në rezultate dhe kompetenca të të nxënit për nxënës.

8.1 Numri i nxënësve dhe suksesi në fund të vitit shkollor

Në vitin shkollor 2018-2019 në dy shkollat e mesme janë regjistruan gjithsej 1470 nxënës (801 mashkuj dhe 669 femra) prej tyre 790 në Gjimnazin "Skënderbeu" dhe 680 në SHMP "Feriz Guri dhe Vëllezërit Çaka". Në kuadër të Gjimnazit "Skënderbeu" kanë funksionuar 2 drejtime: Shkenca Natyrore dhe Shkenca Shoqërore-Gjuhësore, ndërsa në SHMP "Feriz Guri dhe Vëllezërit Çaka" kanë funksionuar 4 drejtime: 1. Elekroteknikë me profilet Teknik i Telekomunikacionit, Teknik i Informatikës dhe Instalues Elektrik, 2. Ekonomi me profilet Banka dhe Sigurime dhe Asistent i Marketingut, 3. Makineri me profilet Transport Rrugor, Instalues i Ngrohjes Qendrore, Instalues i Ujësjellësit dhe Kanalizimit, Salldator dhe Automekanik dhe 4. Juridik me profilin Asistent Juridik.

Nga 1470 nxënës të regjistruar, sa ishte numri i përgjithshëm në fillim të vitit, mësimin e kanë vijuar gjithsej 1392 nxënës prej tyre 654 femra, ndërsa sukses pozitiv kanë treguar 1384 prej tyre 654 femra ose 94.15%. Me nota të pamjaftueshme kanë mbet gjithsej 8 nxënës (në SHMP) ose sprehur në përqindje 0,55 %, ndërsa të panotuar kanë mbetur 78 ose 5.30 %, ndërkohë që nota mesatare e nxënësve për dy shkollat e mesme del 3.21, dhe atë në Gjimnazin "Skënderbeu" 3.86 e në SHMP "Feriz Guri dhe Vellezrit Çaka" 2.57.

Për më shumë informata shih Tabelen Nr.6

Emri i shkollës	KL	Të regjistruar		Vijojnë		SUKSESI POZITIV										%	SUKSESI NEGATIV								TË PA NOTUAR				Nota mesata
						Shkëlq.		Sh.mirë		Mirë		Mjaft.		Gj pozitiv			1X1		1X2		1x3		Gjithsej		Nuk vij		çregj		
		Gj	F	GJ	F	GJ	F	GJ	F	GJ	F	GJ	F	GJ	F		Gj	F	Gj	F	GJ	F	GJ	F	GJ	F	GJ	F	
"Skënderbeu"	X	273	156	271	156	62	44	80	52	104	53	25	7	271	156	99.22	0	0	0	0	0	0	0	0	2	0	0	0	3.76
	XI	230	148	227	146	85	66	57	44	70	32	15	3	227	146	99.22	0	0	0	0	0	0	0	0	3	2	0	0	3.93
	XII	287	186	285	184	94	79	93	76	73	25	25	4	285	184	99.30	0	0	0	0	0	0	0	0	2	2	0	0	3.9
	X-XII	790	490	783	486	241	189	230	172	247	110	65	14	783	486	99.24	0	0	0	0	0	0	0	0	7	4	0	0	3.86
ShMP	X	225	50	194	46	4	0	8	4	53	7	122	35	187	46	64.50	4	0	0	0	3	0	7	0	31	4	0	0	2.5
	XI	217	52	186	48	6	5	14	9	65	18	100	16	185	48	81.00	1	0	0	0	0	0	1	0	31	4	0	0	2.5
	XII	238	77	229	74	17	10	24	12	81	28	107	24	229	74	90.00	0	0	0	0	0	0	0	0	9	3	0	0	2.7
	X-XII	680	179	609	168	27	15	46	25	199	53	329	75	601	168		5	0	0	0	3	0	8	0	71	11	0	0	2.57
Gjithsej		1470	669	1392	654	268	204	276	197	446	163	394	110	1384	654	94.2	5	0	0	0	0	0	8	0	78	15	0	0	3.21

8.2 Kuadri arsimor, mungesat e nxënësve dhe orët e pambajtura të mësimdhënësve

Një segment mjaft i rëndësishëm është edhe vijimi i rregullt i nxënësve e mësimdhënësve, ndërsa që është bërë përpjekje maksimale për uljen në minimum të mungesave të tyre.
Në fund të këtij viti shkollor nxënësit e këtij nivelit të AML-së kanë bërë gjithsejt 37,506 mungesa, prej të cilave 23,084 me arsye ose 25,51 për kokë nxënësi. Numri i orëve të humbura është relativisht i lartë, përkundër masave ndëshkuese të aplikuara nga shkollat përkatëse, ndërkaq kërkohet që shkollat të ndërmarrin edhe masa shtesë me qëllim të zvogëlimit në minimum të numrit të orëve të humbura mësimore. Mësimdhënësit e këtij niveli kanë humbur gjithsej 417 orë mësimi apo 4.12 orë mësimi për arsimtar.

Kualifikimi dhe ngritja profesionale, qasja e bazuar në kompetenca dhe rezultate është kusht elementar dhe kyq për realizimin e suksesshëm të plan-programit mësimor dhe njëkohësisht është faktor relevant për mësimdhënie e nxënie kualitative, dhe sigurim të cilësisë, andaj edhe këtë vit shkollor i është kushtuar vëmendje e veçantë ngritje dhe sigurim të cilësisë. Në fillim të vitit shkollor në dy shkollat e këtij niveli janë angazhuar gjithsej 103 mësimdhënës, prej tyre 101 të kualifikuar ose 98.06 % dhe ate në Gjimnazin "Skënderbeu" nga gjithsej 47 mësimdhënës prej tyre 46 janë të kualifikuar apo 97.87 % dhe në SHMP "Feriz Guri dhe Vëllezërit Çaka", nga gjithsej 56 mësimdhënës 55 janë të kualifikuar ose 98,21 %.

Për më shumë informata shih Tabelen Nr.7

Nr.	Emri I shkollës	KUADRI ARSIMOR				MUNGESAT E NXËNËSVE		Mesatarja për nxënës	Orët e humbura të arsimtarëve	Mesatarja për arsimtarë
		Gj	F	KV	%	Gj	ARSYESHME			
1	"Skenderbeu"	47	22	46	97.87	14243	9170	18.2	189	4.1
2	SHMP	56	17	55	98.21	23263	13914	34	228	4.14
	Gjithsej	103	39	101	98.06	37506	23084	25.51	417	4.12

9. Testi i Arritshmërisë

Testit të arritshmërisë këtë vit shkollor i janë nënshtruar 494 semimaturant nga 12 shkolla amë fillore e të mesme të ulëta dhe 8 paralele të ndara fizike, të cilët sivjet e kanë përfunduar klasën e nëntë. Semimaturantët kaçanikas kanë arritur rezultate relativisht të mira duke arritur nivelin e kalueshmërsë në shkallë komune prej 49.84 % e që krahasuar me vitin paraprak (52.70 %) është një rënie prej 2.86 %. Shkallë më të lartë të kalueshmërisë ka arritur SHFMU "Agim Bajrami" me 59,11 %, shkolla e dytë është radhitur "Emin Duraku" me 56,37 %, e treta "Qamil Ilazi" me 53,58 % e katërta "Jusuf Gërvalla" me 51,43 % etj.
Testi i arritshmërisë ka për qëllim që t'i orientoj nxënësit në shkollimin e mëtejmë në bazë të numrit të pikëve të fituara.

Rezultatet e Testit të Arritshmerisë 2018

Nr	Emri i shkollës	Kalueshmëria %	Radhitja
1	Emin Duraku	56.37	2
2	Idriz Seferi	49,25	5
3	Kadri Zeka	38.75	10
4	Jusuf Gërvalla	51.43	4
5	Nazmi Osmani	48.75	6
6	Qamil Ilazi	53.58	3
7	Ali Asllani	44.11	7
8	7 Shtatori	38.67	11
9	Gafurr Luma	33.30	12
10	Agim Bajrami	59.11	1
11	Dituria	40.0	9
12	Naim Frashëri	40.6	8
	Mesatarja në nivel komunal	**49,84 %**	

10. Testi TIMSS

Vlerësimi ndërkombëtar TIMSS (Trends in International Mathematics and Science Study – Trendi Ndërkombëtar në Studimin e Matematikës dhe Shkencës) me nxënësit e klasave të IV, në Komunën e Kaçanikut është mbajtur në 4 shkolla më 26 prill 2019. Në SHFMU "Emin Duraku" janë përfshirë 2 paralele, ndërsa në SHFMU "Qamil Ilazi", SHFMU "Ali Asllani" dhe SHFMU "Dituria", në test kanë marr pjesë nga 1 paralele, ndërkaq në nivel vendi janë testuar afër 500 nnxënës.
Testi TIMSS në Kosovë është mbajtur për herë të parë, ndërsa janë vlerësuar njohuritë në Matematikë e Shkencat e natyrës dhe ka për qëllim të ofroj informacione për gjendjen e arsimit duke i krahasuar rezultatet me ato të moshatarëve të tyre nga më shumë se 60 shtete të tjera pjesëmarrëse në TIMSS.
Po ashtu, rezultatet e vlerësimit TIMSS do të shfrytëzohet nga MAShT për reforma dhe politika arsimore, të cilat kontribuojnë në përmirësimin e cilësisë në arsim.

11. Provimi i maturës

Testit të Maturës edhe sivjet, sikurse edhe viteve të mëhershëm, i janë nënshtruar nxënësit maturantë të 2 shkollave të mesme. Pjesa e parë e testit është mbajtur më 13 qershor 2019, ndërsa pjesa e dytë më 20 qershor 2019. Në pjesën e parë nxënësit janë testuar në lëndët Gjuhë Amtare dhe Gjuhë Angleze, ndërsa në pjesën e dytë në lëndën e Matematikës dhe Lëndën Zgjedhore të cilën e kanë përzgjedhur vetë nxënësit.
Në Gjimnazin "Skënderbeu" nga gjithsej 287 nxënës maturant, provimin e maturës e kanë kaluar 237 prej tyre apo 82,5 % ndërsa në SHMP "Feriz Guri dhe vëllezërit Çaka", testin e kanë kaluar vetëm 26 maturant apo 15.66 % nga gjithsej 166 sa i janë nënshtruar atij.

Ndërkohë, që në afatin e dytë të mbajtur më 30 gusht, pjesa e parë dhe 7 shtator, pjesa e dytë, provimit të maturës i janë nështruar 132 maturantë (41 të Gjimnazit dhe 91 të SHMP-së). Në Gjimnazin "Skënderbeu" nga 41 nxënës, provimin e kanë kaluar 25 prej tyre ose 60,90 %, ndërsa në SHMP "Feriz Guri dhe vëllezërit Çaka, nga 91 nxënës sa i janë nënshtruar testit, atë e kanë kaluar 42 ose 46 %.
Sivjet në dy shkollat e mesme, mësimet i kanë vijuar 525 nxënës maturant, prej tyre 287 në Gjimnazin"Skënderbeu" dhe 238 në SHMP "Feriz Guri dhe vëllezërit Çaka".

12. Garat shkollore

Drejtoria e Arsimit dhe Kulturës, me qëllim të nxitjes së nxënësve për thellimin e njohurive të tyre, në vazhdimësi ka organizuar dhe mbajtur gara shkollore të diturisë në nivel komunal e nivele tjera duke përfshirë edhe ato republikane.

Gjatë vitit shkollor 2018-2019 garat komunale të diturisë nuk janë mbajtur si zakonisht për nderë të Ditës së Çlirimit dhe sipas formatit të viteve të mëhershme, por është zbatuar Programi Nacional për Rini, një program i mbështetur në parimet themelore:
Gjithëpërfshirjen dhe Vijueshmërinë.

Programi Nacional për Rininë është implementuar nga Zyra e Koordinatorit Nacional për Rini në koordinim me DKA-në, edhe në shkollat e Komunës sonë në tri nivele; Niveli Shkollor, Komunal dhe Republikan, ndërsa garat janë planifikuar të mbahen në 3 fusha, ndërkohë që vitin që e lam pas janë mbajtur në 2 prej tyre: Kreativitet Kulturor e Mendim Kritik dhe Garat e Diturisë, e gjatë vitit shkollor 2019 – 2020 do të organizohen edhe Garat në Sport. Gara në Kreativitet Kulturor dhe Mendim Kritik kanë qenë një mundësi e mirë që nxënësit të shprehin aftësitë e tyre krijuese dhe fuqinë e mendimit nëpërmjet krijimeve kreative, ndërsa garat janë mbajtur në kategoritë: Art muzikor, (Edukatë muzikore), Art pamor (Edukatë figurative) dhe Recitim/aktrim. Garat e Diturisë kanë përfshirë testet në lëndët mësimore: Gjuhë Shqipe, Matematikë, Gjuhë Angleze, Biologji, Kimi, Fizikë, Edukatë Qytetare, Histori dhe Teknologji e Informimit dhe Komunikimit, ndërkaq garat janë zhvilluar në nivelin fillor, nivelit e mesëm të ulët dhe mesëm të lartë ku janë përfshirë të gjithë nxënësit. Në garat e Kreativitetit Kulturor dhe Mendim Kriktik, në nivel shkollor në Komunën e Kaçanikut janë shpërblyer dhe pajisur me Certifikata nga Qeveria e Republikës së Kosovës, rrjedhimisht nga Koordinatori Nacional gjithsej 444 nxënës në kategoritë përkatëse ndërkaq në nivel Komunal janë shpërblyer e po ashtu janë pajisur me Certifikata dhe me nje set librash në vlerë 50 euro gjithsej 64 nxënës nga klasa 1- 12. Ndërkohë në nvel Republikan janë shpërblyer 5 nxënës më bursë në vlerë 300 euro (një nxënës) dhe 400 euro (4 nxënës). Në garat e Diturisë, në nivel shkollor, 561 nxënës nga klasa 1 – 12 kanë zënë vendet e para në lëndët përkatëse dhe janë pajisur me Certifikata nga Qeveria e Republikës së Kosovës, rrjedhimisht nga Koordinatori Nacional, ndërkaq në nivel komunal 72 nxënës nga klasat 3 – 12, kanë zënë vendet e para në lëndët përkatëse tw cilwt janw kualifikuar tw garojnw nw nivel republican. Në nivel Republikan në Garat e Diturisë, 13 nxënës të Komunës sonë, nga klasa 3 – 12, janë shpërblyer pasi kanë zënë vendet e para, të dyta dhe të treta, ndërkaq tani më nxënësit e shpërblyer janë duke realizuar një kamp kreativ njëjavor me fituesit e tjerë në nivel vendi. Vlen të theksohet se nxënësit e Komunës sonë kanë zënë më shumë vende të para, të dyta e të treta se nxënësit e secilës komunë tjetër në vend, që gjithsesi duhet vlerësuar.

Edhe gjatë vitit shkollor 2018-2019, përveç garave të diturisë, vëmendje e veçantë i është kushtuar edhe garave tjera e aktiviteteve të ndrysme. Një aktivitet që duhet veçuar është edhe pjesëmarrja e nxënësve ne garat e recitatorëve në Manifestimin "Flakadani i Karadakut 2019" në Viti. Në këtë garë, sikurse edhe viteve të mëhershme, kanë marr pjesë 5 nxënës nga SHMP "Feriz Guri dhe vëllezërit Çaka" të cilët edhe janë shpërblyer nga organizatori.

Në nivel shkollor, komunal e republikan janë organizuar edhe gara të ndryshme sportive si në futboll, basketboll, hendboll etj. Gara janë organizuar edhe në bashkëpunim me Ministrinë e Kulturës Rinisë dhe Sportit, Federatën e Sportit Shkollor dhe Shoqatën e Pedagogëve të Kultures Fizike, e po ashtu edhe përmes projektit BRICK (Building Resilience in Individuals Communities in Kosovo – Ndërtimi i Qëndrueshmërisë te Individët dhe Komunitetet në Kosovë) janë organizuar gara sportive në futboll të vogël me nxënësit e shkollave fillore e të mesme të ulëta, me ekipet e mashkujve dhe femrave, ndërsa shkollat janë mbështetur edhe me pajisje sportive.

Drejtori i Drejtorisë
Zahir Doda

REPUBLIKA E KOSOVËS
KOMUNA E KAÇANIKUT
OPŠTINA KAČANIK
REPUBLIKA KOSOVA

Republika e Kosovës
Republika Kosova
Republic of Kosovo

KAÇANIKU

Komuna e Kaçanikut
Opština Kacanik
Municipal Kacanik

01Nr. 50/01-34108/19
Kaçanik: 31.10.2019

Në bazë të nenit 12.2(d) lidhur me nenin 40.2 (c) dhe (d) të Ligjit për Vetëqeverisje Lokale(Gazeta Zyrtare të Republikës së Kosovës Nr. 28/04 Qershor 2008), të nenit 34.5 të Statutit të Komunës 01Nr. 3588/2008 të datës 25.09.2008 15.1(c) lidhur me nenin 55 të Rregullores 01Nr. 7864/08 për Punë të Kuvendit të Komunës të datës 13.11.2008, Kuvendi i Komunës Kaçanik në mbledhjen e vet të mbajtur më 31 Tetor 2019, mori këtë:

VENDIM
PËR FORMIMIN E KOMISIONIT PËR HARTYIMIN E PLANIT TË PUNËS SË KUVENDIT TË KOMUNËS PËR VITIN 2020

1. Me këtë Vendim, formohet komisioni për hartimin e Planit të Punës së Kuvendit të Komunës për vitin 2020, në përbërje prej 5 anëtarëve, katër anëtarë do të jenë nga Kuvendi i Komunës dhe 1 anëtar nga Zyra e Kryetarit të Komunës, si vijon:

1.1.	Kemal Mërseli,	Kryesues	nga KK
1.2.	Arlinda Rakoci-Raka,	anëtar	nga KK,
1.3.	Bekim Koxha,	anëtar	nga KK
1.4.	Ekrem Raka,	anëtar	nga KK
1.5.	Makfire Malsiu,	anëtar	(Zyra e Kryetarit).

2. Komisioni nga pika 1 e këtij vendimi do të hartoj Planin e Punës së Kuvendit të Komunës për vitin 2020 dhe të njëjtin do t'i zhvilloj procedurat e nevojshme sipas rregullave ligjore në fuqi deri me miratimin e planit nga Kuvendi i Komunës.

3. Ky Vendim hyn në fuqi sipas nenit 17 të Rregullores (MAPL) Nr. 01/2017 –Për Procedurat e hartimit dhe publikimit të akteve të komunës.

Me këtë Vendim njoftohen: Anëtarët e komisionit, Kryetari i Komunës dhe Arkivi.

Kryesues i Kuvendit
Kemal Mërseli

REPUBLIKA E KOSOVËS * KOMUNA E KAÇANIKUT * OPŠTINA KAČANIK * REPUBLIKA KOSOVA

Republika e Kosovës
Republika Kosova
Republic of Kosovo

KAÇANIKU

Komuna e Kaçanikut
Opština Kacanik
Municipal Kacanik

01. Nr. 941/01-34155/2019
Kaçanik, 31.10.2019

Në bazë të nenit 12, 14.2(d) lidhur me nenin 14.1 dhe 17 të Ligjit Nr. 03/L-040- Për Vetëqeverisjen Lokale(Gazeta Zyrtare nr. 28/2008 e datës 4 qershor 2008), të nenit 24 dhe 25 të Ligjit Nr. 06/L-092 –Për dhënien në shfrytëzim dhe këmbimin e pronës së paluajtshme të komunës (Gazeta Zyrtare e Republikës së Kosovës Nr. 10/03 Prill 2019),të nenit 6 të Statutit të Komunës, Kuvendi i Komunës Kaçanik, në mbledhjen e mbajtur me, 31 Tetor 2019, mori këtë:

V E N D I M
PËR KËMBIMIN E PRONËS SË PALUAJTSHME TË KOMUNËS, P.K. NR. 00968-2 ME PRONËN E PALUAJTSHME PRIVATE, PARCELAT KADASTRALE : 00091-1 DHE 00092-2 NË EMËR TË RAZIM PALLOSHI NGA F. BIÇEC

1. Me këtë Vendim, MIRATOHET Propozim Vendimi i Kryetarit të Komunës 01Nr. 941/01-34155/2019 i datës 22.10.2019- për këmbimin e pronës së paluajtshme të Komunës me pronën e paluajtshme në pronësi private të Razim(Bedri) Palloshi nga f. Biçec.

2. Këmbimi i pronës së paluajtshme i theksuar si në pikën 1 të këtij Vendimi, bëhet në mes të:
   2.1. Pronës së paluajtshme në pronësi të Komunës, Parcelës kadastrale **Nr. 00968-2** në sipërfaqe **989 m2**, me kulturë, rrugë e pa kategorizuar, në emër të P.Sh. Rrugë publike dhe e pa kategorizuar, Zona Kadastrale Nikaj, me Numër të lëndës, 941/01-33591/2019 të datës 15.10.2019 ; me
   2.2. Pronës së paluajtshme në pronësi private, Parcelës kadastrale **Nr. 00091-1** me sipërfaqe **781 m2**, me kulturë, kullosë e klasës 3 (Tretë) dhe Parcelën Kadastrale Nr. **00092-2** në sipërfaqe **208 m2**, me kulturë oborr, Zona Kadastrale Nikaj, e cila pronë evidentohet në emër të Razim (Bedri) Palloshi nga f.. Biçec, Certifikata e pronësisë me numër të lëndës 941/01-33593/2019 të datës 15.10.2019.

3. Propozimi për inicimin e këmbimit të parcelave të tokës me pronarin e cekur si në këtë vendim, është bërë në kufijtë kadastral me pronën e Komunës për të cilën kërkohet këmbimi pasi që në pronën private veç është ndërtuar rruga Biçec-Nikaj, Magjistralja Kaçanik-Ferizaj para shumë viteve.

4. Obligohet Drejtoria për Urbanizëm, Kadastër dhe Mbrojtje të Mjedisit, sipas dispozitave ligjore të ligjeve në fuqi, t'i zhvilloj procedurat e nevojshme të për këmbimin e pronës së përcaktuar në pikat e këtij vendimi.

REPUBLIKA E KOSOVËS KOMUNA E

5. Për zbatimin e këtij Vendimi do të kujdesen: Kryetari i Komunës dhe Drejtoria për Urbanizëm, Kadastër dhe Mbrojtje të Mjedisit.

6. Pjesë përbërëse e këtij Vendimi janë; Certifikatat me numër të lëndës; 941/01-33591/2019 e datës 15.10.2019 dhe Certifikata e pronës me numër të lëndës: 941/01-33593/2019 e datës 15.10.20129 për pronat që këmbehen dhe Situacioni.

7. Ky vendim hynë në fuqi 15 ditë pas regjistrimit në Zyrën e Protokollit të MAPL si dhe 7 ditë pas publikimit në faqen zyrtare të komunës.

Me këtë Vendim njoftohen:

1. Kryetari i Komunës;
2. Drejtoria e Urbanizimit Kadastrit dhe Mbrojtje të Mjedisit(përmes kësaj drejtorie njoftohet pala dhe mekanizmat tjerë relevantë);
3. Drejtoria e Ekonomisë, Financave dhe Zhvillimit; dhe
4. Arkivi.

Kryesuesi i Kuvendit
Kemal Mërseli

REPUBLIKA E KOSOVËS * KOMUNA E KAÇANIKUT * OPŠTINA KAČANIK * REPUBLIKA KOSOVA

REPUBLIKA E KOSOVËS * KOMUNA E KAÇANIKUT * OPŠTINA KAČANIK * REPUBLIKA KOSOVA

Republika e Kosovës
Republika Kosova-Republic of Kosovo
Qeveria - Vlada - Government
Ministria e Administrimit të Pushtetit Lokal
Ministarstvo Administracije Lokalne Samouprave
Ministry of Local Government Administration

Për:	**Besim Ilazi**, Kryetar i Komunës së Kaçanikut **Kemal Mërseli**, Kryesues i kuvendit të Komunës së Kaçanikut	
Kopje:	Njësisë për Administrimin e Dokumenteve në MAPL Njësisë për Administrimin e Dokumenteve në Komunë	
Përmes:	**Adrijana Hodžić**, Ministre e MAPL-së **Rozafa Ukimeraj**, Sekretare e Përgjithshme e MAPL-s	
Nga:	**Besim Myrtezani** U.D. Udhëheqës i Departamentit Ligjor dhe Monitorim të Komunave	Datë: 15/11/2019 Nr.020-1131
Zyrtaret përgjegjës: 1. Zyrtari konfirmues i vlerësimit ligjor 2. Zyrtari hartues i vlerësimit ligjor	**Xhevat Tafa**, Udhëheqës i Divizionit për Monitorim të Komunave **Gëzim Sahiti**, Zyrtar i lartë për monitorim të komunave	
Lënda:	Konfirmim i ligjshmërisë së aktit të Komunës së Kaçanikut	
Lloji i aktit:	☐ Vendim i Kuvendit të Komunës	

I nderuar Kryetar,
I nderuara Kryesues,

Në pajtim me Rregulloren e Qeverisë së Republikës së Kosovës Nr. 10/2019 për Shqyrtimin Administrativ të Akteve të Komunave, e në bazë të kompetencave ligjore të ministrisë të përcaktuara me ligjet bazike dhe Rregulloren e Qeverisë Nr. 02/2011 për Fushat dhe Përgjegjësitë Administrative të Zyrës së Kryeministrit dhe Ministrive, Departamenti Ligjor dhe Monitorim të Komunave i Ministrisë së Administrimit të Pushtetit Lokal ka pranuar për shqyrtim të detyrueshëm të ligjshmërisë ashtu siç parashihet me nenin 81 të Ligjit Nr. 03/L-040 për Vetëqeverisje Lokale aktin komunal në vijim:

Vendimi 01.nr.941/04-34155/2019, për këmbimin e pronës së paluajtshme të komunës P.K.Nr.00968-2 me pronën e paluajtshme private parcelat kadastrale 00091-1 dhe 00092-2 në emër të Ramiz Palloshit nga Biçeci.
I miratuar më datë: 31.10.2019
I parashtruar për shqyrtim në MAPL më datë: 07.11.2019

Ministria e Administrimit të Pushtetit Lokal, pas shqyrtimit të përmbajtjes së aktit të komunës si më sipër, vlerëson se akti i komunës në aspektin procedural **është në pajtim me dispozitat e legjislacionit në fuqi** dhe si i tillë mund të prodhojë efekte juridike. Ministria e Administrimit të Pushtetit Lokal mbetet në dispozicion të komunës për çfarëdo sqarimi të mëtejmë në lidhje me këtë vlerësim.

KAÇANIKU

Republika e Kosovës
Republika Kosova
Republic of Kosovo

Komuna e Kaçanikut
Skupština Opština
Municipaly of Assambly

01-Nr.941/01-34155/2019
Kaçanik, 22.10 /2019

Në bazë të nenit 58 ,shkronja h e Ligji 03/L-040 për Vetëqeverisjen Lokale ("Gazeta Zyrtare e republikës së Kosovës" nr.28/15 qershor 2008), të nenit 24 dhe 25 pargrafi1 ,pika 3.1 I Ligjit nr.06/L- 092 për dhënjën në shfrytëzim dhe këmbimin e pronës së palujtshme të Komunës të nenit 21 të ,nenit 73 të Statutit të Komunës së Kaçanikut , në cilësi të Kryetarit të Komunës së Kaçanikut,

P R O P O Z O J

I. Kuvendit të Komunës për miratimin e Vendimit për këmbimin e pronës së paluajtshme të Komunës me pronën e paluajtshme në pronësi private të z.Razim Bedri Palloshi nga fsh.Biçec.

II. Sipas propozimit të cekur në pikën I këtij propozimi,këmbim nënkuptoj:

989 1.Pronën e paluajtshe në pronësi të Komunës, parcela kadastrale nr.00968-2,me siëpërfaqe prej **968 m2** me kulturë rrugë e pakategorizuar në emër të P.SH Rruge publike dhe e pakategorizuar ,,Z.K Nikaj ,Çertifikata e pronësisë nr.941/01-33591/2019 e dt.15.10.2019.

2.Pronën e paluajtshme në pronësi private ,parcela kadastrale nr..00091-1,me sipërfaqe prej **781 m2**,me kulturë kullosë e kl.3 dhe parcela kadastrale nr. 00092-2,me sipërfaqe prej **208 m2**, me kulturë oborr , Z.K Nikaj të cilat evidentohen në emër të Razim Bedri Palloshi nga fsh. Biëec ,Çertifikata e pronësisë nr.941/01-33593/2019 e dt.15.10.2019.

III.Propozimi për inicimin e këmbimit të parcelave të tokës me pronarin e e cekur në pikën e II-të është bërë në kufijt kadastral me pronën e Komunës për të cilët kërkohet këmbimi , pasi që në pronën private veq është ndërtuar rruga Biçec –Nikaj- Magjistralja Kaçanik – Ferizaj para shumë viteve.

IV.Ky propozim hyn në fuqi pas miratimit nga MPL.

K r y e t a r i
z. Besim Ilazi

REPUBLIKA E KOSOVËS KOMUNA E KAÇANIKUT SKUPŠTINA KAÇANIK REPUBLIKA KOSOVA

Arsyetim

Drejtoria për Urbanizëm,Kadastër dhe Mbrojtje të Mjedisit duke shqyrtuar kërkesën e parashtruar nga ana e z.Razim Bedri Palloshi nga f.Biçec që të bëhet këmbimi i pronës së paluajtshme të Komunës me pronën time private ose të më bëhet kompenzimi per arësye se rruga e ndërtuar qysh moti te vendit të quajtur " Uji i nxeht" në Magjistralen Kaçanik- Ferizaj e cila rrugë shkon per f.Biçec dhe Nikaj është ndërtuat nëpër pronën e palujtshme private e cila është theksuar në pikën e II nr.2 të këtij Propozim Vendimi në Z.K Nikaj .Po theksojmë edhe Planin Zhvillimor Komunal egzizton si rrugë publike dhe se është me interes publik për qytetarët e kësaj ane si dhe vlerësimi adekuat i pronave të propozuara për këmbim është i njejtë dhe se pronat gjinden në kufijt kadastral , andaj ky organ duke u bazuar në rëndësinë e kësaj rruge si dhe dispozitat ligjore në fuqi i propozon që i njejti të miratohet .

D r e j t o r i
Ukshin Çallaku

Republika e Kosovës
Republika Kosova-Republic of Kosovo
Qeveria - Vlada - Government

MINISTRIA E MJEDISIT DHE PLANIFIKIMIT HAPËSINOR /MINISTARSTVO SREDINE I PROSTORNOG PLANIRANJA/MINISTRY OF ENVIRONMENT AND SPATIAL PLANNING
AGJENCIA KADASTRALE E KOSOVËS / KATASTARSKA AGENCIJA KOSOVA / KOSOVO CADASTRAL AGENCY

CERTIFIKATË / CERTIFIKAT / CERTIFICATE

NJËSIA KADASTRALE / KATASTARSKA JEDINICA / CADASTRAL UNIT : P-70917064-00968-0

Numri i lëndës / Broj Predmet / Case Referent Number:	**941/01-33591/2019**
Data dhe koha e lëshimit / Datum i vreme izdavanja / Date and time of submission:	15.10.2019 - 11:47
Komuna / Opština / Municipality:	Kaçanik / Kaćanik / Kaçanik
Zona kadastrale / Katastarska Zona / Cadastral Zone:	NIKAJ / NIKAJ / NIKAJ
Zyra Kadastrale Komunale / Opštinska Katastarska Kancelarija / Municipal Cadastral Office:	Kaçanik / Kaćanik / Kaçanik

A. TË DHËNAT PËR NJËSINË KADASTRALE / PODACI O KATASTARSKOJ JEDINICI / CADASTRAL UNIT DATA

Numri i njësisë kadastrale Broj katastarske jedinice Cad. Unit. No.	Lloji i njësisë Vrsta Jedinice Unit Type	Lloji i pronës Vrsta imovine Property Type	Zona U/R G/S U/R	Sipërfaqja Površina Area (m²)	Përshkrim Opis Description	Krijuar më datën Uradjeno na dan Created On	Azhuruar Ažurirano Updated
P-70917064-00968-0	**PARCELË / PARCELA / PARCEL**	Pronë shoqërore / Drushtvena Imovina / Socially owned Land		**50413**			

A.1 ADRESA E NJËSISË KADASTRALE / ADRESA KATASTARSKE JEDINICE /CADASTRAL UNIT ADDRESS

Vendbanimi - adresa Prebivaliste - adresa Resident - address	Kodi Postal Poštanski Kod Postal Code	Hollësitë e adresës Pojedinosti adrese Address Details	Krijuar më datën Uradjeno na dan Created On	Azhuruar Ažurirano Updated
DUSHKAJA/DUSHKAJA/DUSHKAJA		DUSHKAJA		

REPUBLIKA E KOSOVËS KOMUNA E KAÇANIKUT OPŠTINA KAČANIK

Zyrtari përgjegjës / Odgovorno lice / Official person

LLOJI I SHFRYTËZIMIT / VRSTA KORISCENJA / TYPE OF USE

Numri Broj Number	Lloji i shfrytëzimit të parcelës Vrsta koriscenja parcele Parcel Type Of Use	Shfrytëzimi aktual i parcelës Trenutno koriscenje parcele Parcel Current Use	Kualiteti i klasës Kvalitet klase Quality Class	Sipërfaqja (m²) Površina (m²) Area (m²)
1	Infrastruktura/Infrastruktura/Infrastructure	Rrugë E Pakategor/Nekategorisani Put/UncategorizedRoad		50413

B. PRONARI/POSEDUESI - VLASNIK/DRŽALAC - OWNER/POSSESSOR

Të drejtat Prava Rights	Emri Ime Name	Nr. personal Licni broj ID. No.	Vendbanimi Prebivaliste Resident	Kodi postal Poštanski kod Postal code	Hollësitë e adresës Pojedinosti adrese Address details	Pjesa e pronës Deo imovine Share quota	Pershkrimi Opis Description	Azhuruar Ažurirano Updated
Posedim individual / Individualna Drzavina / single possessor	**P.SH. RRUGËT PUBLIKE DHE TË PAKATEGORIZUARA**	KCID0900349	KAÇANIK / KAČANIK / KAÇANIK /		EMIN DURAKU	**1/1**		

Republika e Kosovës
Republika Kosova-Republic of Kosovo
Qeveria - Vlada - Government

MINISTRIA E MJEDISIT DHE PLANIFIKIMIT HAPËSINOR /MINISTARSTVO SREDINE I PROSTORNOG PLANIRANJA/MINISTRY OF ENVIRONMENT AND SPATIAL PLANNING
AGJENCIA KADASTRALE E KOSOVËS / KATASTARSKA AGENCIJA KOSOVA / KOSOVO CADASTRAL AGENCY

EKSTRAKT NGA CERTIFIKATA/IZVOD IZ CERTIFIKATA/EXTRACT OF CERTIFICATE

PERSONI / OSOBA /PERSON : PALLOSHI RAZIM

Numri i lëndës / Broj Predmet / Case Referent Number:	**941/01-33593/2019**
Data dhe koha e lëshimit / Datum i vreme izdavanja / Date and time of submission:	15.10.2019 - 11:45
Komuna / Opština / Municipality:	Kaçanik / Kaćanik / Kaçanik
Zyra Kadastrale Komunale / Opštinska Katastarska Kancelarija / Municipal Cadastral Office:	Kaçanik / Kaćanik / Kaçanik

A. TË DHËNAT PËR PERSONIN / PODACI O OSOBI / PERSON'S DATA

Mbiemri/Emri i afarizmit (biznesit) Prezime/ Naziv poslovanja (biznisa) Last Name / Business Name	Emri Ime First Name	Emri i babait Ime oca Father's Name	Gjinia Pol Gender	Nr. personal/ biznesit Lični broj/broj poslovanja ID. No.	Shteti i shtetësisë apo regjistrimit Država državljanstva ili uknjiženja Country ofcitizenship	Ditëlindja/Data e themelimit Rodendan/Dan osnivanja Date of Birth/Establishment	Krijuar më datën Uradjeno na dan Created On	Azhuruar Ažurirano Updated
PALLOSHI	RAZIM	BEDRI	Mashkull / Musko / Male	**KCID0906565**	KOSOVA / KOSOVA / KOSOVO			

A.1 ADRESA E PERSONIT / ADRESA OSOBE / PERSON'S ADDRESS

Vendbanimi Prebivaliste Resident	Kodi Postal Poštanski Kod Postal Code	Hollësitë e adresës Pojedinosti adrese Address Details	Adresa tjetër Druga adresa Other address	Azhuruar Ažurirano Updated
BIÇEC / BIÇEC / BIÇEC			BIÇEC	

REPUBLIKA E KOSOVËS KOMUNA E KAÇANIKUT OPŠTINA KAČANIK REPUBLIKA

Zyrtari përgjegjës / Odgovorno lice / Official person

JËSIA KADASTRALE/ KATASTARSKA JEDINICA/CADASTRAL UNIT

Njësia kadastrale Katastarska jedinica Cadastral unit	Komuna / Opština / Municipality	Zona kadastrale Katastarska zona Cadastral zone	Lloji i njësisë Vrsta jedinice Unit type	Tipi i pronës Tip imovine Property Type / Lloji i pronës Vrsta imovine Property kind	Kati/ Katet Br.Sprat a/ Spratova Floor number	Vendi i quajtur Zvano mesto Place name	Sipërfaqja Površina Area	Shfrytezimi aktual/Kultura-klasa Aktuelna upotreba/ Kultura-klasa Actual use/Culture-class	Pjesa e pronës Deo imovine Share quota	Lloji i së drejtës Vrsta prava Type of the right	Azhuruar Ažurirano Updated
P-70917064-00091-0	Kaçanik / Kaćanik / Kaçanik	NIKAJ / NIKAJ / NIKAJ	**PARCELË / PARCELA / parcel**	Pronë private Privatna Imovina Privatelly owned Land /		DUSHKAJA SHPAT / DUSHKAJA SHPAT / DUSHKAJA SHPAT	**390**	Bujqësore - Kullosat - Kullosë E Klasës 3 / / Poljoprivredno - Pašnjaci - Pasnjak 3 Klase / / Agriculture - pasture - 3rd Class Pasture / /	**1 / 1**	Posedim individual / Individualna Drzavina / single possessor	23.05.2017
P-70917064-00092-0	Kaçanik / Kaćanik / Kaçanik	NIKAJ / NIKAJ / NIKAJ	**PARCELË / PARCELA / parcel**	Pronë private Privatna Imovina Privatelly owned Land /		DUSHKAJA SHPAT / DUSHKAJA SHPAT / DUSHKAJA SHPAT	**414**	Tokë Ndërtimore - Shtëpi-Ndërtese - / Tokë Ndërtimore - Oborr - / / Gradjevinsko zemljište - Kuca-Zgrada - / Gradjevinsko zemljište - Dvorište - / / Construction land - House-Building - / Construction land - BackYard - / /	**1 / 1**	Posedim individual / Individualna Drzavina / single possessor	23.05.2017

Propozimi për shkëmbimin e pronave të paluajtshme në zonën kadastrale Nikaj.

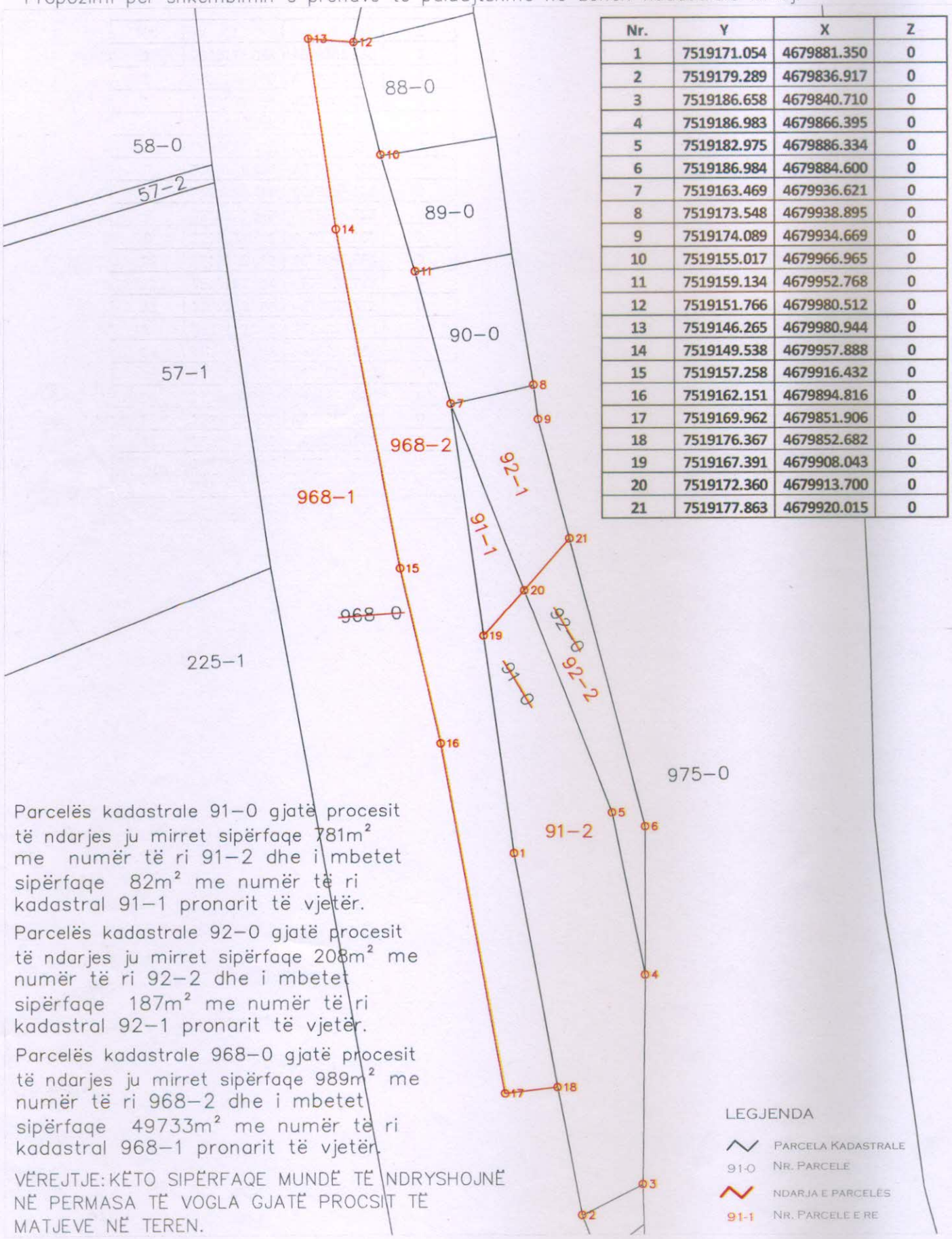

Nr.	Y	X	Z
1	7519171.054	4679881.350	0
2	7519179.289	4679836.917	0
3	7519186.658	4679840.710	0
4	7519186.983	4679866.395	0
5	7519182.975	4679886.334	0
6	7519186.984	4679884.600	0
7	7519163.469	4679936.621	0
8	7519173.548	4679938.895	0
9	7519174.089	4679934.669	0
10	7519155.017	4679966.965	0
11	7519159.134	4679952.768	0
12	7519151.766	4679980.512	0
13	7519146.265	4679980.944	0
14	7519149.538	4679957.888	0
15	7519157.258	4679916.432	0
16	7519162.151	4679894.816	0
17	7519169.962	4679851.906	0
18	7519176.367	4679852.682	0
19	7519167.391	4679908.043	0
20	7519172.360	4679913.700	0
21	7519177.863	4679920.015	0

Parcelës kadastrale 91–0 gjatë procesit të ndarjes ju mirret sipërfaqe 781m² me numër të ri 91–2 dhe i mbetet sipërfaqe 82m² me numër të ri kadastral 91–1 pronarit të vjetër.

Parcelës kadastrale 92–0 gjatë procesit të ndarjes ju mirret sipërfaqe 208m² me numër të ri 92–2 dhe i mbetet sipërfaqe 187m² me numër të ri kadastral 92–1 pronarit të vjetër.

Parcelës kadastrale 968–0 gjatë procesit të ndarjes ju mirret sipërfaqe 989m² me numër të ri 968–2 dhe i mbetet sipërfaqe 49733m² me numër të ri kadastral 968–1 pronarit të vjetër.

VËREJTJE: KËTO SIPËRFAQE MUNDË TË NDRYSHOJNË NË PERMASA TË VOGLA GJATË PROCSIT TË MATJEVE NË TEREN.

Propozimi për shkëmbimin e pronave të paluajtshme në zonën kadastrale Nikaj.

Nr.	Y	X	Z
1	7519171.054	4679881.350	0
2	7519179.289	4679836.917	0
3	7519186.658	4679840.710	0
4	7519186.983	4679866.395	0
5	7519182.975	4679886.334	0
6	7519186.984	4679884.600	0
7	7519163.469	4679936.621	0
8	7519173.548	4679938.895	0
9	7519174.089	4679934.669	0
10	7519155.017	4679966.965	0
11	7519159.134	4679952.768	0
12	7519151.766	4679980.512	0
13	7519146.265	4679980.944	0
14	7519149.538	4679957.888	0
15	7519157.258	4679916.432	0
16	7519162.151	4679894.816	0
17	7519169.962	4679851.906	0
18	7519176.367	4679852.682	0
19	7519167.391	4679908.043	0
20	7519172.360	4679913.700	0
21	7519177.863	4679920.015	0

Republika e Kosovës
Republika Kosova
Republic of Kosovo

Komuna e Kaçanikut
Opština Kacanik
Municipal Kacanik

01. Nr. 941/01-34158/19
Kaçanik, 31.10.2019

Në bazë të nenit 12, 14, 17 lidhur me nenin 18.1(a) të Ligjit Nr. 03/L-040- Për Vetëqeverisjen Lokale(Gazeta Zyrtare nr. 28/2008 e datës 4 qershor 2008), të nenit 4 paragrafi 2.4 dhe nën paragrafi 3.3.10 të Ligjit 03/L-139 -Për Shpronësimin e pronës së paluajtshme, si dhe Ligjit Nr. 03/L-205 të datës 28.10.2010 për Ndryshim Plotësimin e Ligjit 03/L-139 -Për shpronësimin e pronës së paluajtshme (Gazeta Zyrtare e Republikës së Kosovës Nr. 91), të nenit 6 të Statutit të Komunës, Kuvendi i Komunës Kaçanik, në mbledhjen e mbajtur me, 31 Tetor 2019, mori këtë :

V E N D I M
PËR SHPALLJEN ME INTERES TË PËRGJITHSHËM PUBLIK PARCELA KADASTRALE NR. Nr. 00947-1 ZK NIKAJ, PËR NDËRTIMIN E NJË PJESE TË RRUGËS " HAMZË JASHARI " NË Z.K NIKAJ

1. Me këtë Vendim, **SHPALLET** me interes të përgjithshëm publik – për interesa ë Komunës së Kaçanikut, patundshmëria **Nr. 00947-1** në Zonën Kadastrale Nikaj, me kulturë; rrugë e pa kategorizuar, në sipërfaqe **178 m2**, sipas Certifikatës së pronësisë numër të lëndës: 941/01-34095/2019 , të datës 21.10.2019, në emër të Shaip (Rushit) Krasniqi nga Kaçaniku.

2. Parcela Kadastrale si në pikën 1 të këtij Vendimi, është e paraparë të destinohet për interesin publik të Komunës Kaçanik, për "Ndërtimin e një pjese të rrugës " Hamëz Jashari" dhe lidhur me këtë patundshmëri mund të filloj procedura e shpronësimit.

3. Obligohet Drejtoria për Urbanizëm, Kadastër dhe Mbrojtje të Mjedisit, sipas dispozitave ligjore të ligjeve në fuqi, t'i zhvilloj procedurat e nevojshme të shpronësimit të patundshmërisë së përcaktuar si në pikën 1. të këtij Vendimi.

4. Për zbatimin e këtij Vendimi do të kujdesen: Kryetari i Komunës dhe Drejtoria për Urbanizëm, Kadastër dhe Mbrojtje të Mjedisit.

5. Pjesë përbërëse e këtij Vendimi janë; Certifikata me numër të lëndës; 941/01-34095/2019 , të datës 21.10.2019, Situacioni, Regjistri i fletëparaqitjeve.

6. Ky vendim hynë në fuqi 15 ditë pas regjistrimit në Zyrën e Protokollit të MAPL si dhe 7 ditë pas publikimit në faqen zyrtare të komunës.

Me këtë Vendim njoftohen:
1. Kryetari i Komunës;
2. Drejtoria e Urbanizimit Kadastrit dhe Mbrojtje të Mjedisit(përmes kësaj drejtorie njoftohet pala dhe mekanizmat tjerë relevantë);
3. Drejtoria e Ekonomisë, Financave dhe Zhvillimit; dhe
4. Arkivi.

Kryesuesi i Kuvendit
Kemal Mërseli

REPUBLIKA E KOSOVËS KOMUNA E KAÇANIKUT OPŠTINA KAČANIK REPUBLIKA KOSOVA

Republika e Kosovës
Republika Kosova-Republic of Kosovo
Qeveria - Vlada - Government
Ministria e Administrimit të Pushtetit Lokal
Ministarstvo Administracije Lokalne Samouprave
Ministry of Local Government Administration

020-1131/1
15.11.2019

Për:	**Besim Ilazi**, Kryetar i Komunës së Kaçanikut **Kemal Mërseli**, Kryesues i kuvendit të Komunës së Kaçanikut	
Kopje:	Njësisë për Administrimin e Dokumenteve në MAPL Njësisë për Administrimin e Dokumenteve në Komunë	
Përmes:	**Adrijana Hodžić**, Ministre e MAPL-së **Rozafa Ukimeraj**, Sekretare e Përgjithshme e MAPL-së	
Nga:	**Besim Myrtezani** U.D. Udhëheqës i Departamentit Ligjor dhe Monitorim të Komunave	Datë: 15/11/2019 Nr.020-1131
Zyrtaret përgjegjës: 1. Zyrtari konfirmues i vlerësimit ligjor 2. Zyrtari hartues i vlerësimit ligjor	**Xhevat Tafa**, Udhëheqës i Divizionit për Monitorim të Komunave **Gëzim Sahiti**, Zyrtar i lartë për monitorim të komunave	
Lënda:	Konfirmim i ligjshmërisë së aktit të Komunës së Kaçanikut	
Lloji i aktit:	□ Vendim i Kuvendit të Komunës	

I nderuar Kryetar,
I nderuara Kryesues,

Në pajtim me Rregulloren e Qeverisë së Republikës së Kosovës Nr. 10/2019 për Shqyrtimin Administrativ të Akteve të Komunave, e në bazë të kompetencave ligjore të ministrisë të përcaktuara me ligjet bazike dhe Rregulloren e Qeverisë Nr. 02/2011 për Fushat dhe Përgjegjësitë Administrative të Zyrës së Kryeministrit dhe Ministrive, Departamenti Ligjor dhe Monitorim të Komunave i Ministrisë së Administrimit të Pushtetit Lokal ka pranuar për shqyrtim të detyrueshëm të ligjshmërisë ashtu siç parashihet me nenin 81 të Ligjit Nr. 03/L-040 për Vetëqeverisje Lokale aktin komunal në vijim:

Vendimi 941/01-34158/19, për shpalljen e interesit të përgjithshëm publik Parcela Kadastrale Nr.00947-1, ZK Nikaj, për ndërtimin e një pjese të rrugës "Hamez Jashari" në ZK Nikaj.
I miratuar më datë: 31.10.2019
I parashtruar për shqyrtim në MAPL më datë: 07.11.2019

Ministria e Administrimit të Pushtetit Lokal, pas shqyrtimit të përmbajtjes së aktit të komunës si më sipër, vlerëson se akti i komunës në aspektin procedural **është në pajtim me dispozitat e legjislacionit në fuqi** dhe si i tillë mund të prodhojë efekte juridike. Ministria e Administrimit të Pushtetit Lokal mbetet në dispozicion të komunës për çfarëdo sqarimi të mëtejmë në lidhje me këtë vlerësim.

Republika e Kosovës
Republika Kosova
Republic of Kosovo

Komuna e Kaçanikut
Opština Kacanik
Municipal Assambly

01-Nr. 941/01-7/158 /2019
Kaçanik, 22. 10 2019

Në bazë të nenit 4 të ,paragrafi 2.4,3.6 të Ligjit për Shpronësimin e pronës së palujtëshme Ligji 03/L-139 ,nenit 34.4 të Statutit të Komunës së Kaçanikut,Kryetari i Komunës

P r o p o z o n

Që Kuvendi i Komunës,në mbledhjen e mbajtur më datë _____2019,të merr këtë

V E N D I M

PËR VËRTETIMIN E INTERESIT TË PËRGJITHSHËM PUBLIK PËR NDËRTIMIN E NJË PJESE TË RRUGËS " HAMZË JASHARI " NË Z.K NIKAJ

I.

VËRTETOHET se ndërtimi i një pjese të rrugës " Hamzë Jashari " është në interes të përgjithshëm publik dhe se lidhur me te mund të filloi procedura e shpronësimit.

Patundshmëria në të cilën duhet të ndërtohet pjesa e kësaj rruge përbëhet nga parcela kadastrale nr. 00947-1,me kulturë rrugë e pakategorizuar ,me sipërfaqe prej 178 m2, Z.K Nikaj e cila evidentohet në emër të Shaip Rushit Krasniqi nga Kaçaniku.

II.

Për zbatimin e këtij aktvendimi do te kujdesohet,Kryetari Komunës.Drejtoria për Ekonomi dhe Finaca dhe Drejtoria për Urbanizëm,Kadastër dhe Mbrojtje të Mjedisit.

III.

Ky Vendim hyn në fuqi pas miratimit nga MPL.

K r y e t a r i
z.Besim Ilazi

A r s y e t i m

Drejtoria për Urbanizëm,Kadastër dhe Mbrojtje të Mjedisit duke u bazuar në Projektin për ndërtimin e një pjese të rrugës " Hamzë Jashari " e cila lidhet në mes të rrugës Magjistrlja Kaçanik-Ferizaj me rrugën e Vjetër Hamzë Jashari e cila është e nevojshme për një qarkullim më të mirë e cila lidhë fshatin Kovaçec dhe banorët e kësaj ane , që është me interes të veçant publik për qytetarët e Komunës së Kaçanikut,

Kjo Drejtori duke u bazuar në dispozitat ligjore në fuqi si dhe duke e marr parasysh Interesin Publik për realizimin e projektit për ndërtimin e kësaj rruge e cila ka karaker të interesit publik dhe pas miratimit të këtij Propozim Vendimi nga ana e Kuvendit të Komunës duhet të filloi edhe procedura e Shpronësimit për pasurinë e palujtëshme të theksuar më lartë.

D r e j t o r i
Ukshin Çallaku

Republika e Kosovës

Republika Kosova-Republic of Kosovo

Qeveria - Vlada - Government

MINISTRIA E MJEDISIT DHE PLANIFIKIMIT HAPËSINOR /MINISTARSTVO SREDINE I PROSTORNOG PLANIRANJA/MINISTRY OF ENVIRONMENT AND SPATIAL PLANNING
AGJENCIA KADASTRALE E KOSOVËS / KATASTARSKA AGENCIJA KOSOVA / KOSOVO CADASTRAL AGENCY

CERTIFIKATË / CERTIFIKAT / CERTIFICATE

NJËSIA KADASTRALE / KATASTARSKA JEDINICA / CADASTRAL UNIT : P-70917064-00947-0

Numri i lëndës / Broj Predmet / Case Referent Number:	**941/01-34095/2019**
Data dhe koha e lëshimit / Datum i vreme izdavanja / Date and time of submission:	21.10.2019 - 14:05
Komuna / Opština / Municipality:	Kaçanik / Kaćanik / Kaçanik
Zona kadastrale / Katastarska Zona / Cadastral Zone:	NIKAJ / NIKAJ / NIKAJ
Zyra Kadastrale Komunale / Opštinska Katastarska Kancelarija / Municipal Cadastral Office:	Kaçanik / Kaćanik / Kaçanik

A. TË DHËNAT PËR NJËSINË KADASTRALE / PODACI O KATASTARSKOJ JEDINICI / CADASTRAL UNIT DATA

Numri i njësisë kadastrale Broj katastarske jedinice Cad. Unit. No.	Lloji i njësisë Vrsta Jedinice Unit Type	Lloji i pronës Vrsta imovine Property Type	Zona U/R G/S U/R	Sipërfaqja Površina Area (m²)	Përshkrim Opis Description	Krijuar më datën Uradjeno na dan Created On	Azhuruar Ažurirano Updated
P-70917064-00947-0	**PARCELË / PARCELA / PARCEL**	Pronë private / Privatna Imovina / Privatelly owned Land		**2343**	7-1988		

A.1 ADRESA E NJËSISË KADASTRALE / ADRESA KATASTARSKE JEDINICE /CADASTRAL UNIT ADDRESS

Vendbanimi - adresa Prebivaliste - adresa Resident - address	Kodi Postal Poštanski Kod Postal Code	Hollësitë e adresës Pojedinosti adrese Address Details	Krijuar më datën Uradjeno na dan Created On	Azhuruar Ažurirano Updated
BEZIMENI/BEZIMENI/BEZIMENI		BEZIMENI		

REPUBLIKA E KOSOVËS KOMUNA E KAÇANIKUT

Zyrtari përgjegjës / Odgovorno lice / Official person

.2 LLOJI I SHFRYTËZIMIT / VRSTA KORISCENJA / TYPE OF USE

Numri Broj Number	Lloji i shfrytëzimit të parcelës Vrsta koriscenja parcele Parcel Type Of Use	Shfrytëzimi aktual i parcelës Trenutno koriscenje parcele Parcel Current Use	Kualiteti i klasës Kvalitet klase Quality Class	Sipërfaqja (m²) Površina (m²) Area (m²)
1	Bujqësore/Poljoprivredno/Agriculture	Kullosat/Pašnjaci/pasture	Kullosë E Klasës 3/Pasnjak 3 Klase/3rd Class Pasture	2343

B. PRONARI/POSEDUESI - VLASNIK/DRŽALAC - OWNER/POSSESSOR

Të drejtat Prava Rights	Emri Ime Name	Nr. personal Licni broj ID. No.	Vendbanimi Prebivaliste Resident	Kodi postal Poštanski kod Postal code	Hollësitë e adresës Pojedinosti adrese Address details	Pjesa e pronës Deo imovine Share quota	Pershkrimi Opis Description	Azhuruar Ažurirano Updated
Posedim individual / Individualna Drzavina / single possessor	**Krasniqi Shaip (Rushit)**	1250906273	KAÇANIK / KAČANIK / KAÇANIK /		Rr."Qamil Ilazi"	**1/1**	394/2019 Kontrata mbi Shitblerjen e Patundshmerise LRP-Nr.3979/2019; Nr.ref.1040/2019	27.08.2019

Republika e Kosovës
Republika Kosova-Republic of Kosova
Qeveria -Vlada-Government
Ministria e Mjedisit dhe Planifikimit Hapësinor /Ministarstvo Sredine i Prostornog Planiranja/Ministry of Environment and Spatial Planning
AGJENCIA KADASTRALE E KOSOVËS/ KATASTARSKA AGECIJA KOSOVA/ KOSOVA CADASTRAL AGENCY

Zyra kadastrale komunale / Opštinska katastarska kancelarija: Kaçanik

Nr. i njësisë kadastrale / Br. katastarske jedinice : 947–1, 947–2

Zona kadastrale / Katastarska zona: Nikaj

Numri i lëndës / Broj predmeta:

Lloji i njësisë kadastrale / Vrsta katastarske jedinice : Parcelë

Shkalla e zvoglimit / Razmera plana 1: 750

LEGJENDA

- PARCELA KADASTRALE
- 947-0 NR. PARCELE
- 25 PIKË NGA VEKTORI
- PARCELA KADASTRALE RE
- 947-1 NR. PARCELE E RE
- 1 PIKË E MATUR
- 14.5 FRONTET

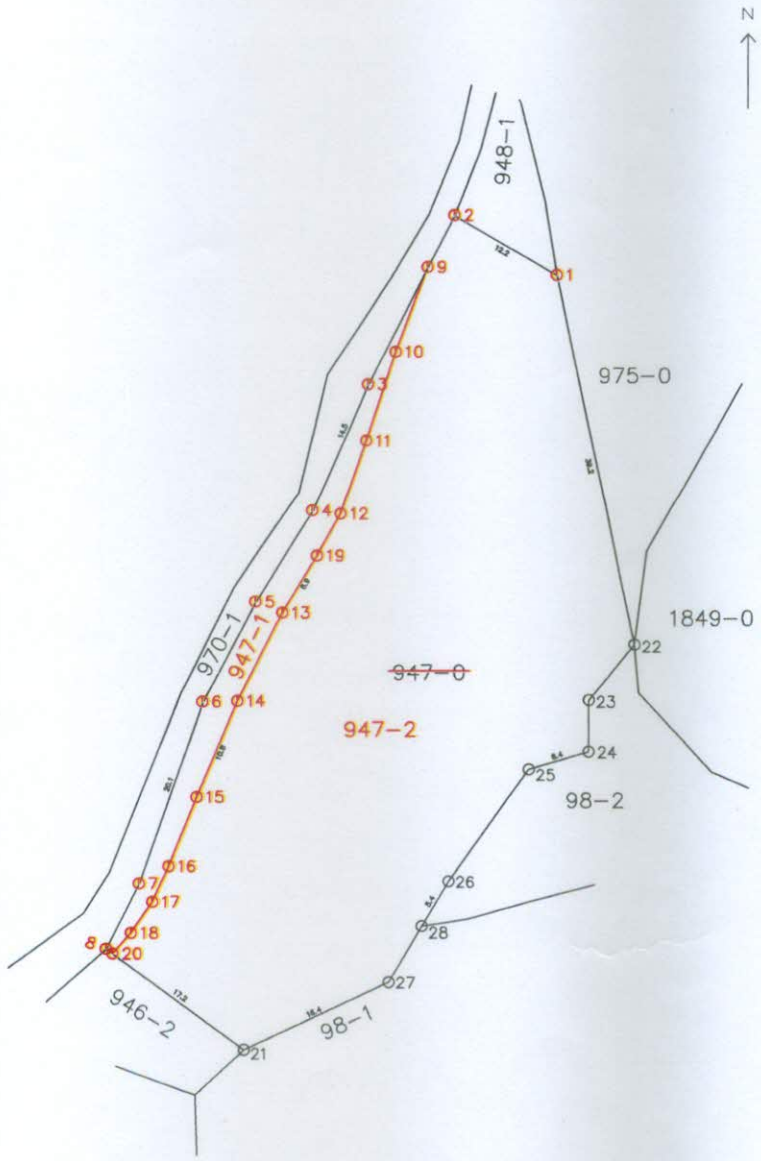

Nr.	Y	X	Z	Kodi	Përshkrimi
1	7519810.595	4678484.941	559.571	2	Kunjë metalik
2	7519800.083	4678491.104	559.610	2	Kunjë metalik
3	7519791.215	4678473.673	558.966	1	Monument
4	7519785.481	4678460.363	557.750	1	Monument
5	7519779.639	4678450.910	556.656	1	Monument
6	7519774.200	4678440.580	555.606	1	Monument
7	7519767.682	4678421.617	553.635	1	Monument
8	7519764.289	4678414.845	552.794	1	Monument
9	7519797.328	4678485.762	559.384	2	Kunjë metalik
10	7519794.074	4678477.032	559.168	2	Kunjë metalik
11	7519791.018	4678467.784	558.564	2	Kunjë metalik
12	7519788.383	4678460.026	557.808	2	Kunjë metalik
13	7519782.426	4678449.762	556.662	2	Kunjë metalik
14	7519777.797	4678440.660	555.727	2	Kunjë metalik
15	7519773.617	4678430.664	554.709	2	Kunjë metalik
16	7519770.761	4678423.425	553.907	2	Kunjë metalik
17	7519769.084	4678419.707	553.482	2	Kunjë metalik
18	7519766.884	4678416.477	553.097	2	Kunjë metalik
19	7519785.981	4678455.642	557.317	2	Kunjë metalik
20	7519764.969	4678414.354	552.801	2	Kunjë metalik
21	7519778.517	4678404.518	0		Pika nga vektroi
22	7519818.570	4678446.515	0		Pika nga vektroi
23	7519813.858	4678440.778	0		Pika nga vektroi
24	7519813.858	4678435.452	0		Pika nga vektroi
25	7519807.712	4678433.608	0		Pika nga vektroi
26	7519799.517	4678421.931	0		Pika nga vektroi
27	7519793.371	4678411.482	0		Pika nga vektroi
28	7519796.77	4678417.259	0		Pika nga vektroi

Rilevoi / Snimio: Visar Mulaku
(emri dhe mbiemri i gjeodetit/kompanisë/ ime i prezime geodeta/ kompanije)

Nënshkrimi / Potpis:

Data e rilevimit / Datum snimanja: 18.10.2019

V.V.

Aprovoi / Usvojio:
(emri dhe mbiemri i personit zyrtar/ ime i prezime sluzbenog lica)

Nënshkrimi / Potpis:

Data e aprovimit / Datum usvajanja:

Koordinatat përfundimare

Nr.	Y	X	Z	Kodi	Përshkrimi
1	7519810.595	4678484.941	559.571	2	Kunjë metalik
2	7519800.083	4678491.104	559.610	2	Kunjë metalik
3	7519791.215	4678473.673	558.966	1	Monument
4	7519785.481	4678460.363	557.750	1	Monument
5	7519779.639	4678450.910	556.656	1	Monument
6	7519774.200	4678440.580	555.606	1	Monument
7	7519767.682	4678421.617	553.635	1	Monument
8	7519764.289	4678414.845	552.794	1	Monument
9	7519797.328	4678485.762	559.384	2	Kunjë metalik
10	7519794.074	4678477.032	559.168	2	Kunjë metalik
11	7519791.018	4678467.784	558.564	2	Kunjë metalik
12	7519788.383	4678460.026	557.808	2	Kunjë metalik
13	7519782.426	4678449.762	556.662	2	Kunjë metalik
14	7519777.797	4678440.660	555.727	2	Kunjë metalik
15	7519773.617	4678430.664	554.709	2	Kunjë metalik
16	7519770.761	4678423.425	553.907	2	Kunjë metalik
17	7519769.084	4678419.707	553.482	2	Kunjë metalik
18	7519766.884	4678416.477	553.097	2	Kunjë metalik
19	7519785.981	4678455.642	557.317	2	Kunjë metalik
20	7519764.969	4678414.354	552.801	2	Kunjë metalik
21	7519778.517	4678404.518	0		Pika nga vektroi
22	7519818.570	4678446.515	0		Pika nga vektroi
23	7519813.858	4678440.778	0		Pika nga vektroi
24	7519813.858	4678435.452	0		Pika nga vektroi
25	7519807.712	4678433.608	0		Pika nga vektroi
26	7519799.517	4678421.931	0		Pika nga vektroi
27	7519793.371	4678411.482	0		Pika nga vektroi
28	7519796.77	4678417.259	0		Pika nga vektroi

ZYRA KOMUNALE KADASTRALE
OPŠTINSKA KATASTARSKA KANCELARIJA
MUNICIPALITIS CADASTRAL OFFICE

Komuna **Kaçanik**

Ndarje fizike e parcelës kadastrale
947-0

ZONA KADASTRALE
KATASTARSKA ZONA
CADASTRAL ZONE

Nikaj

REGJISTRI I FLETËPARAQITJEVE
SPISAK PRIJAVA
REGISTER OF APPLICATIONS

GJENDJA E VJETËR == STARO STANJE == OLD SITUATION

Numri rendor – Redni broj Order number	Mbiemri, Emri (Emri i Babës) Adresa e vendbanimit, Tel. Prezime, Ime (Ime Oca) Adresa prebivališta Tel. Surname, Name (Parent Name) Address of dwelling Phone. 1. Pronar - Vlasnik - Owner 2. Posedues - Posednik - Possessor 3. Shfrytëzues - Korisnik - User	Nr. personal nga: Personalni Br. iz: Personal No. from: 1. Regj. i qytetarëve Registar građana Citizens Register 2. Regj. i bizneseve Registar biznisa Business Register	Nr. i Fl. Pos. ose Çertifikatës Br. Pos. Lista ili Certifikata No. of Pos. List or Certificate	Nr. i Njësisë Br. Jedinice No. of Unit 1. (P) Parcela u/r 2. (O) Ndërtesa u/r Zgrada Building 3. (O) Pj. e ndërt. u/r Deo Zgrade Part of Build.	Kultura, klasa Shfrytëzimi aktual (shifra) Aktuelna upotreba (šifra) Actual use (cod)	Numri i katit, - Broj sprata Number of floor	Sipërfaqja Površina Area m^2	Përshkr. i gjendjes së Njësisë Opis stanja Jedinice Deskript. of Unit's Situation 1. Adresa, Vendi i quajtur Adresa, Zvano mesto Address, Place name 2. Infrastruktura Infrastruktura Infrastructure 3.Tjera karakterist.(referensa) Ostale karakterist.(referensa) Other informat. (references)
1	2	3	4	5	6	7	8	9
1	1 Shaip (Rushit) Krasniqi	1 1250906273	34095/19	1 947-0	Kullosë (3)		2343	1 BEZIMENI
					Gjithsej		2343	

GJENDJA E RE == NOVO STANJE == NEW SITUATION

Mbiemri, Emri (Emri i Babës) Adresa e vendbanimit. Prezime, Ime (Ime Oca) Adresa prebivališta Surname, Name (Parent name) Address of dwelling 1.Pronar - Vlasnik - Owner 2.Posedues - Posednik - Possessor 3.Shfrytëzues - Korisnik - User	Nr. i Fl. Pos. ose Çertifikatës Br. Pos. Lista ili Certifikata No. of Pos. List or Certificate	Nr. i Njësisë Br. Jedinice No. of Unit 1. (P) Parcela u/r 2. (O) Ndërtesa u/r Zgrada Building 3. (O) Pj. e ndërt u/r Deo zgrade Part of Build.		Kultura, klasa Shfrytëzimi aktual (shifra) Aktuelna upotreba (šifra) Actual use (cod)	Numri i katit, - Broj sprata Number of floor	Sipërfaqja Površina Area m^2	Nr. skicës dhe viti rilevimit Br. skice i godina snimanja No. of sketch and Year of surv.	Numri rendor nga RDPP Redni broj iz RPNI Order number from IPRR	Dokumenti në të cilin bazohet ndërrimi dhe rezultati i shiqimit në vend të ngjarjes nga personi zyrtar për mirëmbajtjen e kadastrit. Dokument na kome se zasniva promena i rezultat uviđaja na licu mesta od strane službenog lica za održavanje katastra. Document based on what it is based change and result from the visit in place from officer for Cadastre Maintenance
10	11	12		13	14	15	16	17	18
1 I gjertanishmi		1	947-1	Rrugë e pa-kategorizuar		178			-
		1	947-2	Kullosë(3)		2220			
				Gjithsejt		2398			

Republika e Kosovës
Republika Kosova
Republic of Kosovo

Komuna e Kaçanikut
Opština Kacanik
Municipal Kacanik

01 Nr. 400/01-34078/19
Kaçanik, 31.10. 2019

Mbështetur në nenin 40.2 (b.) të Ligjit nr.03/L-040 – Për Vetëqeverisjen Lokale (Gazeta Zyrtare Nr. 28/4 Qershor 2008), të Ligjit Nr.03/L-048 – Për Menaxhimin e Financave Publike dhe Përgjegjësitë, të Ligjit Nr. 03/L-221- Për Ndryshimin dhe Plotësimin e Ligjit Nr. 03/L-048- Për Menaxhimin e Financave Publike dhe Përgjegjësitë, të nenit 15 dhe 16 të Ligjit Nr. 06/L-133- Për Buxhetin e Republikës së Kosovës 2019 (Gazeta Zyrtare Nr. 4/14 Shkurt 2019), të nenit 34.5 lidhur me nenin 61 të Statutit të Komunës së Kaçanikut, duke vendosur sipas Propozim Vendimit të Kryetarit të Komunës 01Nr. 400/01-34078/19 të datës 21.10.2019, Kuvendi i Komunës Kaçanik, në mbledhjen e mbajtur me 31 Tetor 2019, mori këtë:

V E N D I M
PËR TRANSFERIN E MJETEVE BUXHETORE SIPAS BUXHETIT TË VITIT 2019

1. Transfer i mjeteve buxhetore nga kategoria e Mallrave dhe Shërbimeve- burimi i financimit, Grant Qeveritar (10):

1.1. Në kuadër të Nën-Programit buxhetor –Zyra e Kryetarit (16028) kodi funksional (0111) shuma prej 5,960.00 € dhe Nën-Programit buxhetor- Buxhetimi (17528) kodi funksional (0112) shuma prej 1,192.00€.

→ **Transferohen** : Në Nën Programin buxhetor- Arsimi fillor (93810) kodi funksional (0912) në shumë prej 7,152.00€.

1.2. Në kuadër të Nën-Programit buxhetor- Bujqësia (47028) kodi funksional (0421), shuma prej 1,490.00€, Nën-Programit Buxhetor –Pylltaria dhe Inspeksioni (47108) kodi funksional (0422), shuma prej 2,980.00€, Nën-Programit buxhetor –Infrastruktura rrugore (18028) kodi funksional (0451), shuma prej 2,232.00€ dhe Nën-Programit buxhetor–Planifikimi i zhvillimit ekonomik (48028) kodi funksional (0411), shuma prej 298.00€

→ **Transferohen:** Në Nën- Programin buxhetor- Arsimi parashkollor dhe çerdhet (92750) kodi funksional (0911) në shumë prej 7,000.00€.

1.3. Në Nën - Programin buxhetor- Planifikimi urban dhe Inspeksioni (66445) kodi funksional (0620), shuma prej 2,682.00€ dhe Nën-Programit buxhetor –Infrastruktura rrugore (18028) kodi funksional (0451), shuma prej 3,318.00€.

→ **Transferohen:** Në Nën-Programin buxhetor – Administrata e Arsimit (92140) kodi funksional (0980) në shumë prej 6,000.00€.

2. Pjesë përbërëse e këtij Vendimi janë Formularët standard nga MF, të plotësuara në shumat e lëvizura sipas Nën-programeve buxhetore dhe kodeve ekonomike të shpenzimeve.

3. Për realizimin e këtij Vendimi, obligohet Drejtoria e Buxhetit dhe Financave, e cila drejtori të njëjtin vendim do ta zbaton në Ministrinë e Financave, respektivisht në Departamentin e Buxhetit dhe Departamentin e Thesarit.

5. Ky Vendim hyn në fuqi 15 ditë pas regjistrimit në Zyrën e protokollit të autoritetit mbikëqyrës - MAPL, si dhe 7 ditë pas publikimit në Faqen zyrtare të komunës.

Me këtë Vendim të njoftohen:

1. Kryetari i Komunës(përmes Zyrës së Kryetarit, njoftohen organet të tjera relevante)
2. Drejtoria e Ekonomisë, Financave dhe Zhvillimit; dhe
3. Arkivi.

Kryesuesi i Kuvendit
Kemal Mërseli

Republika e Kosovës
Republika Kosova-Republic of Kosovo
Qeveria - Vlada - Government

Ministria e Financave
Ministrarstvo za Financije - Ministry of Finance
Departamenti i Buxhetit-Budzet Department-Budget Departament

KËRKESA PËR RIALOKIM

PJESA 1: TË DHËNAT E RIALOKIMIT

Emri i organizatës buxhetore				Kodi	
Emri i nën-programit			Arsimi fillor	Kodi	93810

Rialokimi

Kodi organizativ	Kodi i nën-programit	Kodi Funksional	Burimet e Financimit	Emërtimi i Projektet	Kodi i projektit	Kategoria shpenzimeve	Aprovimi i tanishëm	Shuma e ndryshimit	Aprovimi i ri	Buxheti Aprovuar/Rishikuar	Totali i shumës së transferuar/rialokuar	% Transferit/ Rialokimit (i ri ndaj buxhetit)
652	160/16028	0111	10	Malira dhe sherbime		13	40,000.00	(5,960.00)	34,040.00	34,040.00	(5,960.00)	(14.90)
652	920/93810	0912	10	Malira dhe sherbime		13	90,000.00	5,960.00	95,960.00	95,960.00	5,960.00	
652	175/17528	0112	10	Malira dhe sherbime		13	8,000.00	(1,192.00)	6,808.00	6,808.00	(1,192.00)	(14.90)
652	920/93810	0912	10	Malira dhe sherbime		13	90,000.00	1,192.00	91,192.00	91,192.00	1,192.00	
								7,152.00				

PJESA 2: ALOKIMI I NDARJES BUXHETORE TË RIALOKUARA

(Shëno Po ose Jo)		PO	JO		
	Rialokimi të pasqyrohet në ndryshimet e alokimeve	PO			
	Konfirmo që është dhënë plani i rishikuar i rrjedhës së parasë?	PO			

PJESA 3: ARSYETIMI (Të plotësohet nga organizata buxhetore)

Kerkesa per rialokim te ketyre mjeteve, behet pershkak se tani ne perfundim te ketij viti, verehen kursime te projektet tashme te realizuara dhe njekohesisht mungesë e mjeteve ne disa projekte te cilat duhet te inicohen procedurat e prokurim tani, deri me tani për projektet te cilat nuk janë zhvilluar procedurat e prokurimit kanë qenë nga shkaku se jane paraqitur nevojat per shtim te mjeteve përgjatë vitit, me ndarjet aktuale te mjeteve per projektet e listuara per te cialt kerkojme shtim buxhetit permes kerkeses per rialokim, nuk eshte e mundur te finalizohen projektet ne fjalë.

ORGANIZATA BUXHETORE CERTIFIKON QË KËRKESA ËSHTË KONSISTENTE ME LIGJIN E BUXHETIT DHE PËRFAQESON PËRDORIM EFEKTIV DHE EFIKAS TË FONDEVE, KONSISTENT ME OBJEKTIVAT BUXHETORE TË ORGANIZATËS

Zyrtari kryesor financiar		Data	Zyrtari Kryesor Administrativ /Kryeshefi Ekzekutiv	Data
Bahri Selimi		17.10.2019	Besim Ilazi	17.10.2019

PJESA 4: ANALIZA DHE APROVIMI

ANALIZA E MF (Të plotësohet nga analisti i buxhetit)

Bazuar ne Ligjin Buxhetit per vitin 2019, organizatave buxhetore iu lejohet qe te bejne transferin e mjeteve buxhetore deri ne 15% te ndarjeve buxhetore, nga nje nenprogram buxhetor I cili ka tepricë te mjeteve apo kursime gjatë periudhes ne nenprogramin buxhetor, I cili ka mungesë te mjeteve.

KËRKO NDRYSHIMET NË NDARJE BUXHETORE		NDARJA BUXHETORE KD E REGJISTRUAR NË SIMFK NGA*	
Drejtor i Buxhetit	Data	Departamenti i buxhetit regjistrimi i të dhënave*	Data
Salvador Elmazi			
		NUMRAT E KD	

Vrejtje:
*Kolona e hijezuar paraqet totalin e ndarjes buxhetore për kategorin e shpenzimeve të nën-programit

(2)

Republika e Kosovës
Republika Kosova-Republic of Kosovo
Qeveria - Vlada - Government

Ministria e Financave
Ministrarstvo za Financije - Ministry of Finance
Departamenti i Buxhetit-Budzet Department-Budget Departament

KËRKESA PËR RIALOKIM

PJESA 1: TË DHËNAT E RIALOKIMIT

Emri i organizatës buxhetore			Kodi	
Emri i nën-programit		ARSIMI PARASHKOLLOR DHE QERDHET	Kodi	92750

Rialokimi

Kodi organizativ	Kodi i nën-programit	Kodi Funksional	Burimet e Financimit	Emërtimi i Projektet	Kodi i projektit	Kategoria shpenzimeve	Aprovimi i tanishëm	Shuma e ndryshimit	Aprovimi i ri	Buxheti Aprovuar/Rishikuar	Totali i shumës së transferuar/rialokuar	% Transferit/ Rialokimit (i ri ndaj buxhetit)
652	470/47028	0421	10	Mallra dhe sherbime		13	10,000.00	(1,490.00)	8,510.00	8,510.00	(1,490.00)	(14.90)
652	920/92750	0911	10	Mallra dhe sherbime		13	18,000.00	1,490.00	19,490.00	19,490.00	1,490.00	
652	470/47108	0422	10	Mallra dhe sherbime		13	20,000.00	(2,980.00)	17,020.00	17,020.00	(2,980.00)	(14.90)
652	920/92750	0911	10	Mallra dhe sherbime		13	18,000.00	2,980.00	20,980.00	20,980.00	2,980.00	
652	180/18028	0451	10	Mallra dhe sherbime		13	300,000.00	(2,232.00)	297,768.00	297,768.00	(2,232.00)	(0.74)
652	920/92750	0911	10	Mallra dhe sherbime		13	18,000.00	2,232.00	20,232.00	20,232.00	2,232.00	
652	480/48028	0411	10	Mallra dhe sherbime		13	2,000.00	(298.00)	1,702.00	1,702.00	(298.00)	(14.90)
652	920/92750	0911	10	Mallra dhe sherbime		13	18,000.00	298.00	18,298.00	18,298.00	298.00	
								7,000.00				

PJESA 2: ALOKIMI I NDARJES BUXHETORE TË RIALOKUARA

(Shëno Po ose Jo)		PO	JO		
	Rialokimi të pasqyrohet në ndryshimet e alokimeve	PO			
	Konfirmo që është dhënë plani i rishikuar i rrjedhës së parasë?	PO			

PJESA 3: ARSYETIMI (Të plotësohet nga organizata buxhetore)

Kerkesa per rialokim te ketyre mjeteve, behet pershkak se tani ne perfundim te ketij viti, verehen kursime te projektet tashme te realizuara dhe njekohesisht mungesë e mjeteve ne disa projekte te cilat duhet te inicohen procedurat e prokurim tani, deri me tani për projektet te cilat nuk janë zhvilluar procedurat e prokurimit kanë qenë nga shkaku se jane paraqitur nevojat per shtim te mjeteve përgjatë vitit, me ndarjet aktuale te mjeteve per projektet e listuara per te cialt kerkojme shtim buxhetit permes kerkeses per rialokim, nuk eshte e mundur te finalizohen projektet ne fjalë.

ORGANIZATA BUXHETORE CERTIFIKON QË KËRKESA ËSHTË KONSISTENTE ME LIGJIN E BUXHETIT DHE PËRFAQËSON PËRDORIM EFEKTIV DHE EFIKAS TË FONDEVE, KONSISTENT ME OBJEKTIVAT BUXHETORE TË ORGANIZATËS

Zyrtari kryesor financiar	Data	Zyrtari Kryesor Administrativ / Kryesheli Ekzekutiv	Data
Bahri Selimi	17.10.2019	Besim Ilazi	17.10.2019

PJESA 4: ANALIZA DHE APROVIMI

ANALIZA E MF (Të plotësohet nga analisti i buxhetit)

Bazuar ne Ligjin Buxhetit per vitin 2019, organizatave buxhetore iu lejohet qe te bejne transferin e mjeteve buxhetore deri ne 15% te ndarjeve buxhetore, nga nje nenprogram buxhetor I cili ka tepricë te mjeteve apo kursime gjatë periudhes ne nenprogramin buxhetor, I cili ka mungesë te mjeteve.

KËRKO NDRYSHIMET NË NDARJE BUXHETORE		NDARJA BUXHETORE KD E REGJISTRUAR NË SIMFK NGA*	
Drejtor i Buxhetit	Data	Departamenti i buxhetit regjistrimi i të dhënave*	Data
Salvador Elmazi			
		NUMRAT E KD	

Vrejtje:
*Kolona e hijezuar paraqet totalin e ndarjes buxhetore për kategorin e shpenzimeve të nën-programit

(3)

Republika e Kosovës
Republika Kosova-Republic of Kosovo
Qeveria - Vlada - Government

Ministria e Financave
Ministrarstvo za Financije - Ministry of Finance
Departamenti i Buxhetit-Budzet Department-Budget Departament

KËRKESA PËR RIALOKIM

PJESA 1: TË DHËNAT E RIALOKIMIT

Emri i organizatës buxhetore			Kodi	
Emri i nën-programit		ARSIMI DHE SHKENCA-ADMINISTRATA	Kodi	92140

Rialokimi

Kodi organizativ	Kodi i nën-programit	Kodi Funksional	Burimet e Financimit	Emërtimi i Projektet	Kodi i projektit	Kategoria shpenzimeve	Aprovimi i tanishëm	Shuma e ndryshimit	Aprovimi i ri	Buxheti Aprovuar/Rishikuar	Totali i shumës së transferuar/rialokuar	% Transferit/ Rialokimit (i ri ndaj buxhetit)
652	660/66445	0620	10	Mallra dhe sherbime		13	18,000.00	(2,682.00)	15,318.00	15,318.00	(2,682.00)	(14.90)
652	920/92140	0980	10	Mallra dhe sherbime		13	8,000.00	2,682.00	10,682.00	10,682.00	2,682.00	
652	180/18028	0451	10	Mallra dhe sherbime		13	300,000.00	(3,318.00)	296,682.00	296,682.00	(3,318.00)	(1.11)
652	920/92140	0980	10	Mallra dhe sherbime		13	8,000.00	3,318.00	11,318.00	11,318.00	3,318.00	
								6,000.00				

PJESA 2: ALOKIMI I NDARJES BUXHETORE TË RIALOKUARA

(Shëno Po ose Jo)		PO	JO		
	Rialokimi të pasqyrohet në ndryshimet e alokimeve	PO			
	Konfirmo që është dhënë plani i rishikuar i rrjedhës së parasë?	PO			

PJESA 3: ARSYETIMI (Të plotësohet nga organizata buxhetore)

Kerkesa per rialokim te ketyre mjeteve, behet pershkak se tani ne perfundim te ketij viti, verehen kursime te projektet tashme te realizuara dhe njekohesisht mungesë e mjeteve ne disa projekte te cilat duhet te inicohen procedurat e prokurim tani, deri me tani për projektet te cilat nuk janë zhvilluar procedurat e prokurimit kanë qenë nga shkaku se jane paraqitur nevojat per shtim te mjeteve përgjatë vitit, me ndarjet aktuale te mjeteve per projektet e listuara per te cialt kerkojme shtim buxhetit permes kerkeses per rialokim, nuk eshte e mundur te finalizohen projektet ne fjalë.

ORGANIZATA BUXHETORE CERTIFIKON QË KËRKESA ËSHTË KONSISTENTE ME LIGJIN E BUXHETIT DHE PËRFAQËSON PËRDORIM EFEKTIV DHE EFIKAS TË FONDEVE, KONSISTENT ME OBJEKTIVAT BUXHETORE TË ORGANIZATËS

Zyrtari kryesor financiar	Data	Zyrtari Kryesor Administrativ / Kryesheft Ekzekutiv	Data
Bahri Selimi	17.10.2019	Besim Ilazi	17.10.2019

PJESA 4: ANALIZA DHE APROVIMI

ANALIZA E MF (Të plotësohet nga analisti i buxhetit)

Bazuar ne Ligjin Buxhetit per vitin 2019, organizatave buxhetore iu lejohet qe te bejne transferin e mjeteve buxhetore deri ne 15% te ndarjeve buxhetore, nga nje nenprogram buxhetor I cili ka tepricë te mjeteve apo kursime gjatë periudhes ne nenprogramin buxhetor, I cili ka mungese te mjeteve.

KËRKO NDRYSHIMET NË NDARJE BUXHETORE		NDARJA BUXHETORE KD E REGJISTRUAR NË SIMFK NGA*	
Drejtor i Buxhetit	Data	Departamenti i buxhetit regjistrimi i të dhënave*	Data
Salvador Elmazi			
		NUMRAT E KD	

Vrejtje:
*Kolona e hijezuar paraqet totalin e ndarjes buxhetore për kategorin e shpenzimeve të nën-programit

Republika e Kosovës
Republika Kosova
Republic of Kosovo

Komuna e Kaçanikut
Opština Kacanik
Municipal Kacanik

01. Nr. 941/01-34156/19
Kaçanik, 31.10.2019

Në bazë të nenit 12, 14, 17 lidhur me nenin 18.1(a) të Ligjit Nr. 03/L-040- Për Vetëqeverisjen Lokale(Gazeta Zyrtare nr. 28/2008 e datës 4 qershor 2008), të nenit 4 paragrafi 2.4 dhe nën paragrafi 3.3.10 të Ligjit 03/L-139 -Për Shpronësimin e pronës së paluajtshme, si dhe Ligjit Nr. 03/L-205 të datës 28.10.2010 për Ndryshim Plotësimin e Ligjit 03/L-139 -Për shpronësimin e pronës së paluajtshme (Gazeta Zyrtare e Republikës së Kosovës Nr. 91), të nenit 6 të Statutit të Komunës, Kuvendi i Komunës Kaçanik, në mbledhjen e mbajtur me, 31 Tetor 2019, mori këtë :

V E N D I M
PËR SHPALLJEN ME INTERES TË PËRGJITHSHËM PUBLIK PARCELA KADASTRALE NR. 00378-1, PËR ZGJËRIMIN- NDËRTIMIN E RRUGËS '' MALIQ ZHARKU " NË KAÇANIK

1. Me këtë Vendim, **SHPALLET** me interes të përgjithshëm publik –për interesa ë Komunës së Kaçanikut, patundshmëria Nr. **00378-1**, në Zonën Kadastrale Kaçanik, me kulturë, rrugë e pa kategorizuar, në sipërfaqe, **134m2,** e evidentuar në emër të Sylejman (Selman) Bela me 1/3, Llukman (Selman) Bela me 1/3 nga Kaçaniku dhe Azem)Selman) Bela me 1/3 nga Ferizaji, sipas certifikatës së pronësisë me numër të lëndës, 941/01-34096/2019 të datës 21.10.2019.

2. Parcela Kadastrale si në pikën 1 të këtij Vendimi, është e paraparë të destinohet për interesin publik të Komunës Kaçanik, për: Zgjerimin-ndërtimin e rrugës "Maliq Zharku" deri të Lapidari i Dëshmorëve në "Lagjen e Re" në Kaçanik dhe lidhur me këtë patundshmëri mund të filloj procedura e shpronësimit.

3. Obligohet Drejtoria për Urbanizëm, Kadastër dhe Mbrojtje të Mjedisit, sipas dispozitave ligjore të ligjeve në fuqi, t'i zhvilloj procedurat e nevojshme të shpronësimit të patundshmërisë së përcaktuar si në pikën 1. të këtij Vendimi.

4. Për zbatimin e këtij Vendimi do të kujdesen: Kryetari i Komunës dhe Drejtoria për Urbanizëm, Kadastër dhe Mbrojtje të Mjedisit.

5. Pjesë përbërëse e këtij Vendimi janë: Certifikata me numër të lëndës: 941/01-34096/2019 të datës 21.10.2019.

6. Ky vendim hynë në fuqi 15 ditë pas regjistrimit në Zyrën e Protokollit të MAPL si dhe 7 ditë pas publikimit në faqen zyrtare të komunës.

Me këtë Vendim njoftohen:
1. Kryetari i Komunës;
2. Drejtoria e Urbanizimit Kadastrit dhe Mbrojtje të Mjedisit(përmes kësaj drejtorie njoftohet palët dhe mekanizmat tjerë relevantë);
3. Drejtoria e Ekonomisë, Financave dhe Zhvillimit; dhe
4. Arkivi.

Kryesues i Kuvendit
Kemal Mërseli

REPUBLIKA E KOSOVËS * KOMUNA E KAÇANIKUT * OPŠTINA KAČANIK * REPUBLIKA KOSOVO

Republika e Kosovës
Republika Kosovo - Republic of Kosovo
Qeveria - Vlada - Government

Ministria e Administrimit të Pushtetit Lokal
Ministarstvo Administracije Lokalne Samouprave
Ministry of Local Government Administration

Za:	Besim Hazi, gradonačelnik opštine Kačanik Kemal Mërseli, predsedavjući Skupštine opštine Kaçanik	
Kopija:	Jedinica za administraciju dokumenata u MALS-u Jedinica za administraciju dokumenata u u opštini Pravno odeljenje i monitorisanje opština / MALS	
Preko:	Adrijana Hodžić, ministarka MALS-a Rozafa Ukimeraj, genaralna sekretarka MALS-a	
Od:	Besim Myrtezani, v.d. rukovodioca Pravnog odeljneja i monitorisanje opština, MALS	Datum, 15.11.2019
Službenik-ca za utvrđivanje pravne procene: Službenik-ca za izradu pravne procene:	Xhevat Tafa, rukovodilac Odseka za monitorisanje opština Gezim Sahiti, službenik za monitorisanje opština	Br. 020/1131
Predmet:	Potvrda zakonitosti akta opštine Kačanik.	
Vrsta akata:	Odluka skupštine opštine	

Uvaženi gradonačeniče,
Uvaženi predsedavajući,

U saglasnosti sa uredbom Vlade Republike Kosova br.10 /2019 o administrativnom razmatranju akata opština i na osnovu zakonskih ovlašćenja određenim osnovnim zakonima i Uredbom Vlade br. 02/2011 o oblastima odgovornosti administrativne Kancelarije premijera i ministarstva, Pravno odlejenje i monitorisanje opština MALS-a, primilo je za obavezno razmatranje zakonitosti akata opština kako je predviđeno članom 81. Zakona br.03/L-040 o lokalnoj samoupravi kao u nastavku:

Odluka br. 941/01-34156/19, o proglašenju od opšteg javnog interesa katastralne parcele br.00378-1, za proširivanje izgradnje puta "Maliq Zharku" / Malić Žarku u Kačaniku.
Usvojena dana, 31.10.2019. godine
Predložena za razmatranje u MALS-u dana, 07.11.2019. godine

Ministarstvo administracije lokalne samouprave, nakon razmatranja sadržaja gore navedenih akata opštine, procenjuje da su opštinski akti u **saglasnosti za odredbama zakonodavstva na snazi.**
Ministarstvo administracije lokalne samouprave ostaje na raspolaganju opštini za dodatna objašnjenja u vezi sa ovom procenom.

Republika e Kosovës
Republika Kosova
Republic of Kosovo

Komuna e Kaçanikut
Opština Kacanik
Municipal Assambly

01-Nr.941/01-34156/2019
Kaçanik, 22 · 10 /2019

Në bazë të nenit 4 të ,paragrafi 2.4,3.6 të Ligjit për Shpronësimin e pronës së palujtëshme Ligji 03/L-139 ,nenit 34.4 të Statutit të Komunës së Kaçanikut,Kryetari i Komunës

P r o p o z o n

Që Kuvendi i Komunës,vnë mbledhjen e mbajtur më datë _____2019,të merr këtë

V E N D I M

PËR VËRTETIMIN E INTERESIT TË PËRGJITHSHËM PUBLIK PËR ZGJËRIMIN-NDËRTIMIN E RRUGËS '' MALIQ ZHARKU " NË KAÇANIK.

I.

VËRTETOHET se zgjërimi-ndërtimi i i rrugës " Maliq Zharku " deri te Lapidari i Dëshmorëve në "Lagjën e Re" në Kaçanik është në interes të përgjithshëm publik dhe se lidhur me te mund të filloi procedura e shpronësimit.

Patundshmëria në të cilën duhet të zgjërohet-ndërtohet rruga përbëhet nga parcela kadastrale nr.00378-1 ,me kulturë rrugë e pakategorizuar ,me sipërfaqe prej 134 m2, Z.K Kaçanik e cila evidentohet në emër të Sylejman Selman Bela 1/3,Llukman Selman Bela 1/3 nga Kaçaniku dhe Azem Selman Bela 1/3 nga Ferizaji .

II.

Për zbatimin e këtij aktvendimi do te kujdesohet,Kryetari i Komunës,Drejtoria për Ekonomi dhe Finaca dhe Drejtoria për Urbanizëm,Kadastër dhe Mbrojtje të Mjedisit.

III.

Ky Vendim hyn në fuqi pas miratimit nga MPL.

K r y e t a r i
z.Besim Ilazi
_____

REPUBLIKA E KOSOVËS * KOMUNA E KAÇANIKUT * OPŠTINA KAČANIK * REPUBLIKA KOSOVA

A r s y e t i m

Drejtoria për Urbanizëm,Kadastër dhe Mbrojtje të Mjedisit duke u bazuar në Vendimin mbi Planin Zhvillimor Komunal 01-Nr.9849/2010 e që është paraparë që të bëhet zgjërimi-ndërtimi i rrugës tek Përmendorja e Dëshmorëve te Lagjëja e Re cila është e domosdoshme të rregullohet për këtë qëllim si dhe për një pjesë të banorëve të kësaj ane , që është me interes të veçant publik për qytetarët e Komunës së Kaçanikut,

Kjo Drejtori duke u bazuar në dispozitat ligjore në fuqi si dhe duke e marr parasysh Interesin Publik për realizimin e projektit për zgjërimin –ndërtimin e kësaj rruge e cila ka karaker të interesit publik dhe pas miratimit të këtij Propozim Vendimi nga ana e Kuvendit të Komunës duhet të filloi edhe procedura e Shpronësimit për pasurinë e palujtëshme të theksuar më lartë.

D r e j t o r i
Ukshin Çallaku
_____

Republika e Kosovës
Republika Kosova-Republic of Kosovo
Qeveria - Vlada - Government

MINISTRIA E MJEDISIT DHE PLANIFIKIMIT HAPËSINOR /MINISTARSTVO SREDINE I PROSTORNOG PLANIRANJA/MINISTRY OF ENVIRONMENT AND SPATIAL PLANNING
AGJENCIA KADASTRALE E KOSOVËS / KATASTARSKA AGENCIJA KOSOVA / KOSOVO CADASTRAL AGENCY

CERTIFIKATË / CERTIFIKAT / CERTIFICATE

NJËSIA KADASTRALE / KATASTARSKA JEDINICA / CADASTRAL UNIT : P-70917048-00378-0

Numri i lëndës / Broj Predmet / Case Referent Number:	**941/01-34096/2019**
Data dhe koha e lëshimit / Datum i vreme izdavanja / Date and time of submission:	21.10.2019 - 14:00
Komuna / Opština / Municipality:	Kaçanik / Kaćanik / Kaçanik
Zona kadastrale / Katastarska Zona / Cadastral Zone:	KAÇANIK / KAČANIK / KAÇANIK
Zyra Kadastrale Komunale / Opštinska Katastarska Kancelarija / Municipal Cadastral Office:	Kaçanik / Kaćanik / Kaçanik

A. TË DHËNAT PËR NJËSINË KADASTRALE / PODACI O KATASTARSKOJ JEDINICI / CADASTRAL UNIT DATA

Numri i njësisë kadastrale Broj katastarske jedinice Cad. Unit. No.	Lloji i njësisë Vrsta Jedinice Unit Type	Lloji i pronës Vrsta imovine Property Type	Zona U/R G/S U/R	Sipërfaqja Površina Area (m²)	Përshkrim Opis Description	Krijuar më datën Uradjeno na dan Created On	Azhuruar Ažurirano Updated
P-70917048-00378-0	**PARCELË / PARCELA / PARCEL**	Pronë shoqërore / Drushtvena Imovina / Socially owned Land	Urban	**2358**			

A.1 ADRESA E NJËSISË KADASTRALE / ADRESA KATASTARSKE JEDINICE /CADASTRAL UNIT ADDRESS

Vendbanimi - adresa Prebivaliste - adresa Resident - address	Kodi Postal Poštanski Kod Postal Code	Hollësitë e adresës Pojedinosti adrese Address Details	Krijuar më datën Uradjeno na dan Created On	Azhuruar Ažurirano Updated
LEKEJI/LEKEJI/LEKEJI		LEKEJI		

REPUBLIKA E KOSOVËS * KOMUNA E KAÇANIKUT * OPŠTINA KAČANIK * REPUBLIKA KOSOVO

Zyrtari përgjegjës / Odgovorno lice / Official person

A.2 LLOJI I SHFRYTËZIMIT / VRSTA KORISCENJA / TYPE OF USE

Numri Broj Number	Lloji i shfrytëzimit të parcelës Vrsta koriscenja parcele Parcel Type Of Use	Shfrytëzimi aktual i parcelës Trenutno koriscenje parcele Parcel Current Use	Kualiteti i klasës Kvalitet klase Quality Class	Sipërfaqja (m²) Površina (m²) Area (m²)
1	Bujqësore/Poljoprivredno/Agriculture	Kullosat/Pašnjaci/pasture	Kullosë E Klasës 6/Pasnjak 6 Klase/6th Class Pasture	2358

B. PRONARI/POSEDUESI - VLASNIK/DRŽALAC - OWNER/POSSESSOR

Të drejtat Prava Rights	Emri Ime Name	Nr. personal Licni broj ID. No.	Vendbanimi Prebivaliste Resident	Kodi postal Poštanski kod Postal code	Hollësitë e adresës Pojedinosti adrese Address details	Pjesa e pronës Deo imovine Share quota	Pershkrimi Opis Description	Azhuruar Ažurirano Updated
Bashkë Posedim / SuDrzavina / co-possessor	**BELA SYLEJMAN (SELMAN)**	KCID0904446	KAÇANIK / KAČANIK / KAÇANIK /		DUSHKAJA	**1/3**	330 / 2019 Aktvendim i Trashëgimisë LRP.nr.3197/2019; Ref.nr.864/2019	29.07.2019
Bashkë Posedim / SuDrzavina / co-possessor	**BELA LLUKMAN (SELMAN)**	1230479557	KAÇANIK / KAČANIK / KAÇANIK /			**1/3**	330 / 2019 Aktvendim i Trashëgimisë LRP.nr.3197/2019; Ref.nr.864/2019	29.07.2019
Bashkë Posedim / SuDrzavina / co-possessor	**Bela Azem (Selman)**	1012205445	FERIZAJ / UROŠEVAC / FERIZAJ /		Rexhep Mala Ferizaj	**1/3**	330 / 2019 Aktvendim i Trashëgimisë LRP.nr.3197/2019; Ref.nr.864/2019	29.07.2019

Republika e Kosovës
Republika Kosova-Republic of Kosova
Qeveria -Vlada-Government
Ministria e Mjedisit dhe Planifikimit Hapësinor /Ministarstvo Sredine i Prostornog Planiranja/Ministry of Environment and Spatial Planning
AGJENCIA KADASTRALE E KOSOVËS/ KATASTARSKA AGECIJA KOSOVA/ KOSOVA CADASTRAL AGENCY

Zyra kadastrale komunale / Opštinska katastarska kancelarija: Kaçanik

Nr. i njësisë kadastrale / Br. katastarske jedinice : 378–1, 378–2

Zona kadastrale / Katastarska zona: Kaçanik

Numri i lëndës / Broj predmeta:

Lloji i njësisë kadastrale / Vrsta katastarske jedinice : Parcelë

Shkalla e zvoglimit / Razmera plana 1: 500

LEGJENDA

	PARCELA KADASTRALE		PARCELA KADASTRALE RE
378-0	NR. PARCELE	378-1	NR. PARCELE E RE
o 20	PIKË NGA VEKTORI	o 1	PIKË E MATUR
23.6	FRONTET		

Nr.	Y	X	Z	Kodi	Përshkrimi
1	7521211.105	4677830.338	566.153	1	Monument
2	7521206.029	4677843.168	566.067	1	Monument
3	7521201.659	4677850.390	564.932	1	Monument
4	7521193.112	4677875.349	559.307	1	Monument
5	7521191.340	4677875.051	558.928	1	Monument
6	7521164.271	4677864.262	553.145	1	Monument
7	7521152.515	4677805.211	546.718	1	Monument
8	7521164.060	4677857.491	553.158	1	Monument
9	7521166.302	4677859.841	553.367	1	Monument
10	7521170.777	4677862.693	554.366	1	Monument
11	7521176.563	4677865.450	555.698	1	Monument
12	7521184.764	4677869.464	557.610	1	Monument
13	7521188.261	4677870.356	558.302	1	Monument
14	7521190.950	4677870.517	558.916	1	Monument
15	7521193.122	4677869.578	559.717	1	Monument
16	7521194.853	4677867.636	560.492	1	Monument
17	7521197.490	4677862.576	561.926	1	Monument
18	7521161.930	4677852.569	552.884	1	Monument
19	7521212.157	4677824.944	0	-	Pikë nga vektori
20	7521179.157	4677812.646	0	-	Pikë nga vektori
21	7521156.607	4677805.557	0	-	Pikë nga vektori

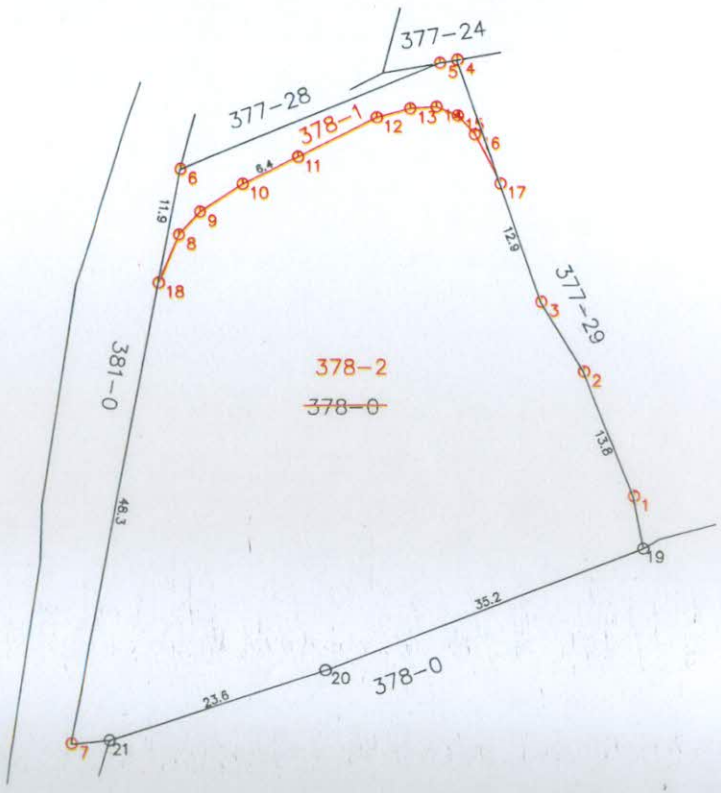

Rilevoi / Snimio: Visar Mulaku
(emri dhe mbiemri i gjeodetit/kompanisë/ ime i prezime geodeta/ kompanije)

Nënshkrimi / Potpis:

Data e rilevimit / Datum snimanja: 18.10.2019

V.V.

Aprovoi / Usvojio:
(emri dhe mbiemri i personit zyrtar/ ime i prezime sluzbenog lica)

Nënshkrimi / Potpis:

Data e aprovimit / Datum usvajanja:

Koordinatat përfundimtare

Nr.	Y	X	Z	Kodi	Përshkrimi
1	7521211	4677830	566.153	1	Monument
2	7521206	4677843	566.067	1	Monument
3	7521202	4677850	564.932	1	Monument
4	7521193	4677875	559.307	1	Monument
5	7521191	4677875	558.928	1	Monument
6	7521164	4677864	553.145	1	Monument
7	7521153	4677805	546.718	1	Monument
8	7521164	4677857	553.158	1	Monument
9	7521166	4677860	553.367	1	Monument
10	7521171	4677863	554.366	1	Monument
11	7521177	4677865	555.698	1	Monument
12	7521185	4677869	557.61	1	Monument
13	7521188	4677870	558.302	1	Monument
14	7521191	4677871	558.916	1	Monument
15	7521193	4677870	559.717	1	Monument
16	7521195	4677868	560.492	1	Monument
17	7521197	4677863	561.926	1	Monument
18	7521162	4677853	552.884	1	Monument
19	7521212	4677825	0	-	Pikë nga vektori
20	7521179	4677813	0	-	Pikë nga vektori
21	7521157	4677806	0	-	Pikë nga vektori

ZYRA KOMUNALE KADASTRALE
OPŠTINSKA KATASTARSKA KANCELARIJA
MUNICIPALITIS CADASTRAL OFFICE

Komuna **Kaçanik**

Ndarje fizike e parcelës kadastrale
378-0

ZONA KADASTRALE
KATASTARSKA ZONA
CADASTRAL ZONE

Kaçanik

REGJISTRI I FLETËPARAQITJEVE
SPISAK PRIJAVA
REGISTER OF APPLICATIONS

GJENDJA E VJETËR == STARO STANJE == OLD SITUATION

Numri rendor – Redni broj Order number	Mbiemri, Emri (Emri i Babës) Adresa e vendbanimit, Tel. Prezime, Ime (Ime Oca) Adresa prebivališta Tel. Surname, Name (Parent Name) Address of dwelling Phone. 1. Pronar - Vlasnik - Owner 2. Posedues - Posednik - Possessor 3. Shfrytëzues - Korisnik - User	Nr. personal nga: Personalni Br. iz: Personal No. from: 1. Regj. i qytetarëve Registar građana Citizens Register 2. Regj. i bizneseve Registar biznisa Business Register	Nr. i Fl. Pos. ose Çertifikatës Br. Pos. Lista ili Certifikata No. of Pos. List or Certificate	Nr. i Njësisë Br. Jedinice No. of Unit 1. (P) Parcela u/r 2. (O) Ndërtesa u/r Zgrada Building 3. (O) Pj. e ndërt. u/r Deo Zgrade Part of Build.	Kultura, klasa Shfrytëzimi aktual (shifra) Aktuelna upotreba (šifra) Actual use (cod)	Numri i katit, - Broj sprata Number of floor	Sipërfaqja Površina Area m^2	Përshkr. i gjendjes së Njësisë Opis stanja Jedinice Deskript. of Unit's Situation 1. Adresa, Vendi i quajtur Adresa, Zvano mesto Address, Place name 2. Infrastruktura Infrastruktura Infrastructure 3.Tjera karakterist.(referensa) Ostale karakterist.(referensa) Other informat. (references)
1	2	3	4	5	6	7	8	9
1	1 1/3 Sylejman (Selman) Bela	1 KCID0904446	34096/19	1 378-0 Urban	Kullosë (6)		2358	1 LEKEJI
	1 1/3 Llukman (Selman) Bela	1 1230479557						
	1 1/3 Azem (Selman) Bela	1 1012205445						
					Gjithsej		2358	

GJENDJA E RE == NOVO STANJE == NEW SITUATION

Mbiemri, Emri (Emri i Babës) Adresa e vendbanimit. Prezime, Ime (Ime Oca) Adresa prebivališta Surname, Name (Parent name) Address of dwelling 1.Pronar - Vlasnik - Owner 2.Posedues - Posednik - Possessor 3.Shfrytëzues - Korisnik - User	Nr. i Fl. Pos. ose Çertifikatës Br. Pos. Lista ili Certifikata No. of Pos. List or Certificate	Nr. i Njësisë Br. Jedinice No. of Unit 1. (P) Parcela u/r 2. (O) Ndërtesa Zgrada Building 3. (O) Pj. e ndërt Deo zgrade Part of Build.			Kultura, klasa Shfrytëzimi aktual (shifra) Aktuelna upotreba (šifra) Actual use (cod)	Numri i katit, - Broj sprata Number of floor	Sipërfaqja Površina Area m^2	Nr. skicës dhe viti rilevimit Br. skice i godina snimanja No. of sketch and Year of surv.	Numri rendor nga RDPP Redni broj iz RPNI Order number from IPRR	Dokumenti në të cilin bazohet ndërrimi dhe rezultati i shiqimit në vend të ngjarjes nga personi zyrtar për mirëmbajtjen e kadastrit. Dokument na kome se zasniva promena i rezultat uviđaja na licu mesta od strane službenog lica za održavanje katastra. Document based on what it is based change and result from the visit in place from officer for Cadastre Maintenance
10	11		12		13	14	15	16	17	18
1 Të gjertanishmit		1	378-1	Urban	Rrugë e pa-kategorizuar		134			-
		1	378-2	Urban	Kullosë(6)		2403			
					Gjithsejt		2537			